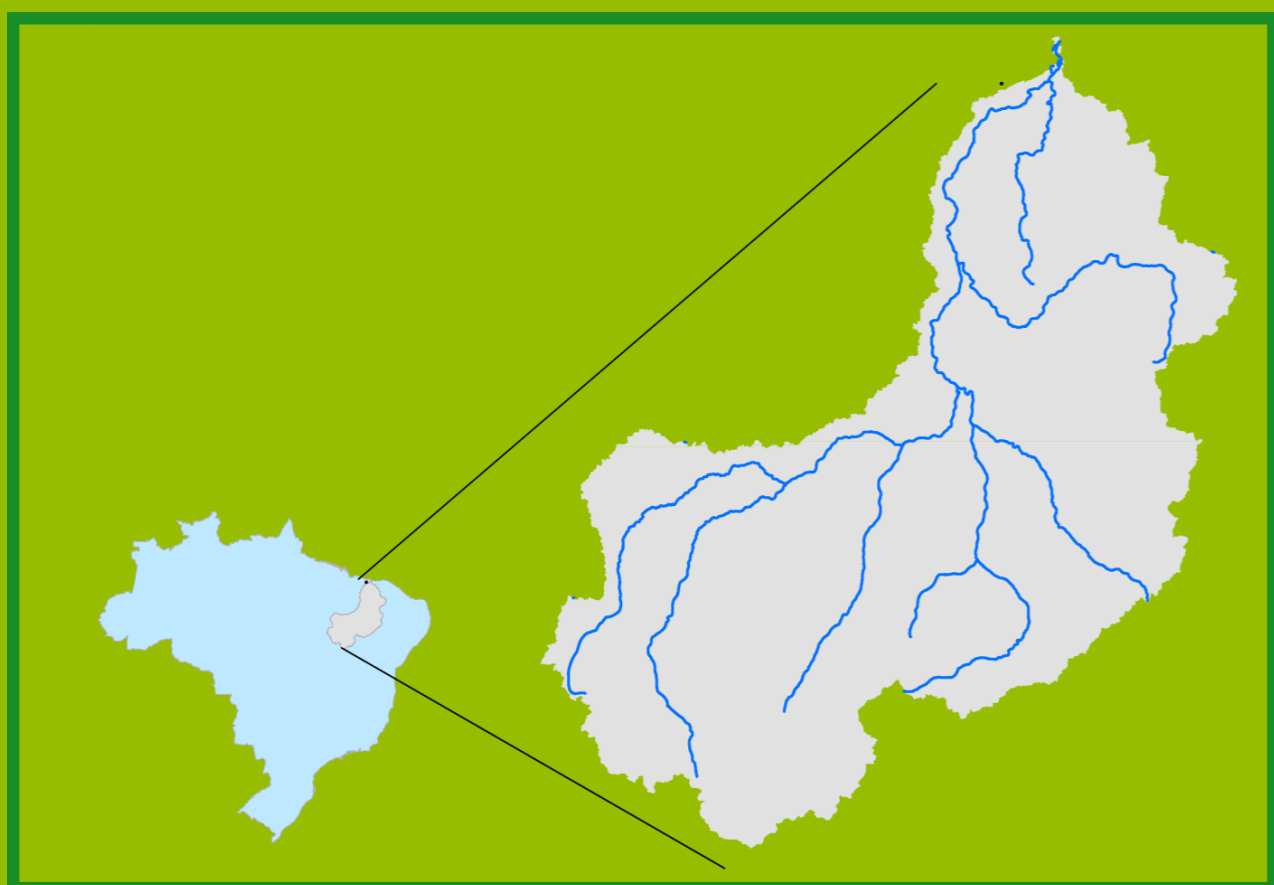


# Acompanhamento da Bacia do Rio Parnaíba

Data do boletim  
**10/08/2023**

## Localização da bacia do Rio Parnaíba



Legenda:



Usina Hidrelétrica



Estação fluviométrica

### Teresina-CHESF - 34690000

Data	Cota (m)	Vazão (m <sup>3</sup> /s)
06/08/2023	1,62	207
07/08/2023	1,64	210
08/08/2023	1,67	217
09/08/2023	1,67	217
10/08/2023	1,67	217

\* Média do dia 10/08/23 até 08:45h

### UHE Boa Esperança

Data	Vazão Afluente (m <sup>3</sup> /s)	Vazão Defluente (m <sup>3</sup> /s)	Volume Útil (%)
05/08/2023	192	273	92,78
06/08/2023	227	273	92,57
07/08/2023	227	273	92,36
08/08/2023	227	273	92,15
09/08/2023	153	280	91,58

### Ribeiro Gonçalves - 34060000

Data	Cota (m)	Vazão (m <sup>3</sup> /s)
06/08/2023	2,70	127
07/08/2023	2,70	127
08/08/2023	2,69	126
09/08/2023	2,69	126
10/08/2023	2,69	126

\* Média do dia 10/08/23 até 08:45h

### Teresina



Rio Poti

### Prata do Piauí - 34770000

Data	Cota (m)	Vazão (m <sup>3</sup> /s)
06/08/2023	0,15	1
07/08/2023	0,15	1
08/08/2023	0,14	1
09/08/2023	0,14	1
10/08/2023	0,14	1

\* Média do dia 10/08/23 até 09:15h



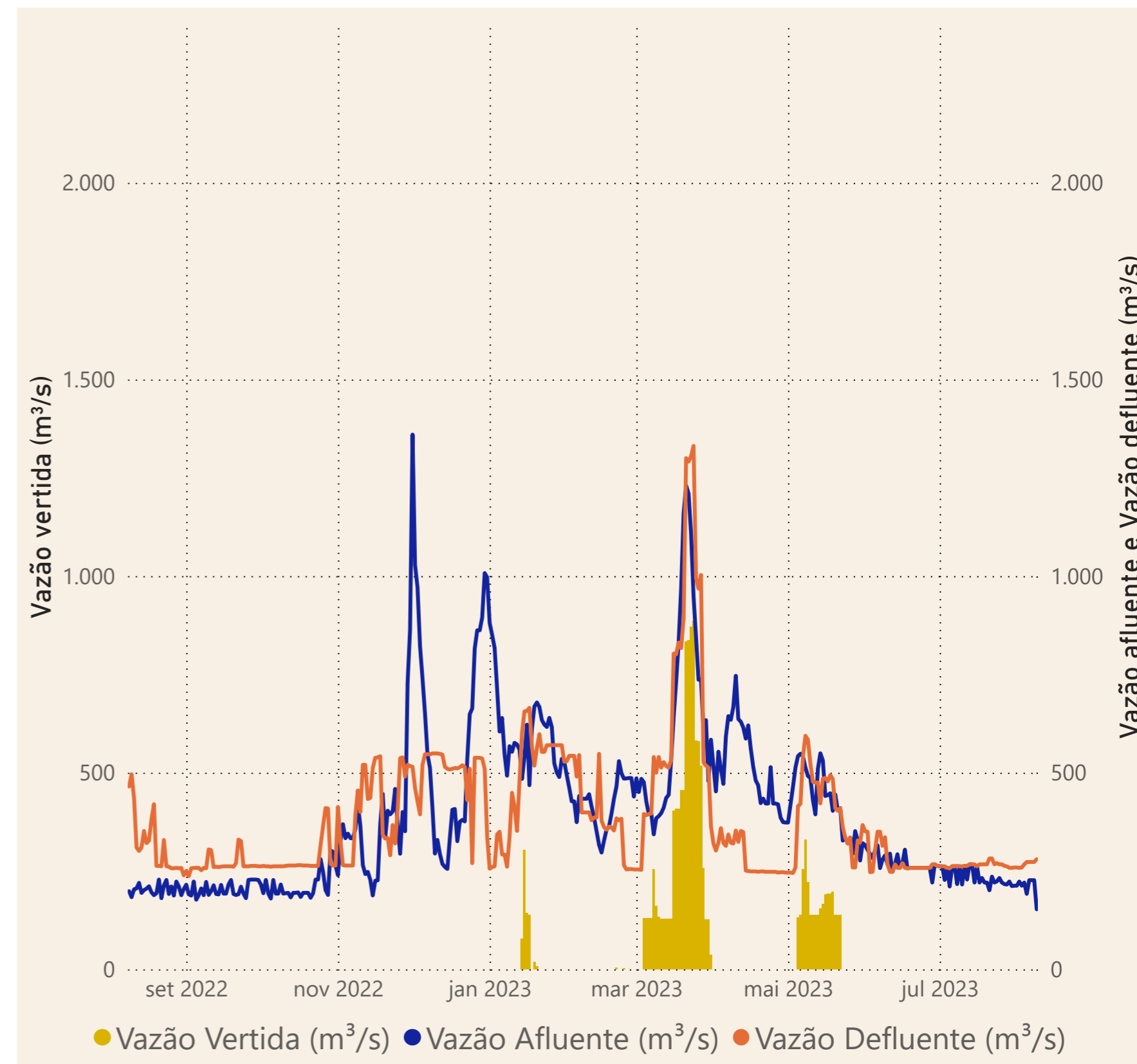
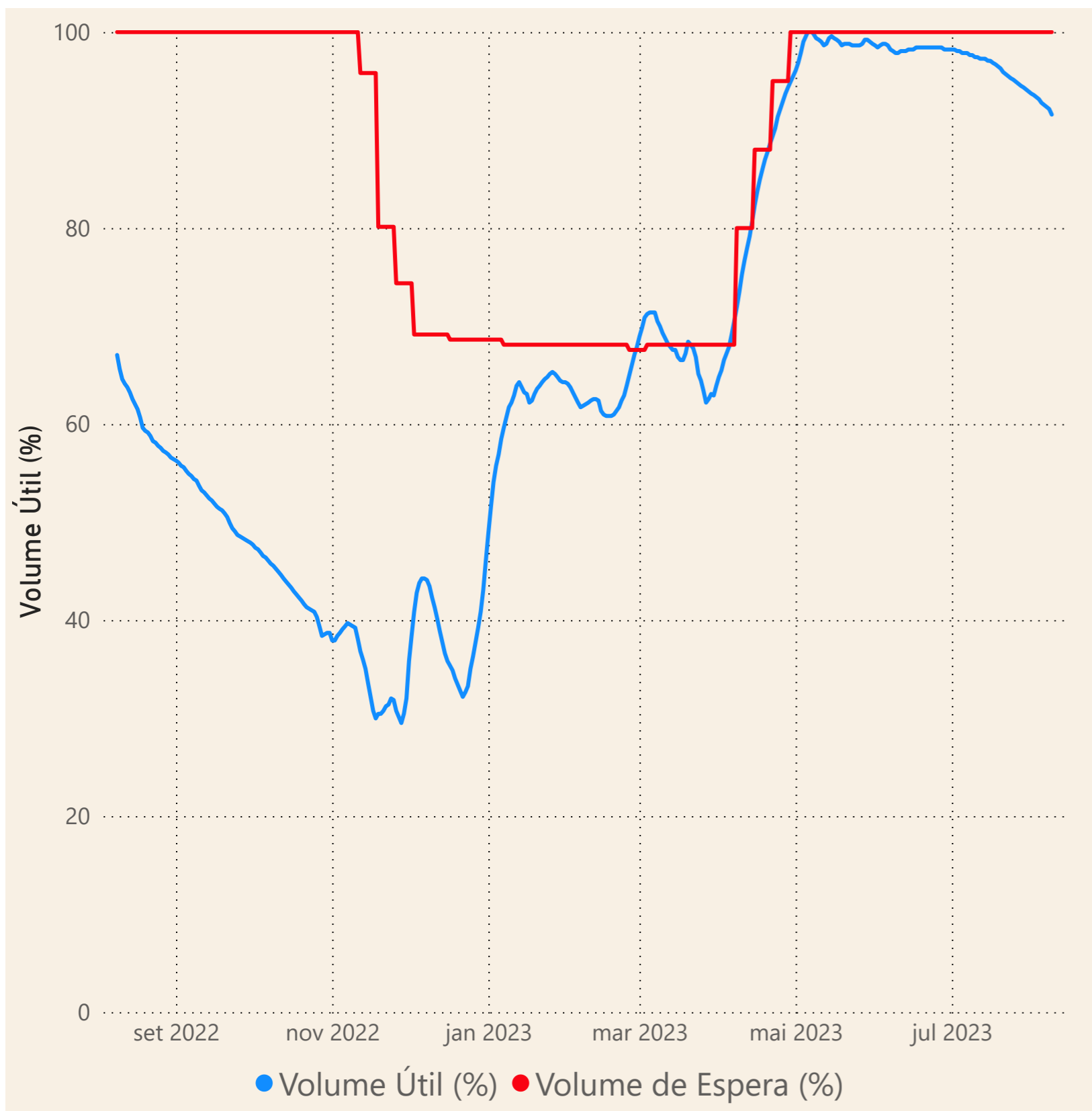
Rio Parnaíba



Fonte de dados: ONS e [HidroWeb](#)

# Acompanhamento da Bacia do Rio Parnaíba

## Operação da UHE Boa Esperança



**Saiba mais** sobre os termos técnicos da operação dos reservatórios no [Glossário do Sistema de Acompanhamento de Reservatórios - SAR da ANA](#)