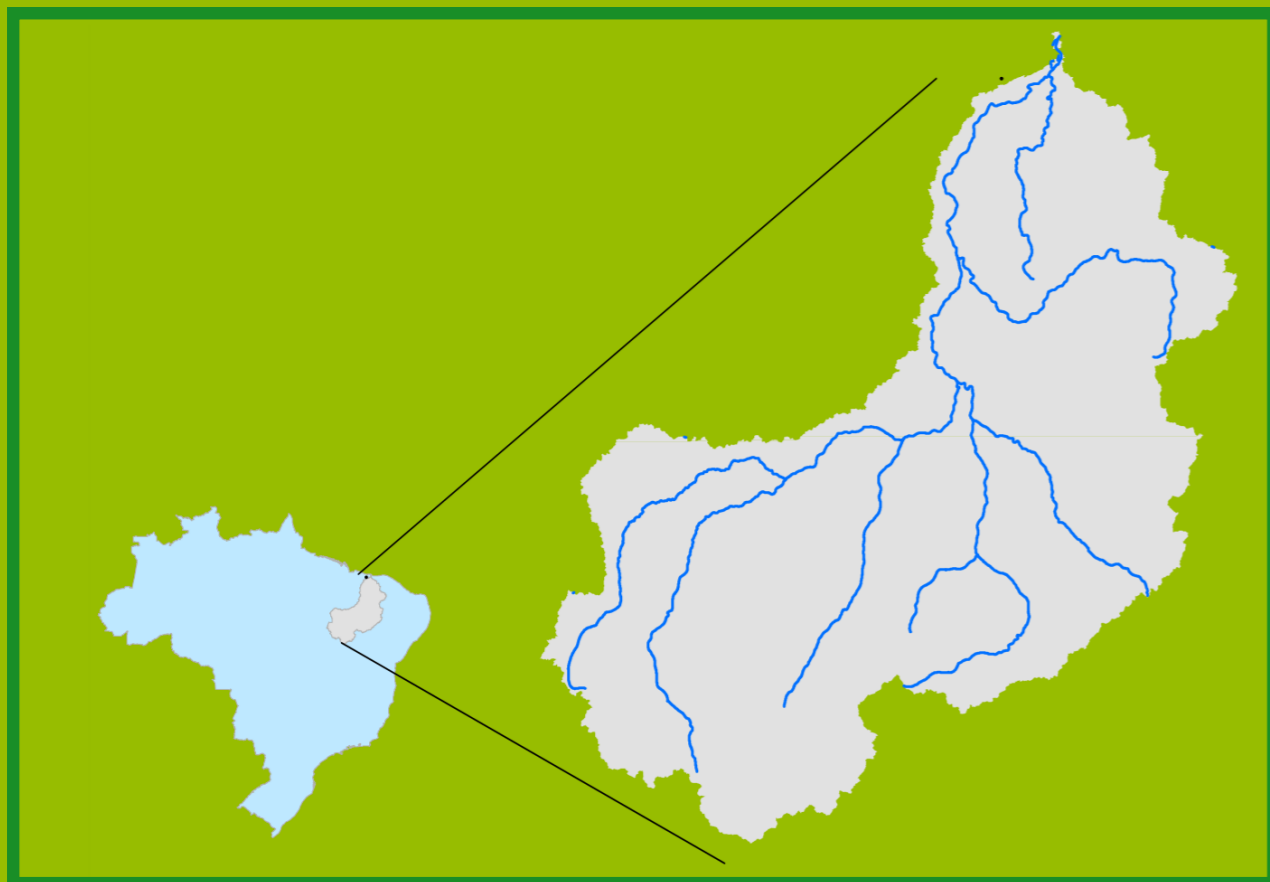


Acompanhamento da Bacia do Rio Parnaíba

Data do boletim
07/08/2023

Localização da bacia do Rio Parnaíba



Legenda:



Usina Hidrelétrica



Estação fluviométrica

Teresina-CHESF - 34690000

Data	Cota (m)	Vazão (m³/s)
03/08/2023	1,62	206
04/08/2023	1,62	206
05/08/2023	1,62	206
06/08/2023	1,62	207
07/08/2023	1,63	208

* Média do dia 07/08/23 até 08:45h

UHE Boa Esperança

Data	Vazão Afluente (m³/s)	Vazão Defluente (m³/s)	Volume Útil (%)
02/08/2023	223	258	93,57
03/08/2023	213	259	93,36
04/08/2023	221	267	93,15
05/08/2023	227	273	92,94
06/08/2023	238	273	92,78

Ribeiro Gonçalves - 34060000

Data	Cota (m)	Vazão (m³/s)
03/08/2023	2,70	127
04/08/2023	2,70	127
05/08/2023	2,70	127
06/08/2023	2,70	127
07/08/2023	2,70	127

* Média do dia 07/08/23 até 08:45h

Teresina



Rio Poti


Prata do Piauí - 34770000

Data	Cota (m)	Vazão (m³/s)
03/08/2023	0,16	1
04/08/2023	0,15	1
05/08/2023	0,16	1
06/08/2023	0,15	1
07/08/2023	0,15	1

* Média do dia 07/08/23 até 08:15h



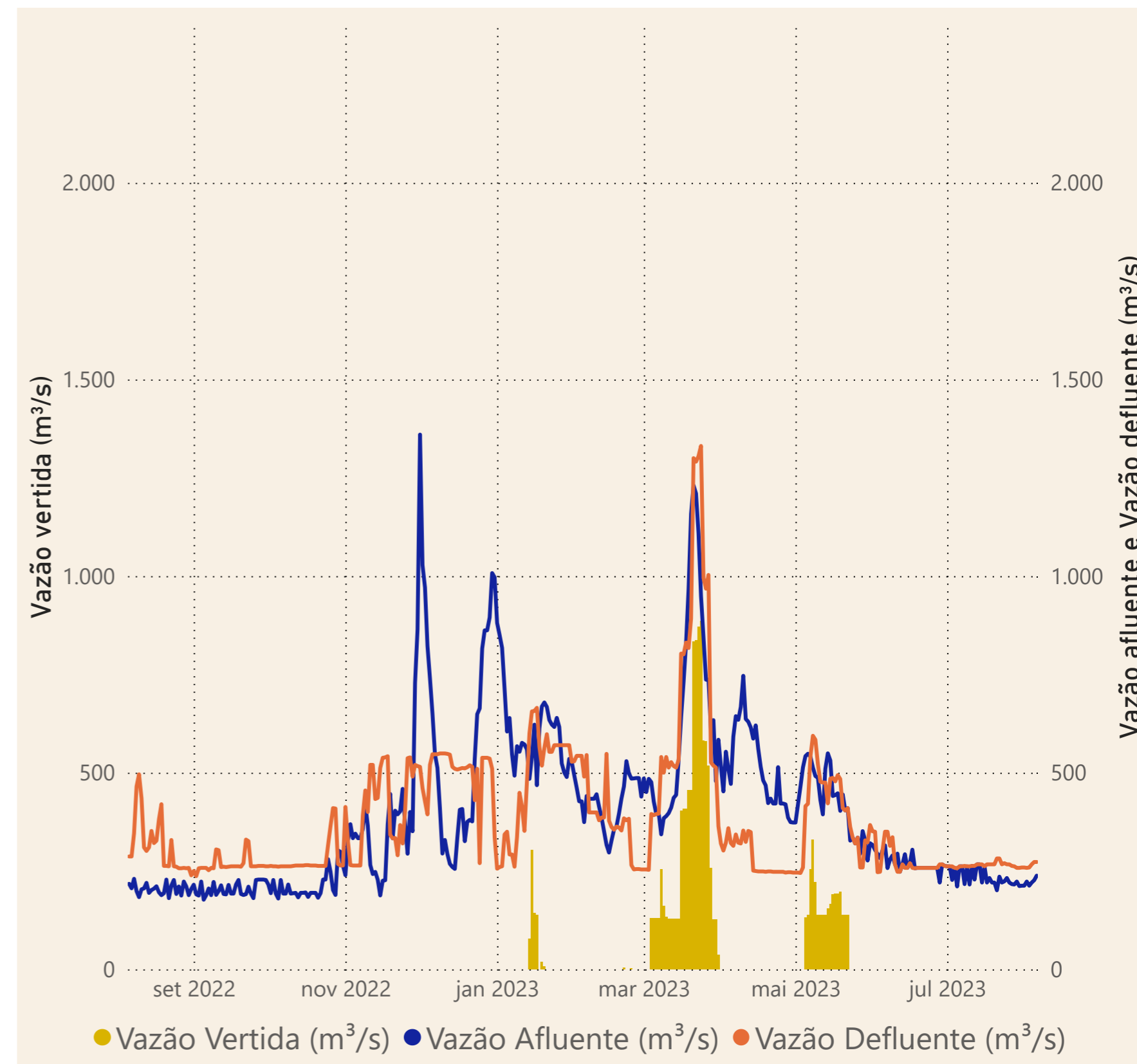
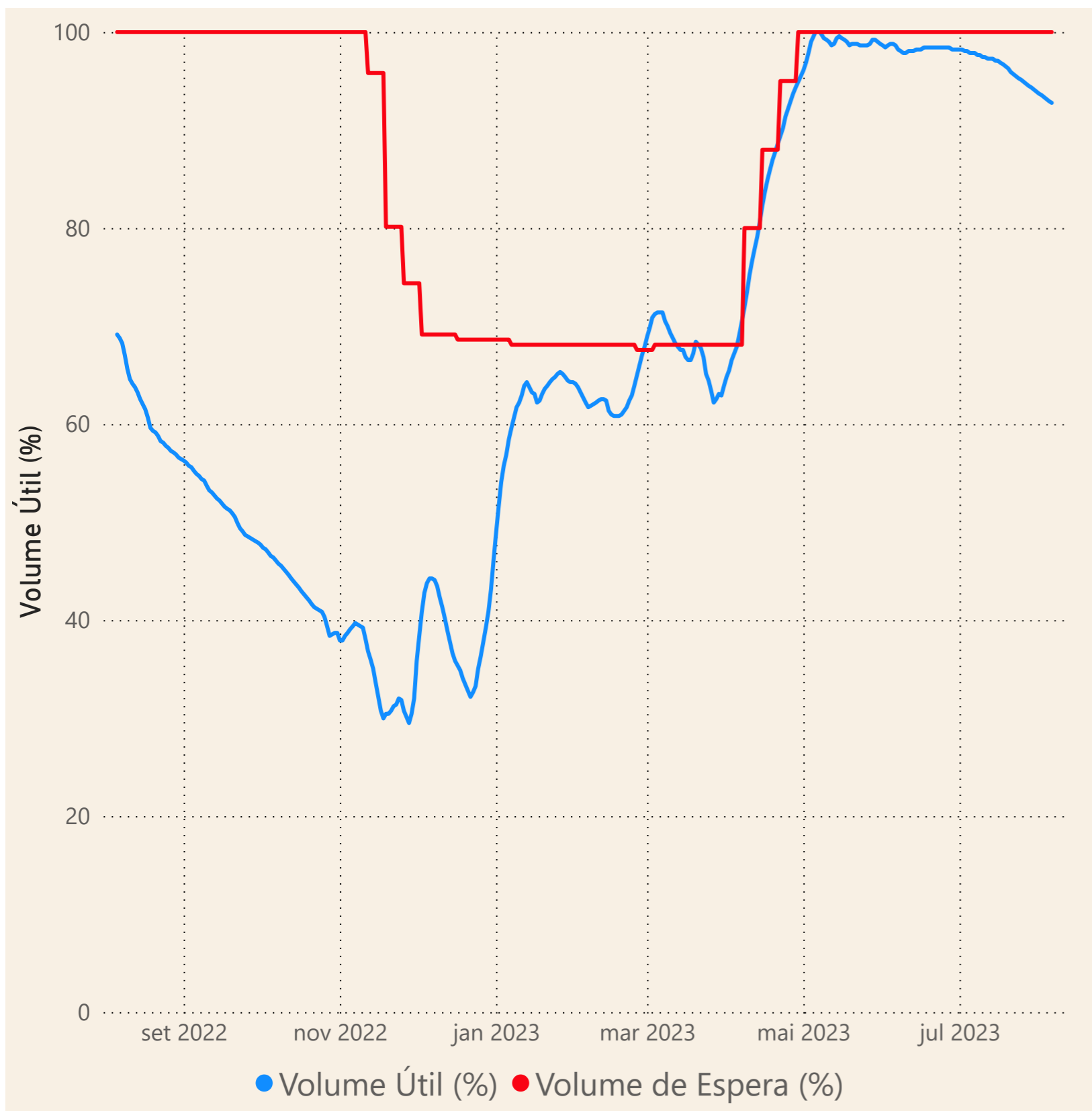
Rio Parnaíba



Fonte de dados: ONS e [HidroWeb](#)

Acompanhamento da Bacia do Rio Parnaíba

Operação da UHE Boa Esperança



Saiba mais sobre os termos técnicos da operação dos reservatórios no [Glossário do Sistema de Acompanhamento de Reservatórios - SAR da ANA](#)