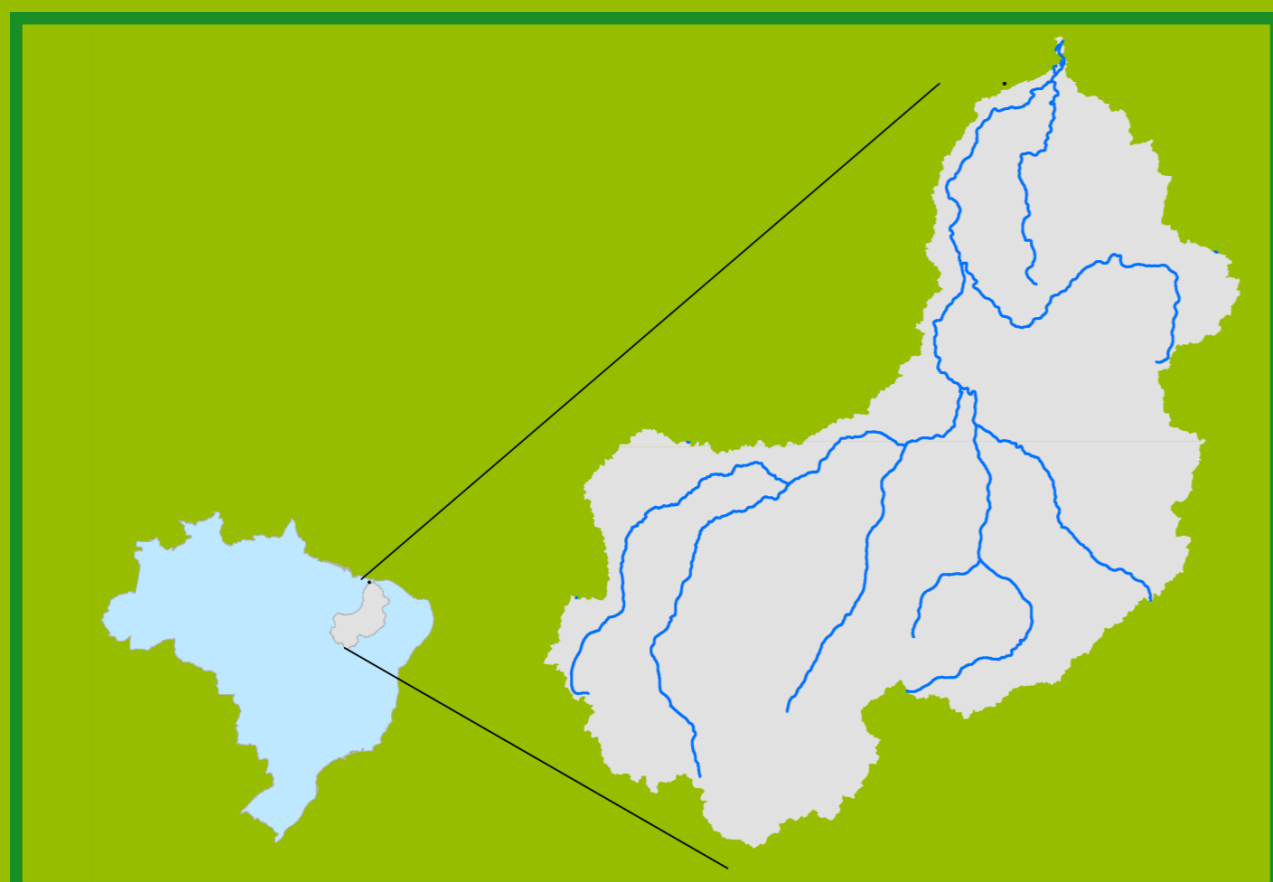


Acompanhamento da Bacia do Rio Parnaíba

Data do boletim
03/08/2023

Localização da bacia do Rio Parnaíba



Legenda:



Usina Hidrelétrica



Estação fluviométrica

Teresina-CHESF - 34690000

Data	Cota (m)	Vazão (m³/s)
30/07/2023	1,65	212
31/07/2023	1,65	212
01/08/2023	1,63	209
02/08/2023	1,62	207
03/08/2023	1,62	206

* Média do dia 03/08/23 até 09:45h

UHE Boa Esperança

Data	Vazão Afluente (m³/s)	Vazão Defluente (m³/s)	Volume Útil (%)
29/07/2023	223	258	94,35
30/07/2023	216	262	94,14
31/07/2023	216	262	93,93
01/08/2023	213	259	93,72
02/08/2023	223	258	93,57

Ribeiro Gonçalves - 34060000

Data	Cota (m)	Vazão (m³/s)
30/07/2023	2,71	129
31/07/2023	2,71	129
01/08/2023	2,71	128
02/08/2023	2,70	127
03/08/2023	2,70	127

* Média do dia 03/08/23 até 09:45h

Teresina



Rio Poti

Prata do Piauí - 34770000

Data	Cota (m)	Vazão (m³/s)
30/07/2023	0,18	1
31/07/2023	0,17	1
01/08/2023	0,16	1
02/08/2023	0,16	1
03/08/2023	0,16	1

* Média do dia 03/08/23 até 09:15h



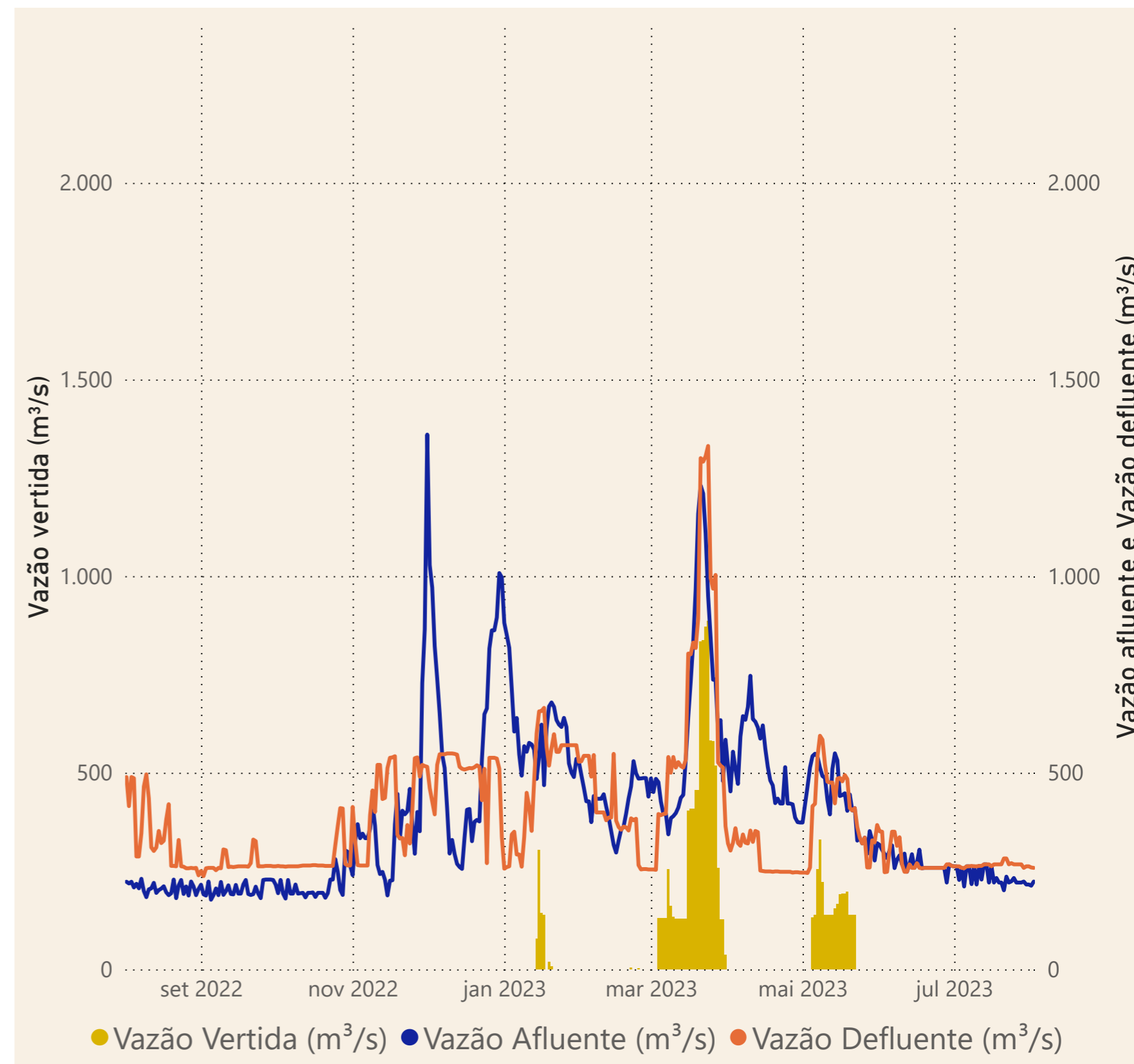
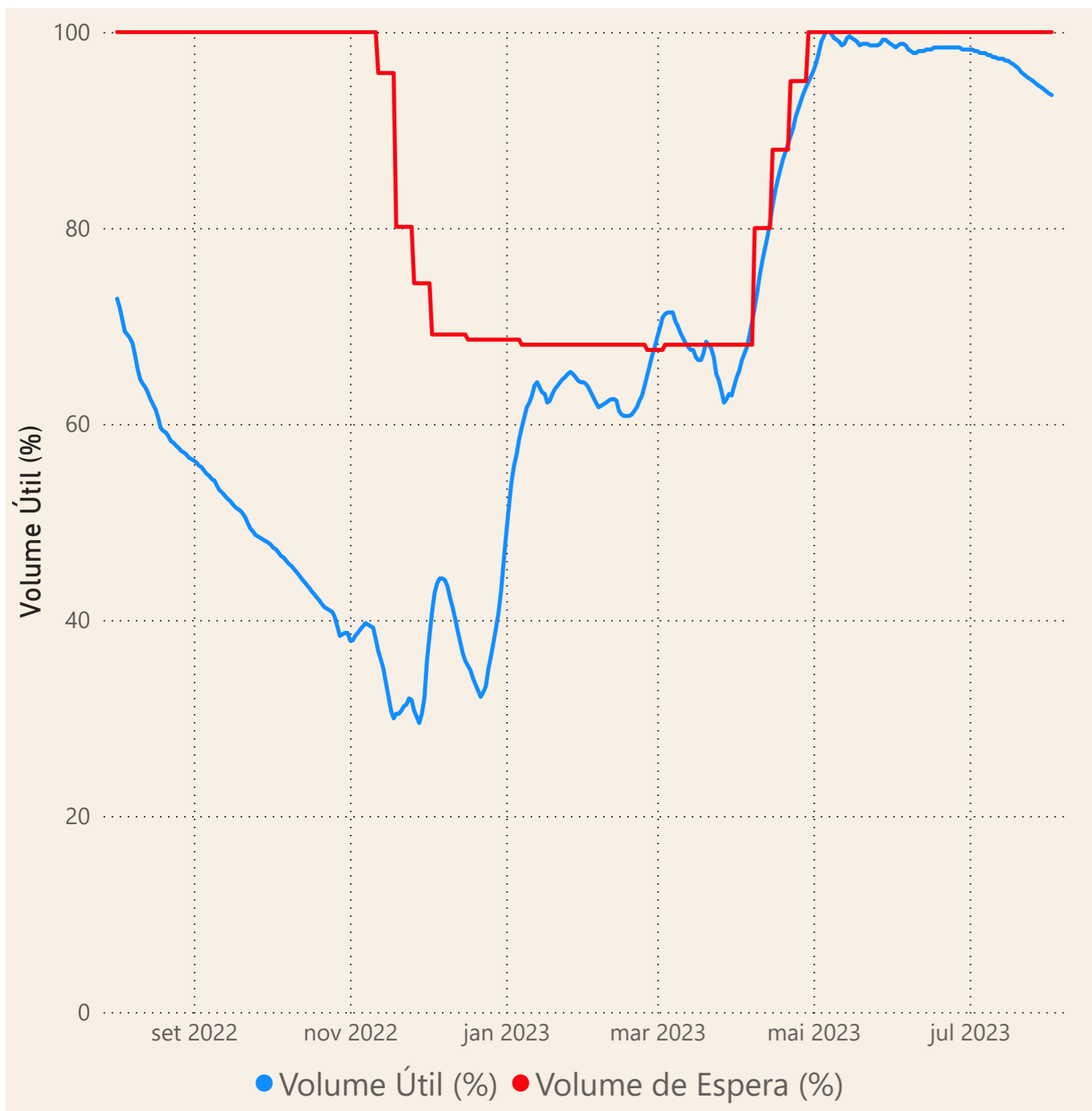
Rio Parnaíba



Fonte de dados: ONS e [HidroWeb](#)

Acompanhamento da Bacia do Rio Parnaíba

Operação da UHE Boa Esperança



Saiba mais sobre os termos técnicos da operação dos reservatórios no [Glossário do Sistema de Acompanhamento de Reservatórios - SAR da ANA](#)

Fonte de dados: ONS