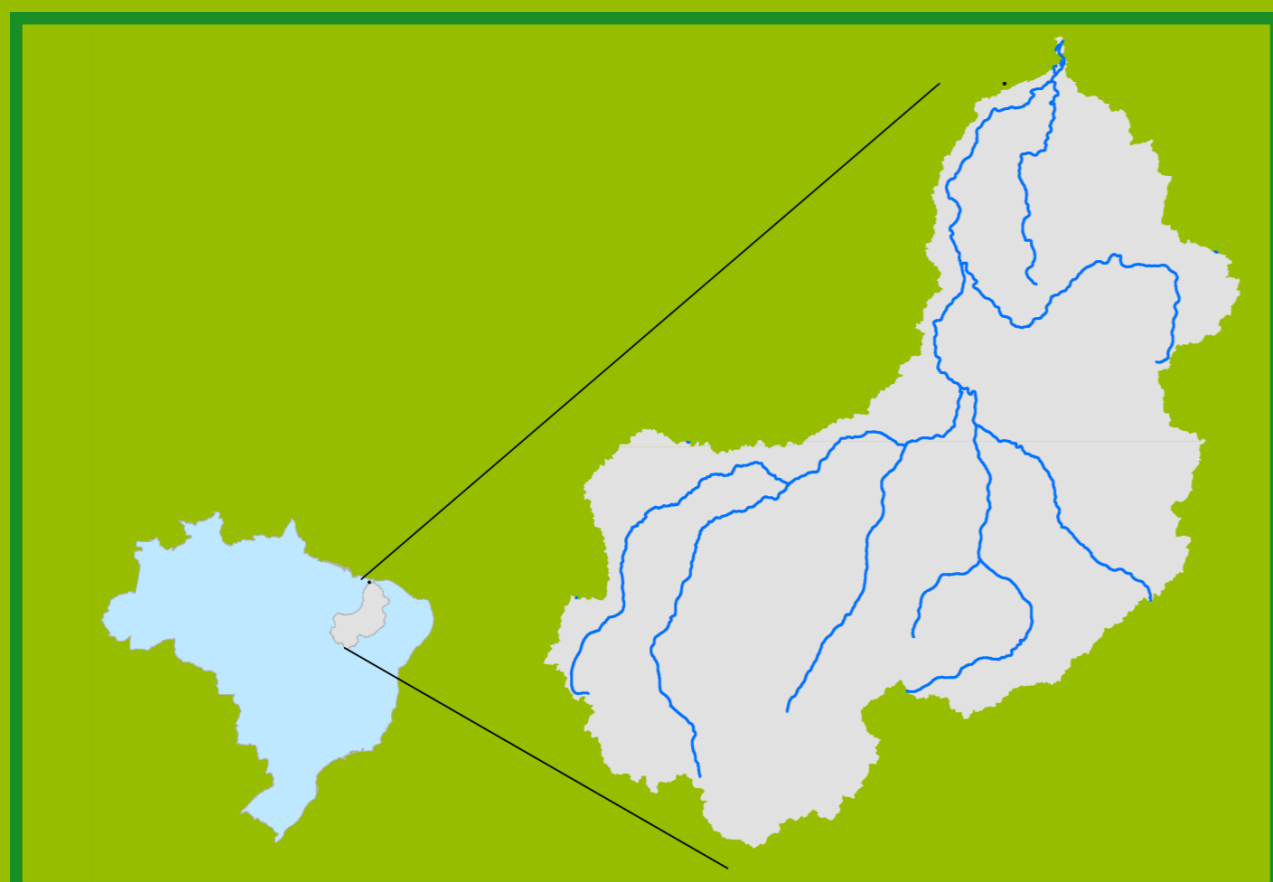


Acompanhamento da Bacia do Rio Parnaíba

Data do boletim
01/08/2023

Localização da bacia do Rio Parnaíba



Legenda:



Usina Hidrelétrica



Estação fluviométrica

Teresina-CHESF - 34690000

Data	Cota (m)	Vazão (m ³ /s)
28/07/2023	1,66	214
29/07/2023	1,65	212
30/07/2023	1,65	212
31/07/2023	1,65	212
01/08/2023	1,64	209

* Média do dia 01/08/23 até 09:45h

UHE Boa Esperança

Data	Vazão Afluente (m ³ /s)	Vazão Defluente (m ³ /s)	Volume Útil (%)
27/07/2023	221	267	94,72
28/07/2023	221	267	94,51
29/07/2023	223	258	94,35
30/07/2023	216	262	94,14
31/07/2023	213	259	93,93

Ribeiro Gonçalves - 34060000

Data	Cota (m)	Vazão (m ³ /s)
28/07/2023	2,71	129
29/07/2023	2,71	129
30/07/2023	2,71	129
31/07/2023	2,71	129
01/08/2023	2,71	128

* Média do dia 01/08/23 até 09:45h

Teresina



Rio Poti


Prata do Piauí - 34770000

Data	Cota (m)	Vazão (m ³ /s)
28/07/2023	0,17	1
29/07/2023	0,18	1
30/07/2023	0,18	1
31/07/2023	0,17	1
01/08/2023	0,17	1

* Média do dia 01/08/23 até 09:15h



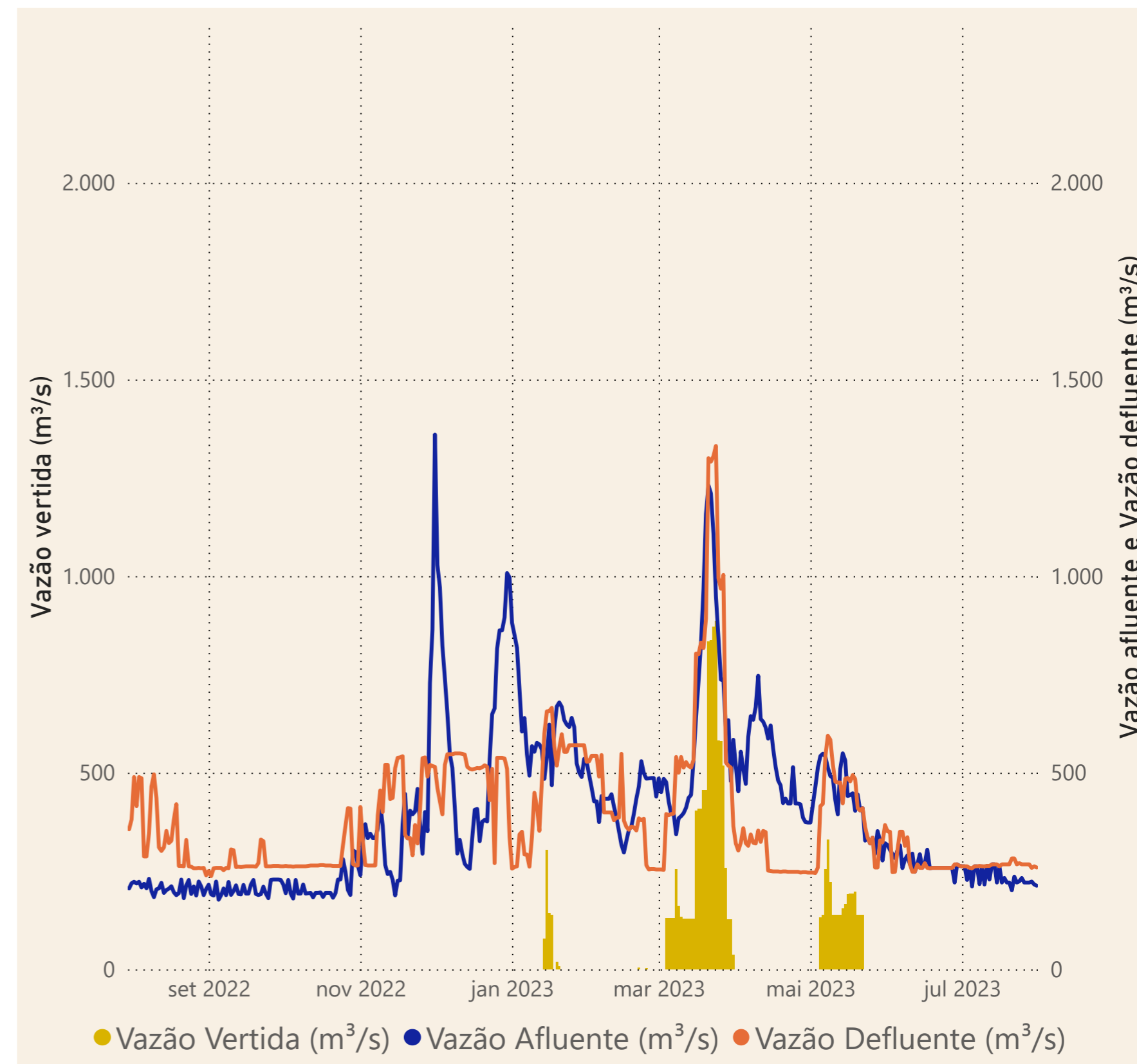
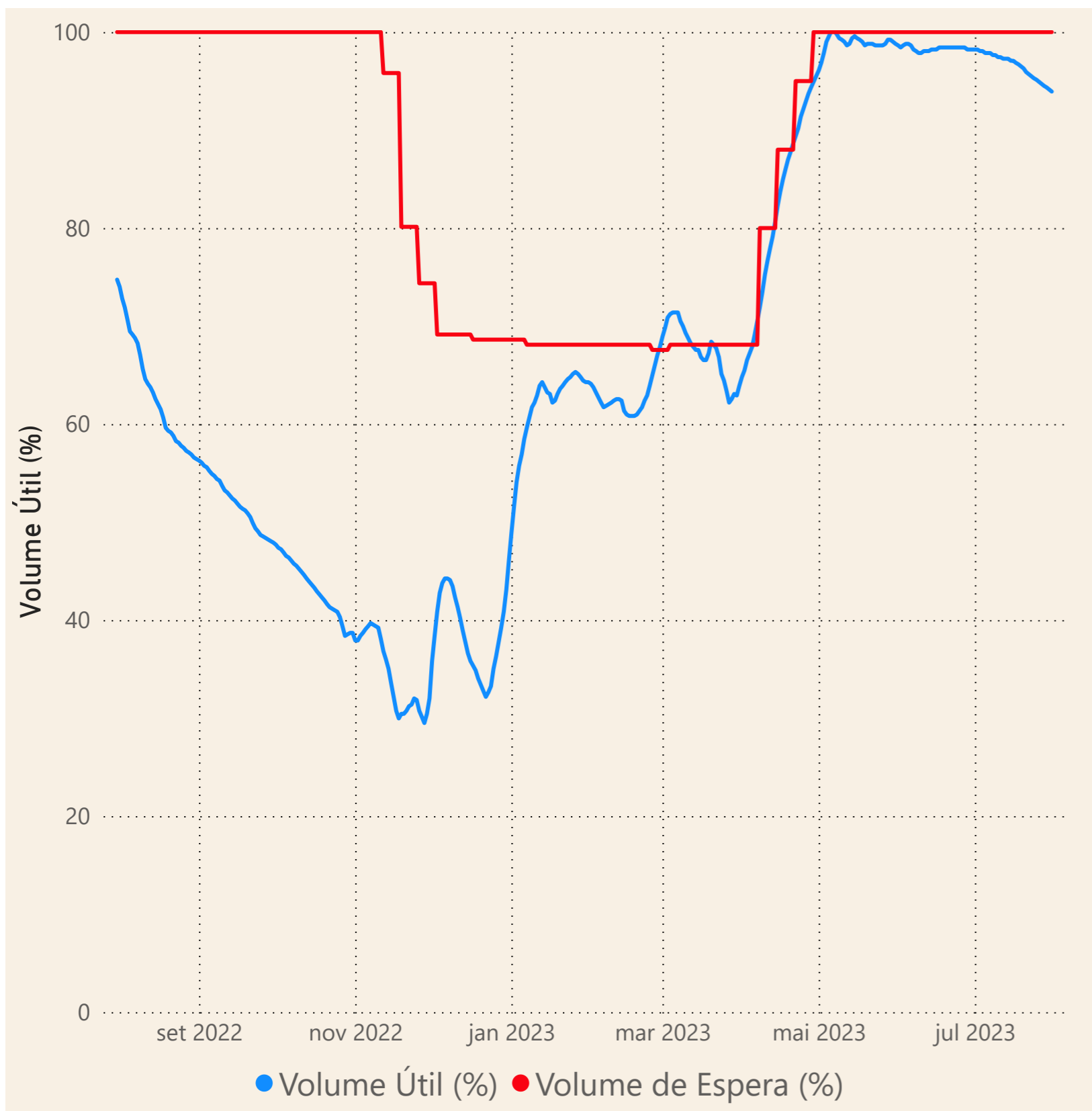
Rio Parnaíba



Fonte de dados: ONS e [HidroWeb](#)

Acompanhamento da Bacia do Rio Parnaíba

Operação da UHE Boa Esperança



Saiba mais sobre os termos técnicos da operação dos reservatórios no [Glossário do Sistema de Acompanhamento de Reservatórios - SAR da ANA](#)