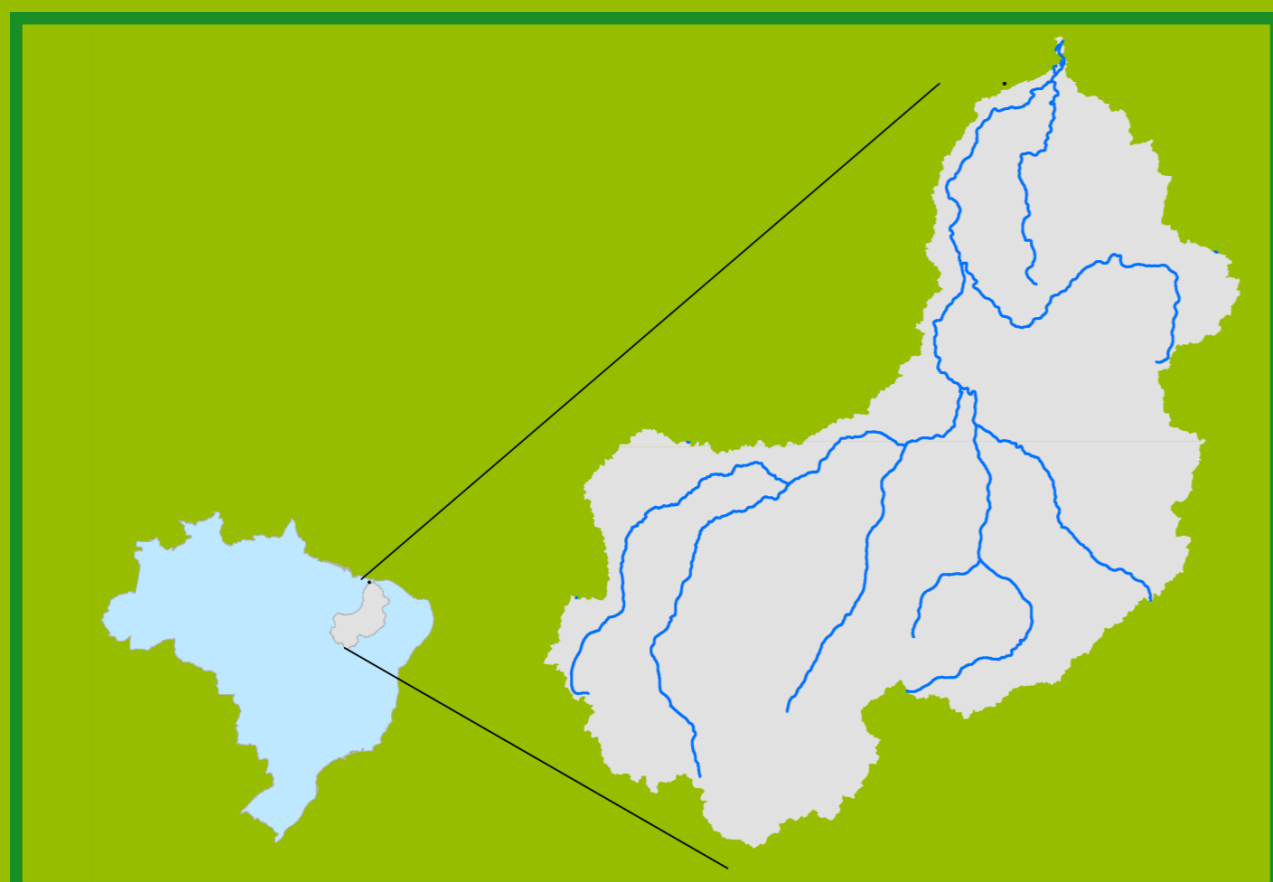


# Acompanhamento da Bacia do Rio Parnaíba

Data do boletim  
**31/07/2023**

## Localização da bacia do Rio Parnaíba



Legenda:



Usina Hidrelétrica



Estação fluviométrica

### Teresina-CHESF - 34690000

Data	Cota (m)	Vazão (m³/s)
27/07/2023	1,67	216
28/07/2023	1,66	214
29/07/2023	1,65	212
30/07/2023	1,65	212
31/07/2023	1,65	212

\* Média do dia 31/07/23 até 08:45h

### UHE Boa Esperança

Data	Vazão Afluente (m³/s)	Vazão Defluente (m³/s)	Volume Útil (%)
26/07/2023	221	267	94,93
27/07/2023	221	267	94,72
28/07/2023	221	267	94,51
29/07/2023	223	258	94,35
30/07/2023	216	262	94,14

### Ribeiro Gonçalves - 34060000

Data	Cota (m)	Vazão (m³/s)
27/07/2023	2,71	129
28/07/2023	2,71	129
29/07/2023	2,71	129
30/07/2023	2,71	129
31/07/2023	2,71	129

\* Média do dia 31/07/23 até 08:45h

### Teresina



Rio Poti

### Prata do Piauí - 34770000

Data	Cota (m)	Vazão (m³/s)
27/07/2023	0,18	1
28/07/2023	0,17	1
29/07/2023	0,18	1
30/07/2023	0,18	1
31/07/2023	0,18	1

\* Média do dia 31/07/23 até 08:15h



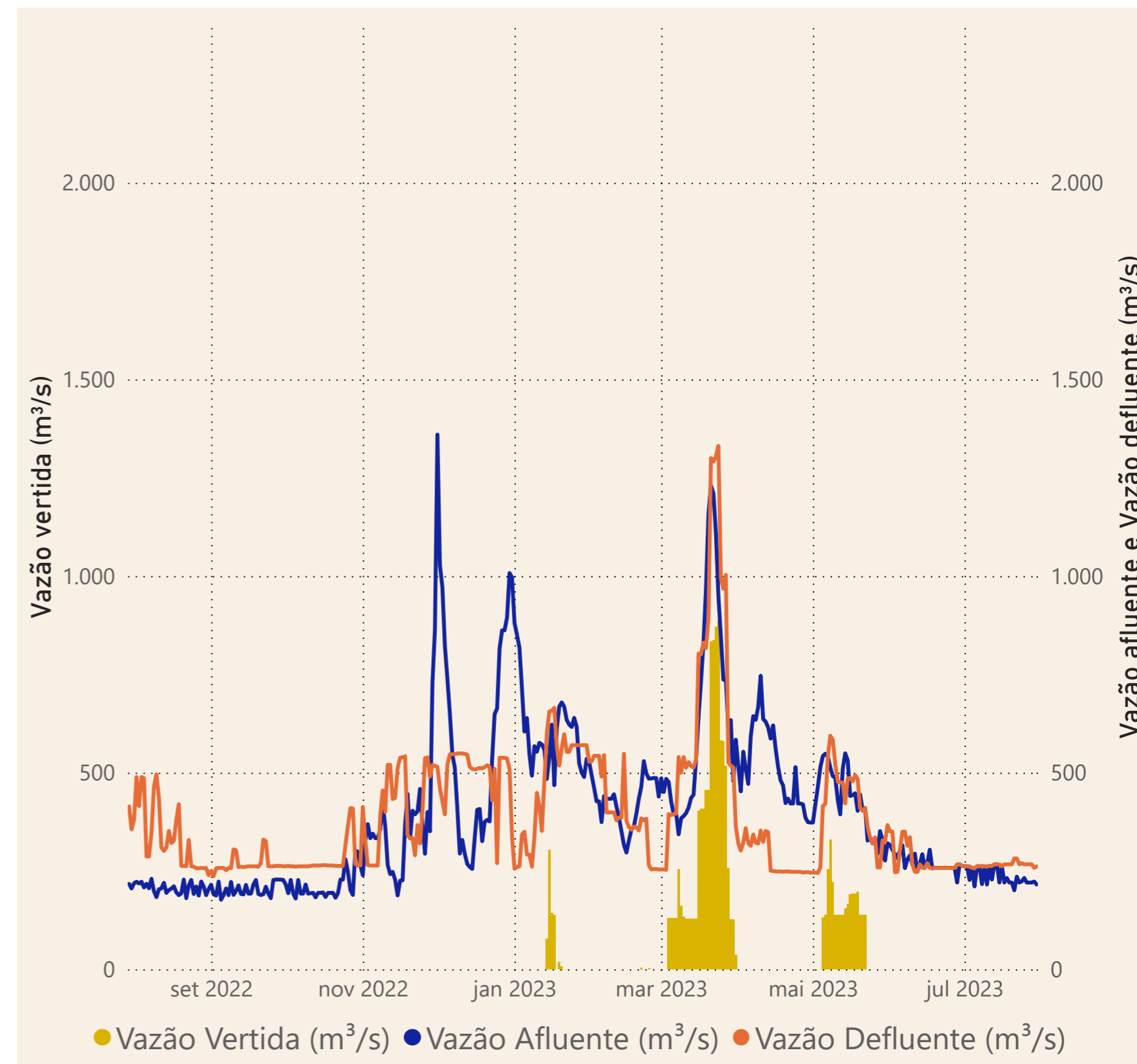
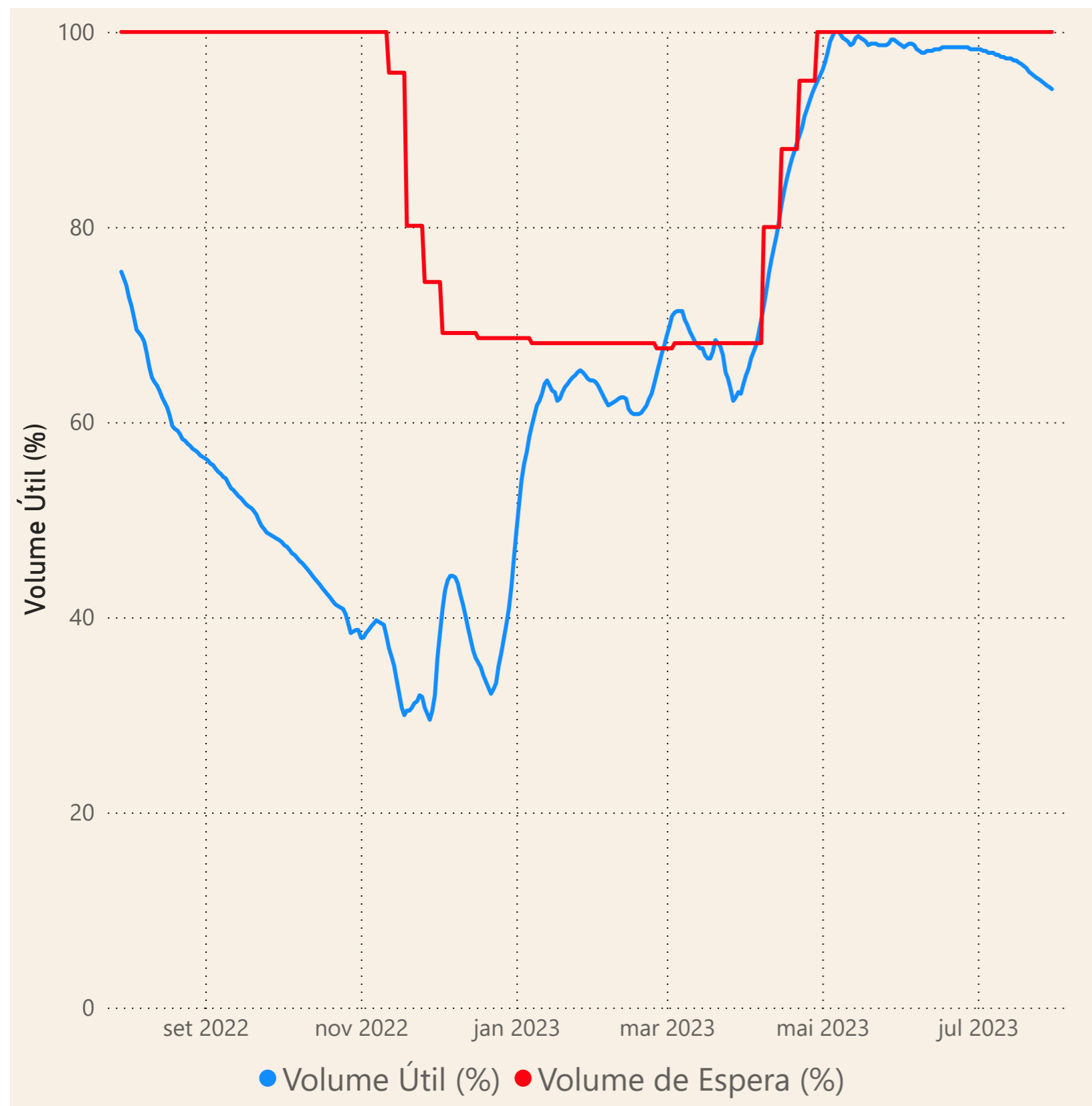
Rio Parnaíba



Fonte de dados: ONS e [HidroWeb](#)

# Acompanhamento da Bacia do Rio Parnaíba

## Operação da UHE Boa Esperança



**Saiba mais** sobre os termos técnicos da operação dos reservatórios no [Glossário do Sistema de Acompanhamento de Reservatórios - SAR da ANA](#)

Fonte de dados: ONS