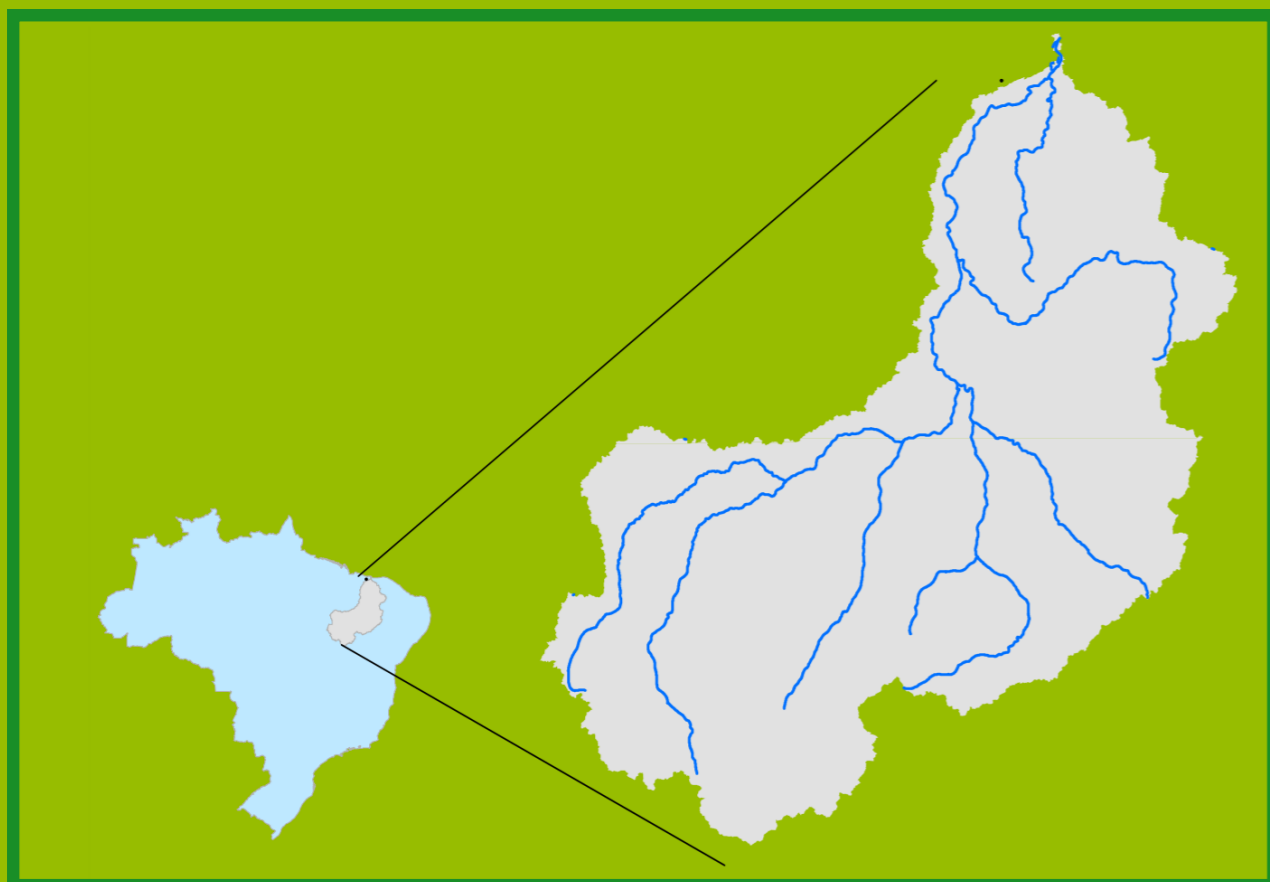


Acompanhamento da Bacia do Rio Parnaíba

Data do boletim
25/07/2023

Localização da bacia do Rio Parnaíba



Legenda:



Usina Hidrelétrica



Estação fluviométrica

Teresina-CHESF - 34690000

| Data | Cota (m) | Vazão (m³/s) |
|------------|----------|--------------|
| 21/07/2023 | 1,67 | 218 |
| 22/07/2023 | 1,67 | 217 |
| 23/07/2023 | 1,67 | 217 |
| 24/07/2023 | 1,67 | 217 |
| 25/07/2023 | 1,67 | 217 |

* Média do dia 25/07/23 até 08:45h

UHE Boa Esperança

| Data | Vazão Afluente (m³/s) | Vazão Defluente (m³/s) | Volume Útil (%) |
|------------|-----------------------|------------------------|-----------------|
| 20/07/2023 | 221 | 267 | 96,29 |
| 21/07/2023 | 201 | 282 | 95,92 |
| 22/07/2023 | 236 | 282 | 95,71 |
| 23/07/2023 | 221 | 267 | 95,50 |
| 24/07/2023 | 224 | 270 | 95,29 |

Ribeiro Gonçalves - 34060000

| Data | Cota (m) | Vazão (m³/s) |
|------------|----------|--------------|
| 21/07/2023 | 2,71 | 129 |
| 22/07/2023 | 2,71 | 129 |
| 23/07/2023 | 2,71 | 128 |
| 24/07/2023 | 2,71 | 129 |
| 25/07/2023 | 2,71 | 129 |

* Média do dia 25/07/23 até 08:45h

Teresina



Rio Poti

Prata do Piauí - 34770000

| Data | Cota (m) | Vazão (m³/s) |
|------------|----------|--------------|
| 21/07/2023 | 0,20 | 1 |
| 22/07/2023 | 0,19 | 1 |
| 23/07/2023 | 0,19 | 1 |
| 24/07/2023 | 0,19 | 1 |
| 25/07/2023 | 0,19 | 1 |

* Média do dia 25/07/23 até 09:15h



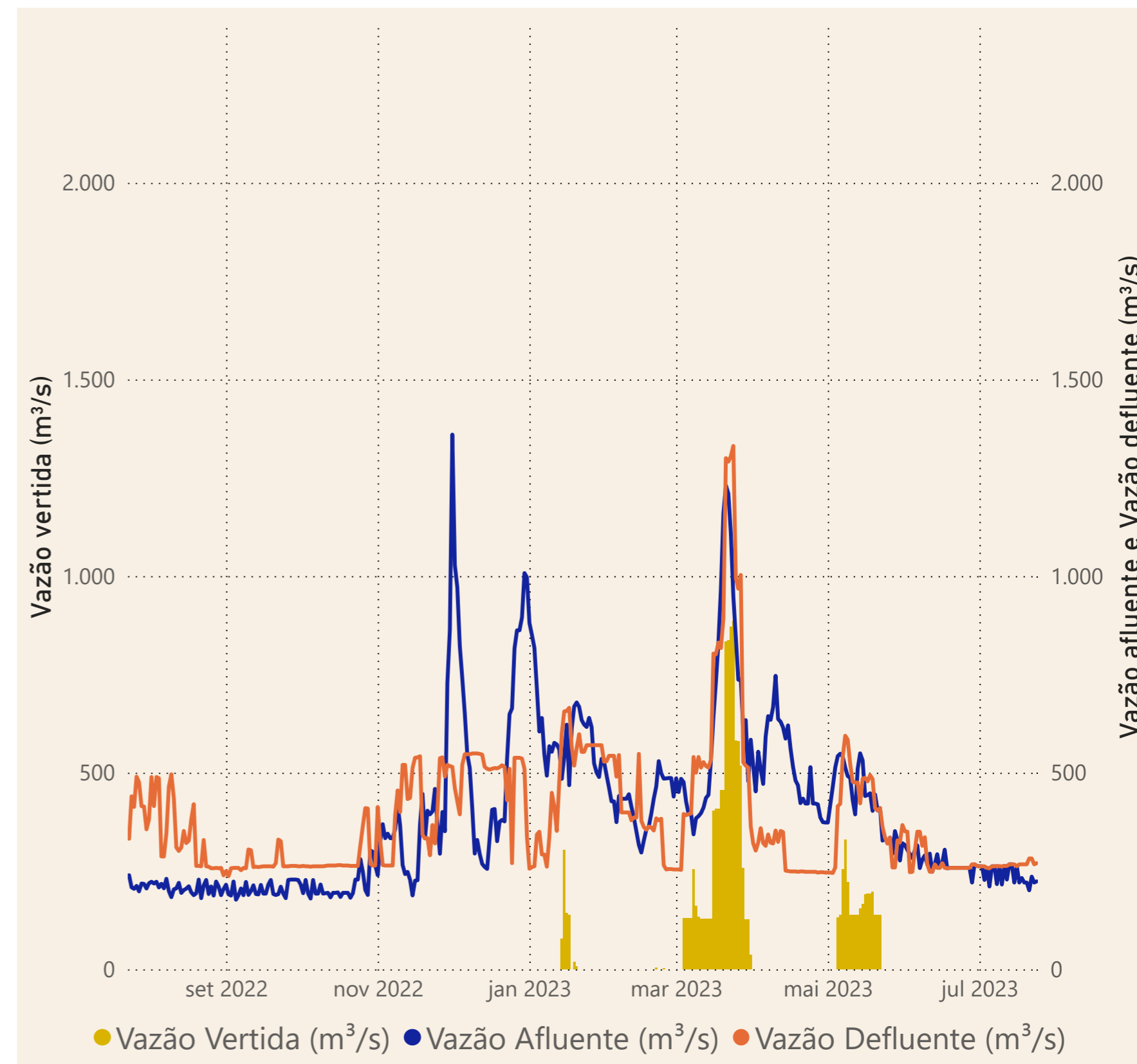
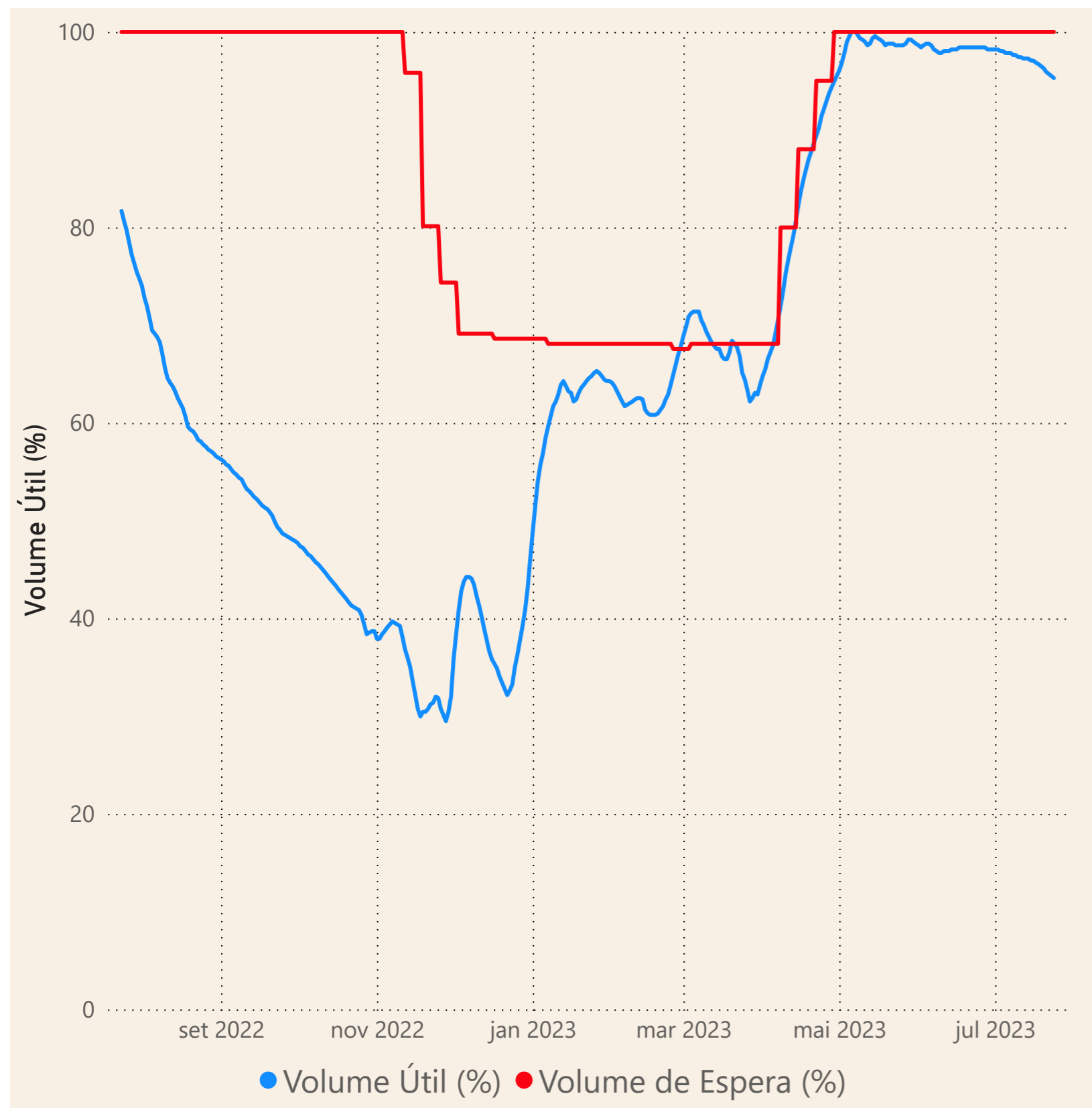
Rio Parnaíba



Fonte de dados: ONS e [HidroWeb](#)

Acompanhamento da Bacia do Rio Parnaíba

Operação da UHE Boa Esperança



Saiba mais sobre os termos técnicos da operação dos reservatórios no [Glossário do Sistema de Acompanhamento de Reservatórios - SAR da ANA](#)