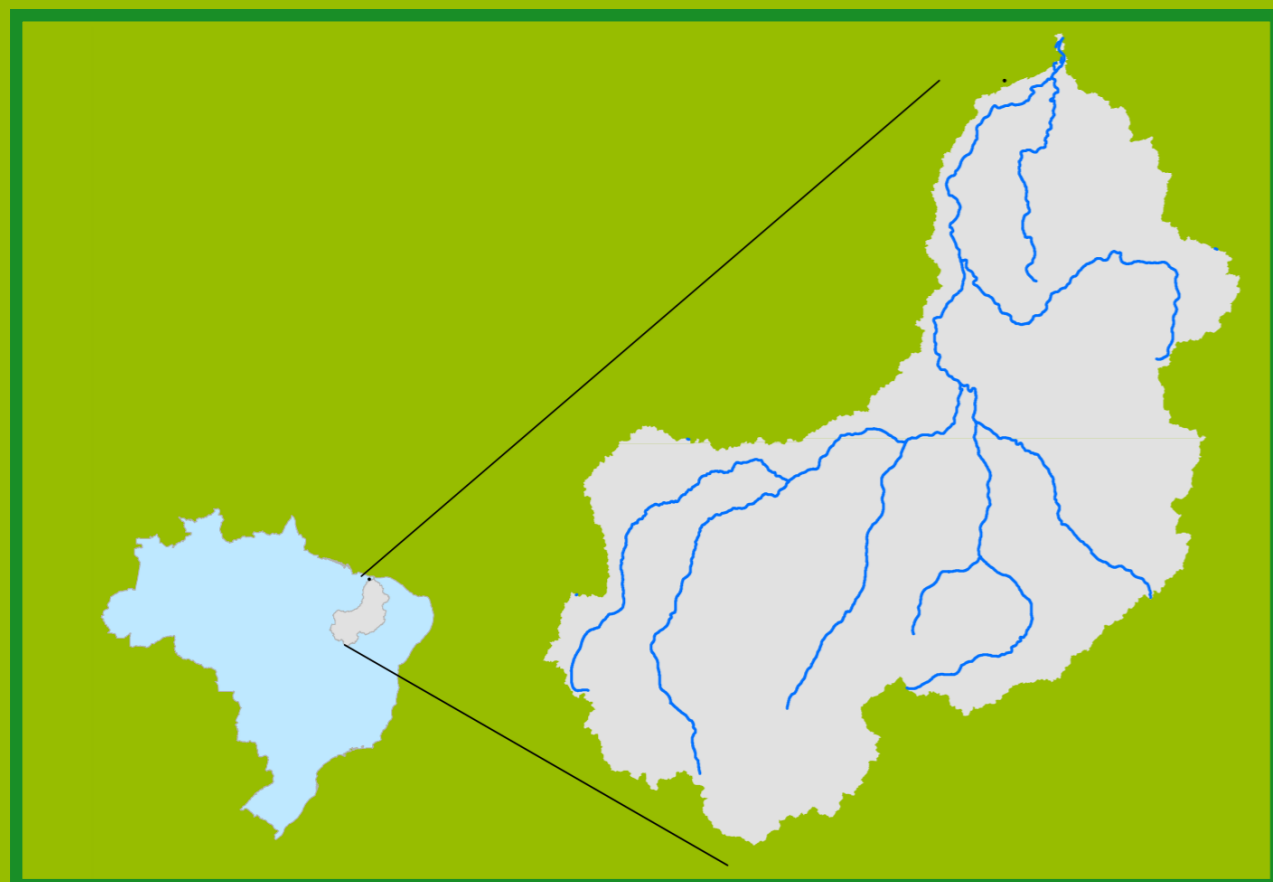


Acompanhamento da Bacia do Rio Parnaíba

Data do boletim
24/07/2023

Localização da bacia do Rio Parnaíba



Legenda:



Usina Hidrelétrica



Estação fluviométrica

Teresina-CHESF - 34690000

Data	Cota (m)	Vazão (m ³ /s)
20/07/2023	1,68	219
21/07/2023	1,67	218
22/07/2023	1,67	217
23/07/2023	1,67	217
24/07/2023	1,67	217

* Média do dia 24/07/23 até 08:45h

UHE Boa Esperança

Data	Vazão Afluente (m ³ /s)	Vazão Defluente (m ³ /s)	Volume Útil (%)
19/07/2023	221	267	96,50
20/07/2023	221	267	96,29
21/07/2023	201	282	95,92
22/07/2023	236	282	95,71
23/07/2023	236	282	95,50

Ribeiro Gonçalves - 34060000

Data	Cota (m)	Vazão (m ³ /s)
20/07/2023	2,72	130
21/07/2023	2,71	129
22/07/2023	2,71	129
23/07/2023	2,71	128
24/07/2023	2,71	129

* Média do dia 24/07/23 até 08:45h

Teresina



Rio Poti


Prata do Piauí - 34770000

Data	Cota (m)	Vazão (m ³ /s)
20/07/2023	0,20	1
21/07/2023	0,20	1
22/07/2023	0,19	1
23/07/2023	0,19	1
24/07/2023	0,20	1

* Média do dia 24/07/23 até 08:15h



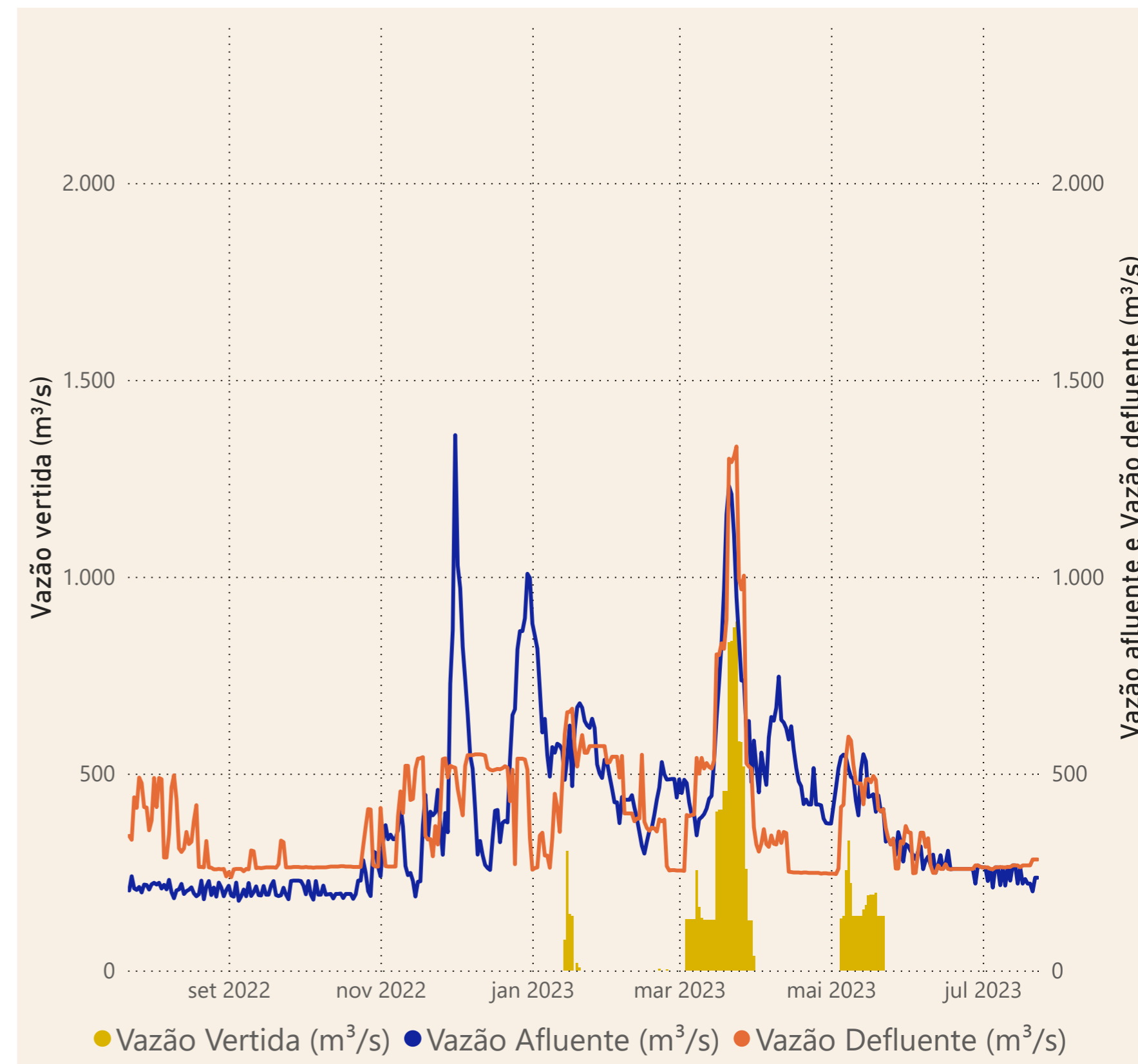
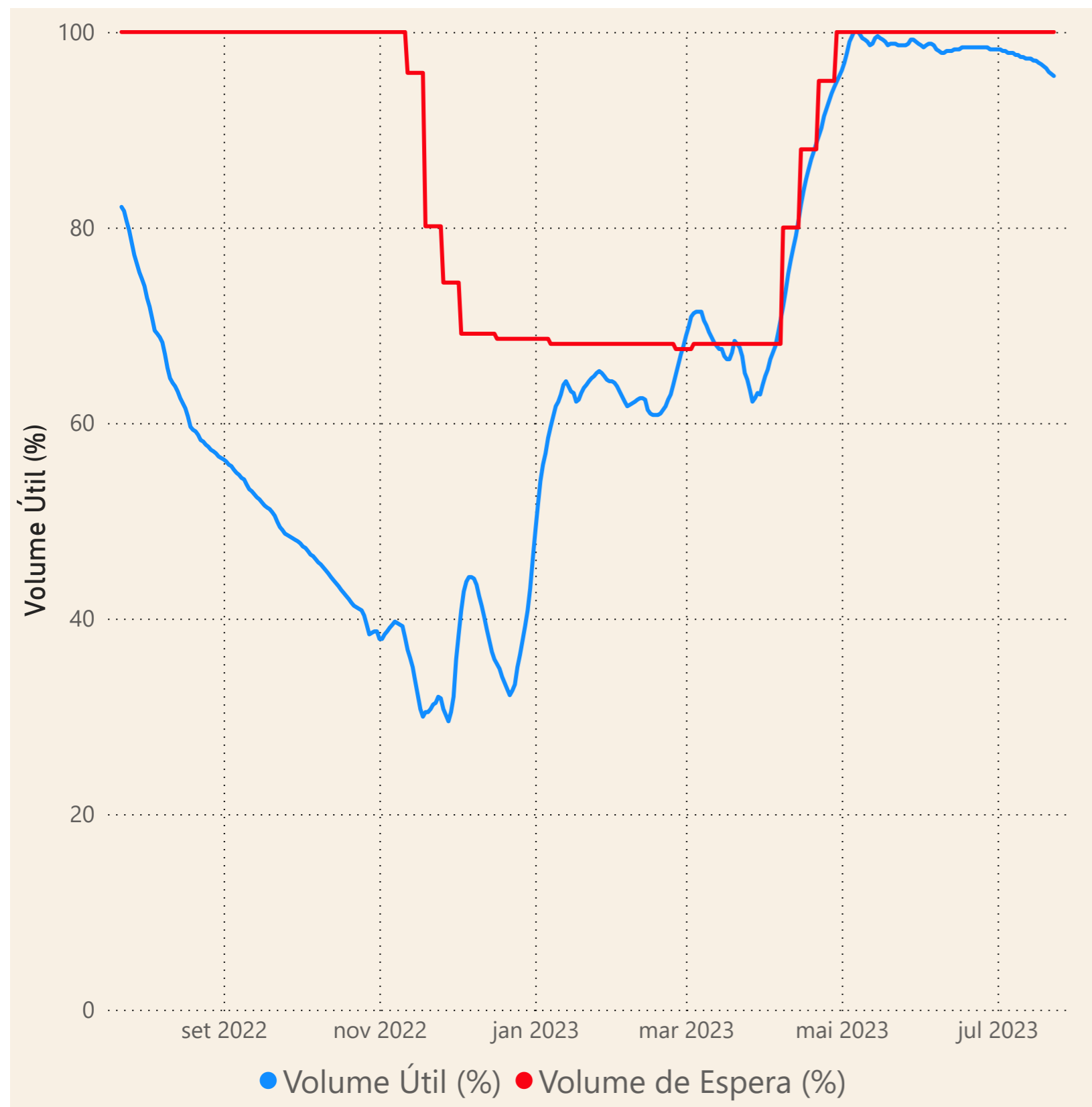
Rio Parnaíba



Fonte de dados: ONS e [HidroWeb](#)

Acompanhamento da Bacia do Rio Parnaíba

Operação da UHE Boa Esperança



Saiba mais sobre os termos técnicos da operação dos reservatórios no [Glossário do Sistema de Acompanhamento de Reservatórios - SAR da ANA](#)