

# Acompanhamento da Bacia do Rio Parnaíba

Data do boletim  
**21/07/2023**

## Localização da bacia do Rio Parnaíba



Legenda:



Usina Hidrelétrica



Estação fluviométrica

### Teresina-CHESF - 34690000

Data	Cota (m)	Vazão (m³/s)
17/07/2023	1,69	222
18/07/2023	1,69	221
19/07/2023	1,69	220
20/07/2023	1,68	219
21/07/2023	1,68	219

\* Média do dia 21/07/23 até 08:45h

### UHE Boa Esperança

Data	Vazão Afluente (m³/s)	Vazão Defluente (m³/s)	Volume Útil (%)
16/07/2023	262	262	97,07
17/07/2023	221	267	96,86
18/07/2023	232	267	96,71
19/07/2023	221	267	96,50
20/07/2023	128	221	96,08

### Ribeiro Gonçalves - 34060000

Data	Cota (m)	Vazão (m³/s)
17/07/2023	2,74	132
18/07/2023	2,73	131
19/07/2023	2,73	131
20/07/2023	2,72	130
21/07/2023	2,71	129

\* Média do dia 21/07/23 até 09:45h

### Teresina



Rio Poti


### Prata do Piauí - 34770000

Data	Cota (m)	Vazão (m³/s)
17/07/2023	0,22	1
18/07/2023	0,22	1
19/07/2023	0,21	1
20/07/2023	0,20	1
21/07/2023	0,20	1

\* Média do dia 21/07/23 até 09:15h



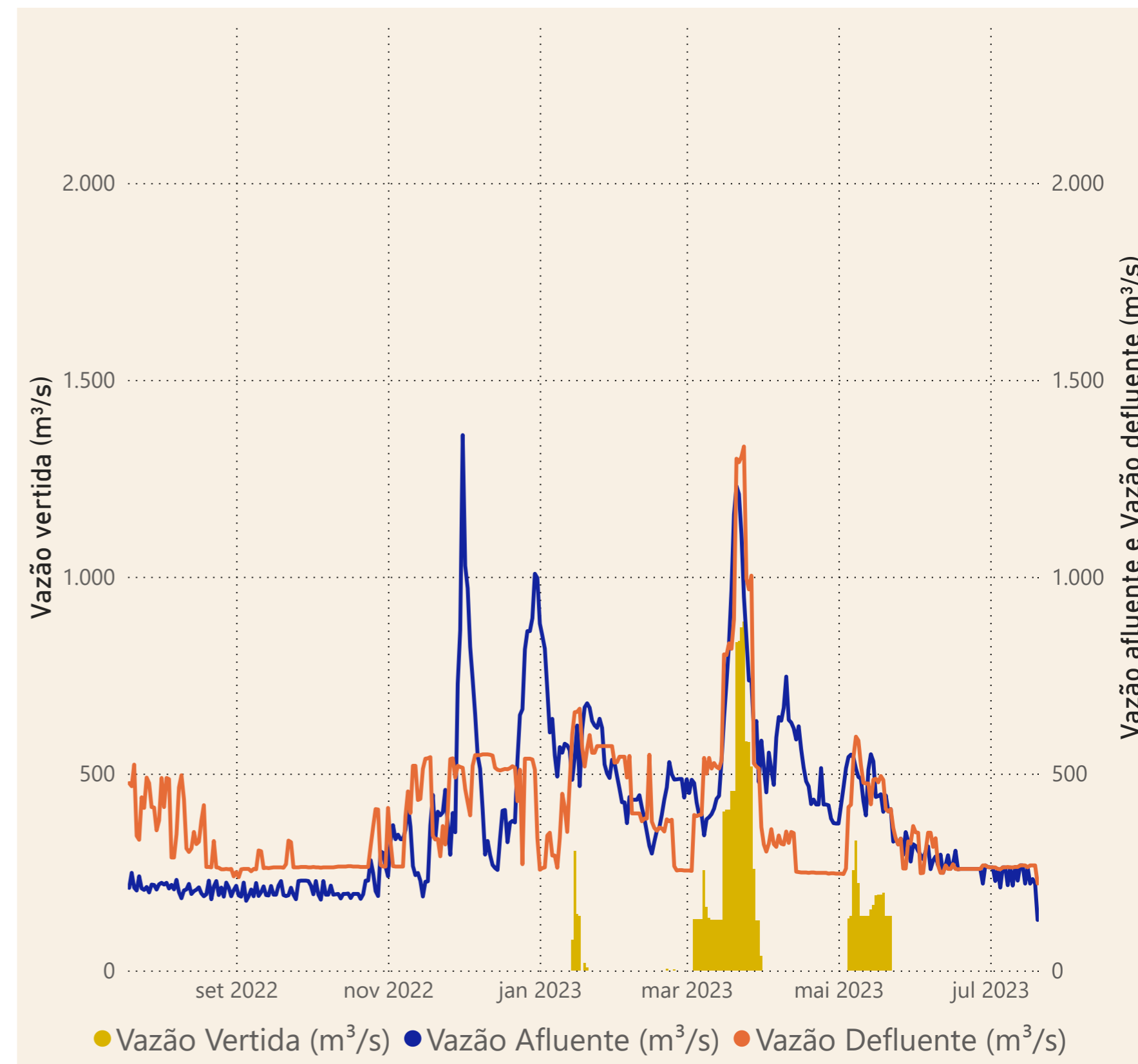
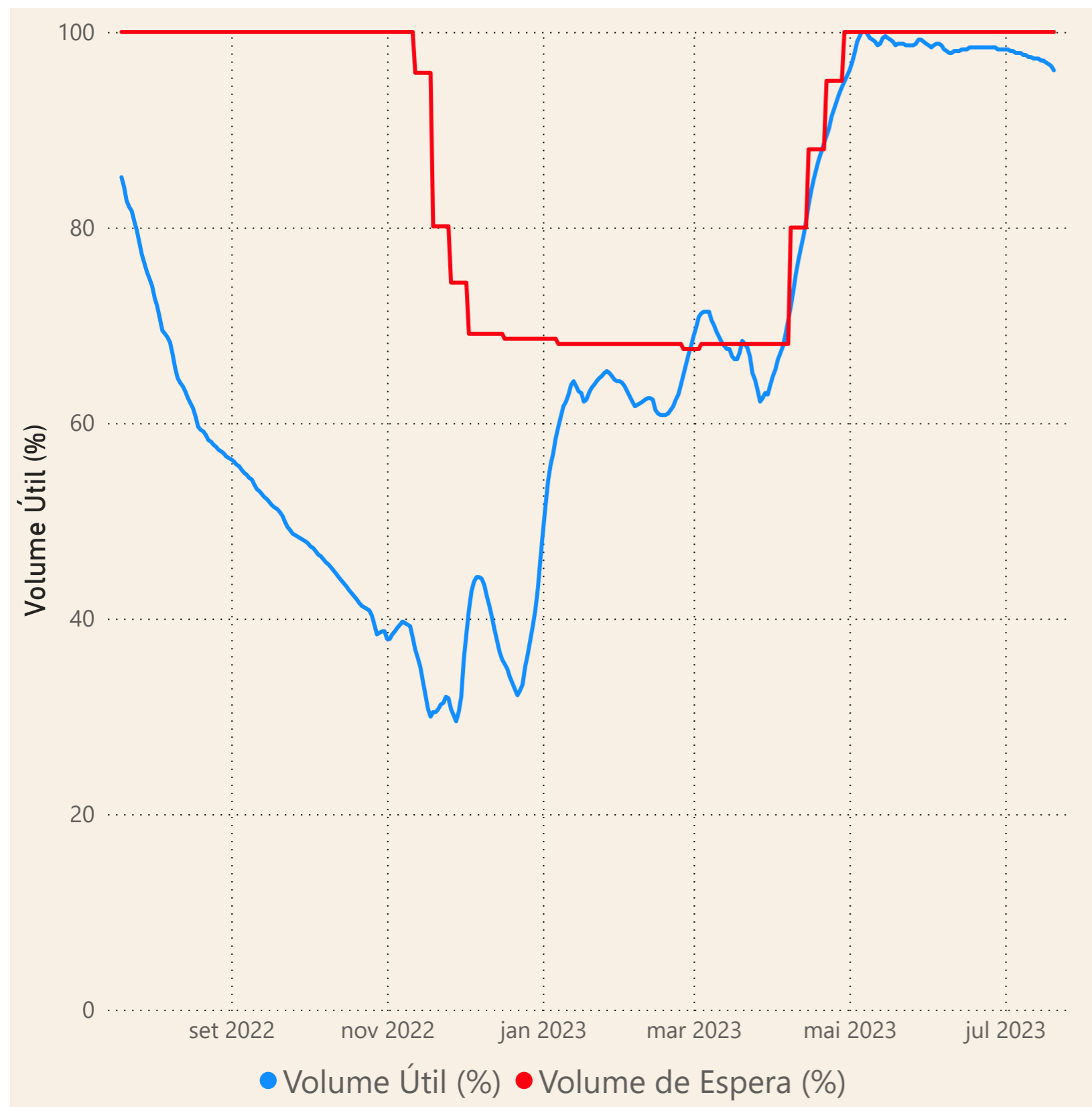
Rio Parnaíba



Fonte de dados: ONS e [HidroWeb](#)

# Acompanhamento da Bacia do Rio Parnaíba

## Operação da UHE Boa Esperança



**Saiba mais** sobre os termos técnicos da operação dos reservatórios no [Glossário do Sistema de Acompanhamento de Reservatórios - SAR da ANA](#)