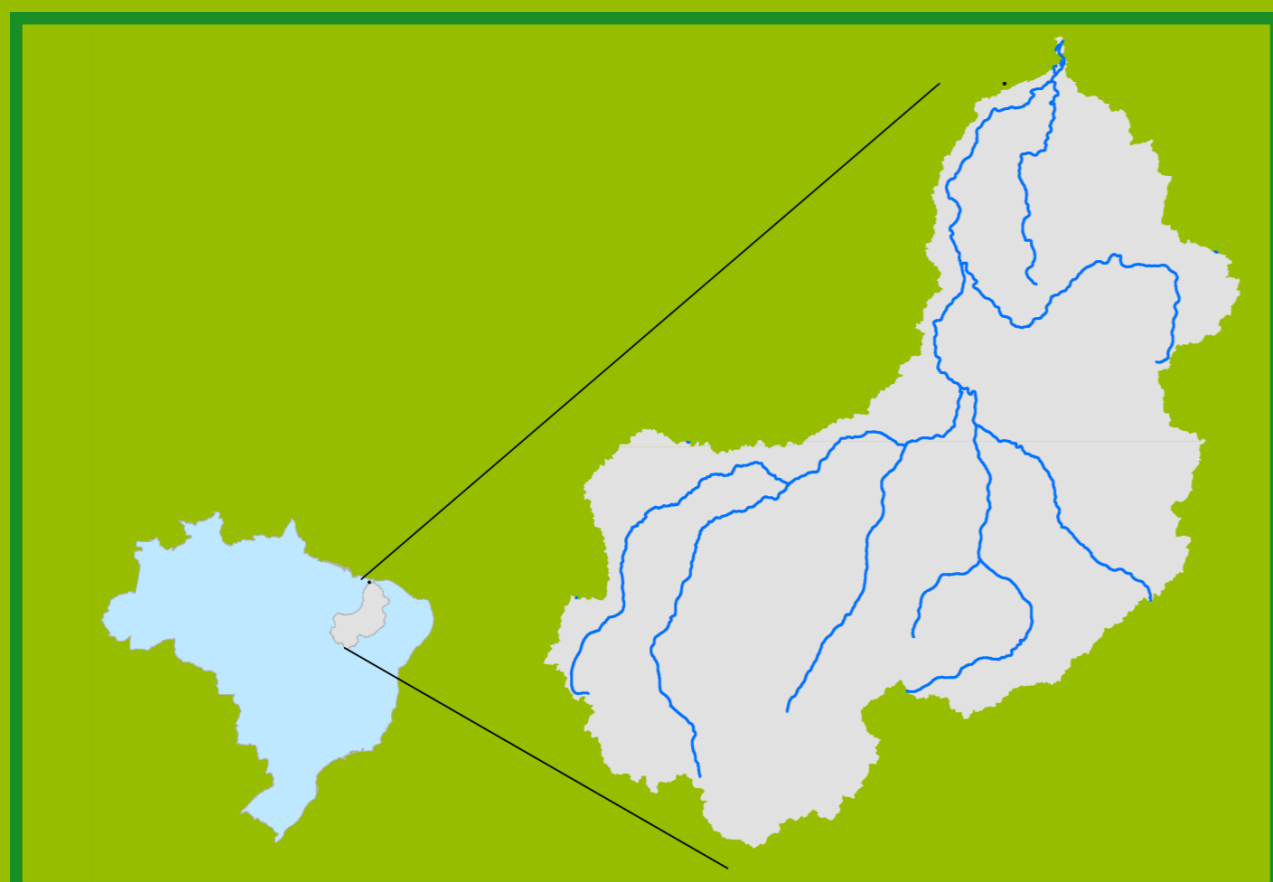


Acompanhamento da Bacia do Rio Parnaíba

Data do boletim
19/07/2023

Localização da bacia do Rio Parnaíba



Legenda:



Usina Hidrelétrica



Estação fluviométrica

Teresina-CHESF - 34690000

Data	Cota (m)	Vazão (m³/s)
15/07/2023	1,70	223
16/07/2023	1,70	223
17/07/2023	1,69	222
18/07/2023	1,69	221
19/07/2023	1,69	221

* Média do dia 19/07/23 até 08:45h

UHE Boa Esperança

Data	Vazão Afluente (m³/s)	Vazão Defluente (m³/s)	Volume Útil (%)
14/07/2023	267	267	97,28
15/07/2023	221	267	97,07
16/07/2023	262	262	97,07
17/07/2023	221	267	96,86
18/07/2023	232	267	96,71

Ribeiro Gonçalves - 34060000

Data	Cota (m)	Vazão (m³/s)
15/07/2023	2,74	133
16/07/2023	2,74	133
17/07/2023	2,74	132
18/07/2023	2,73	131
19/07/2023	2,73	131

* Média do dia 19/07/23 até 08:45h

Teresina



Rio Poti

Prata do Piauí - 34770000

Data	Cota (m)	Vazão (m³/s)
15/07/2023	0,24	2
16/07/2023	0,23	1
17/07/2023	0,22	1
18/07/2023	0,22	1
19/07/2023	0,21	1

* Média do dia 19/07/23 até 09:15h



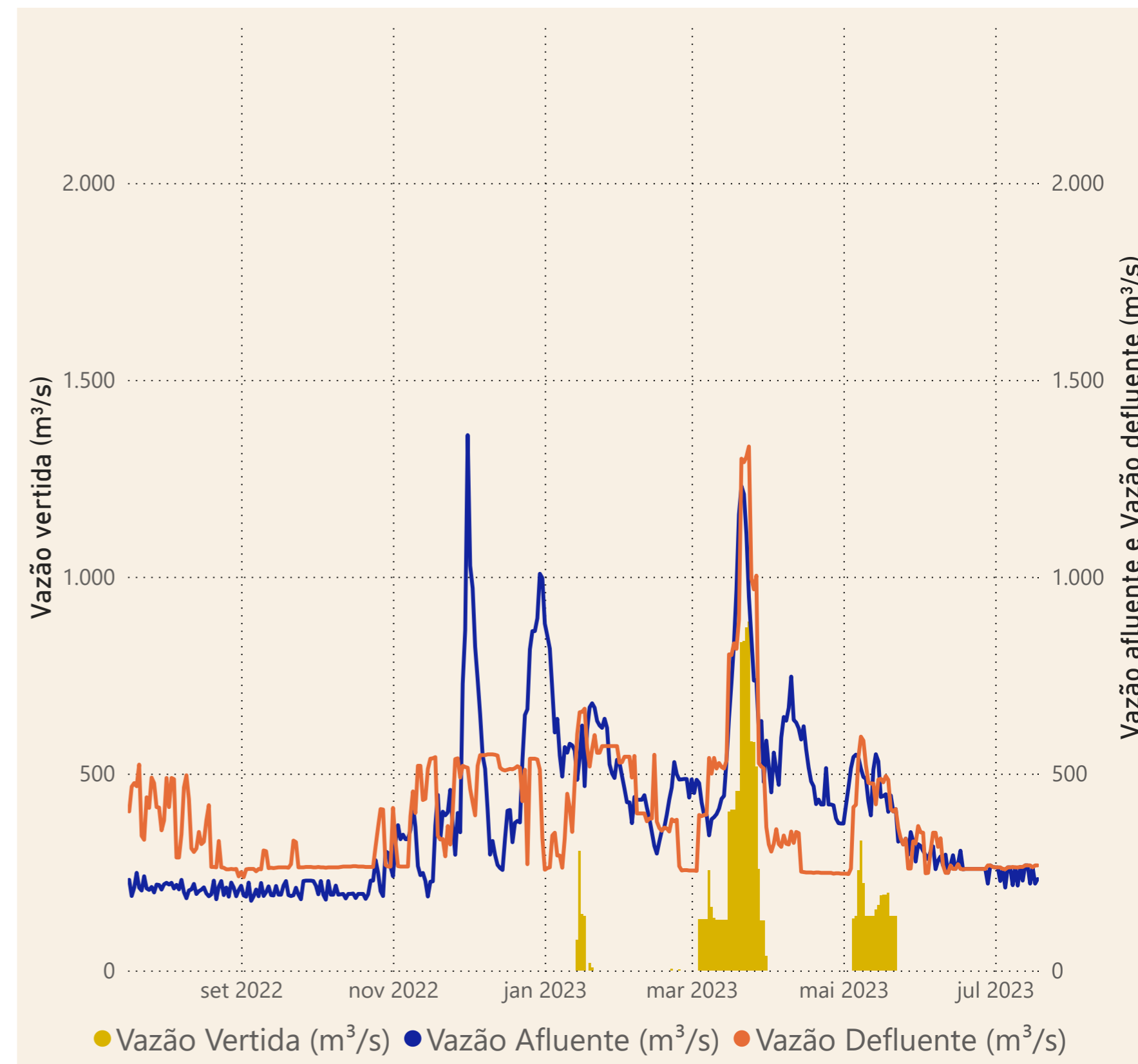
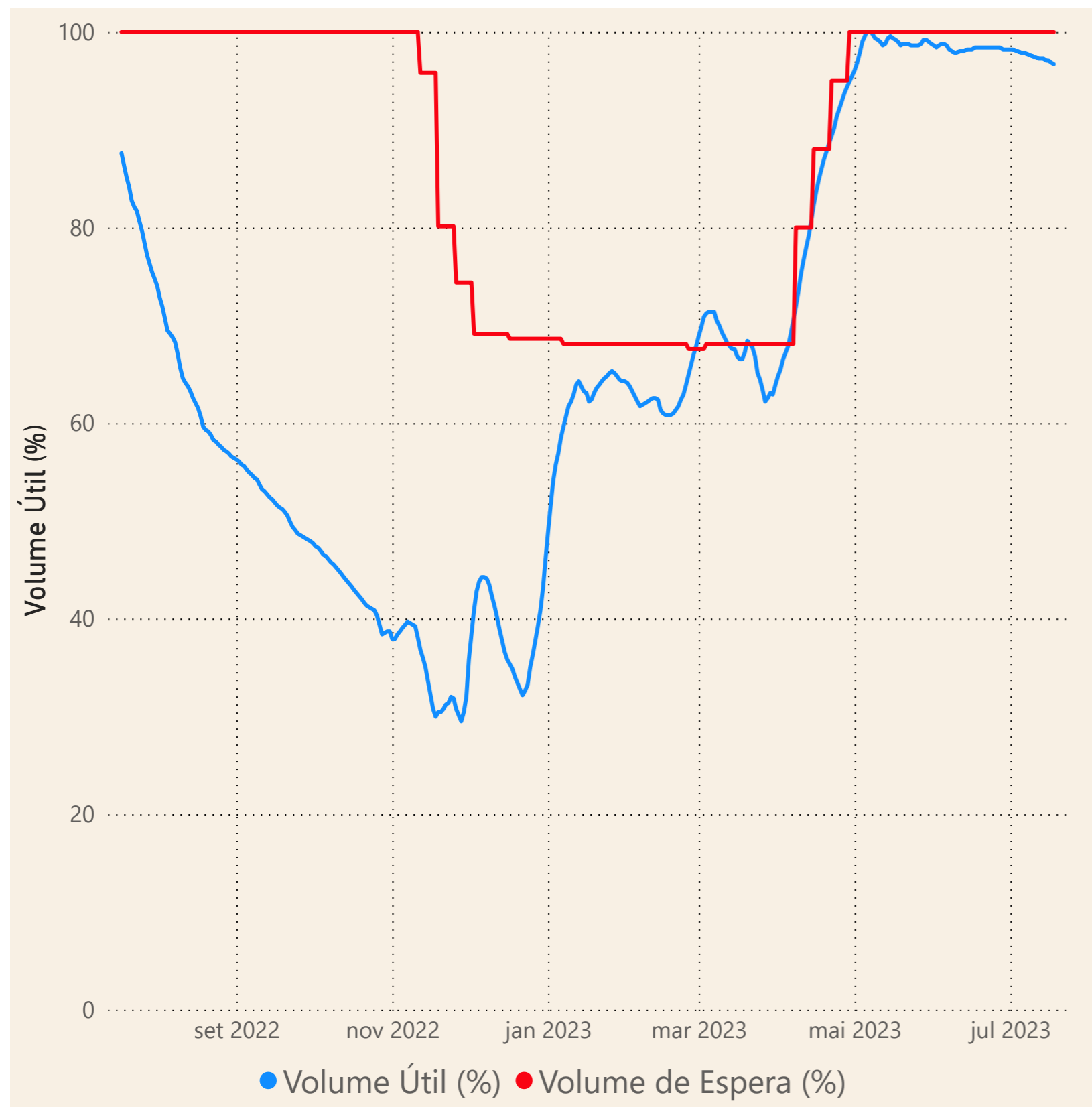
Rio Parnaíba



Fonte de dados: ONS e [HidroWeb](#)

Acompanhamento da Bacia do Rio Parnaíba

Operação da UHE Boa Esperança



Saiba mais sobre os termos técnicos da operação dos reservatórios no [Glossário do Sistema de Acompanhamento de Reservatórios - SAR da ANA](#)