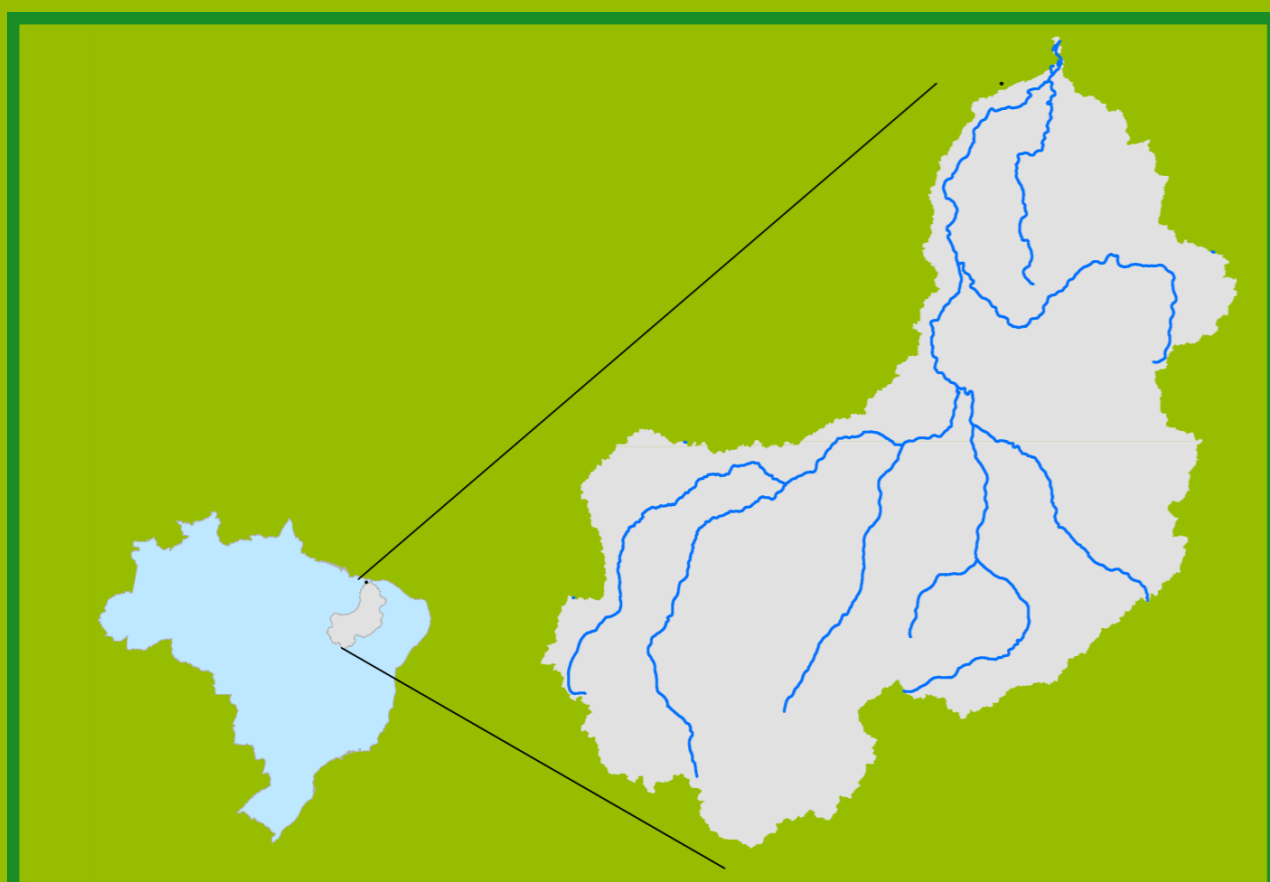


Acompanhamento da Bacia do Rio Parnaíba

Data do boletim
14/07/2023

Localização da bacia do Rio Parnaíba



Legenda:



Usina Hidrelétrica



Estação fluviométrica

Teresina-CHESF - 34690000

| Data | Cota (m) | Vazão (m³/s) |
|------------|----------|--------------|
| 10/07/2023 | 1,69 | 221 |
| 11/07/2023 | 1,69 | 221 |
| 12/07/2023 | 1,68 | 220 |
| 13/07/2023 | 1,68 | 219 |
| 14/07/2023 | 1,68 | 220 |

* Média do dia 14/07/23 até 08:45h

UHE Boa Esperança

| Data | Vazão Afluente (m³/s) | Vazão Defluente (m³/s) | Volume Útil (%) |
|------------|-----------------------|------------------------|-----------------|
| 09/07/2023 | 262 | 262 | 97,65 |
| 10/07/2023 | 216 | 262 | 97,44 |
| 11/07/2023 | 263 | 263 | 97,44 |
| 12/07/2023 | 228 | 263 | 97,28 |
| 13/07/2023 | 220 | 220 | 97,28 |

Ribeiro Gonçalves - 34060000

| Data | Cota (m) | Vazão (m³/s) |
|------------|----------|--------------|
| 10/07/2023 | 2,76 | 136 |
| 11/07/2023 | 2,76 | 136 |
| 12/07/2023 | 2,76 | 136 |
| 13/07/2023 | 2,76 | 136 |
| 14/07/2023 | 2,76 | 135 |

* Média do dia 14/07/23 até 08:45h

Teresina



Rio Poti


Prata do Piauí - 34770000

| Data | Cota (m) | Vazão (m³/s) |
|------------|----------|--------------|
| 10/07/2023 | 0,27 | 2 |
| 11/07/2023 | 0,27 | 2 |
| 12/07/2023 | 0,25 | 2 |
| 13/07/2023 | 0,25 | 2 |
| 14/07/2023 | 0,25 | 2 |

* Média do dia 14/07/23 até 09:15h



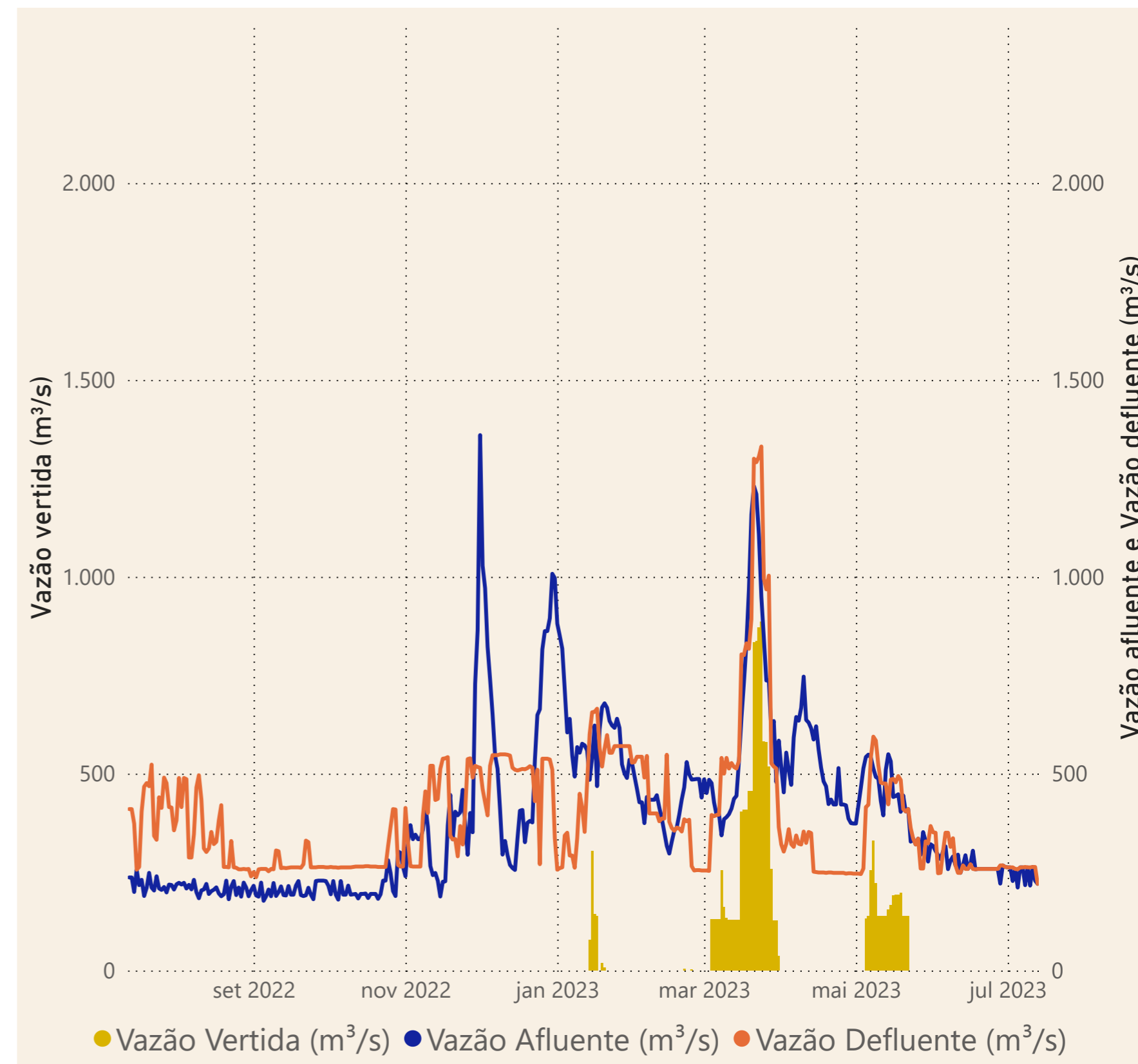
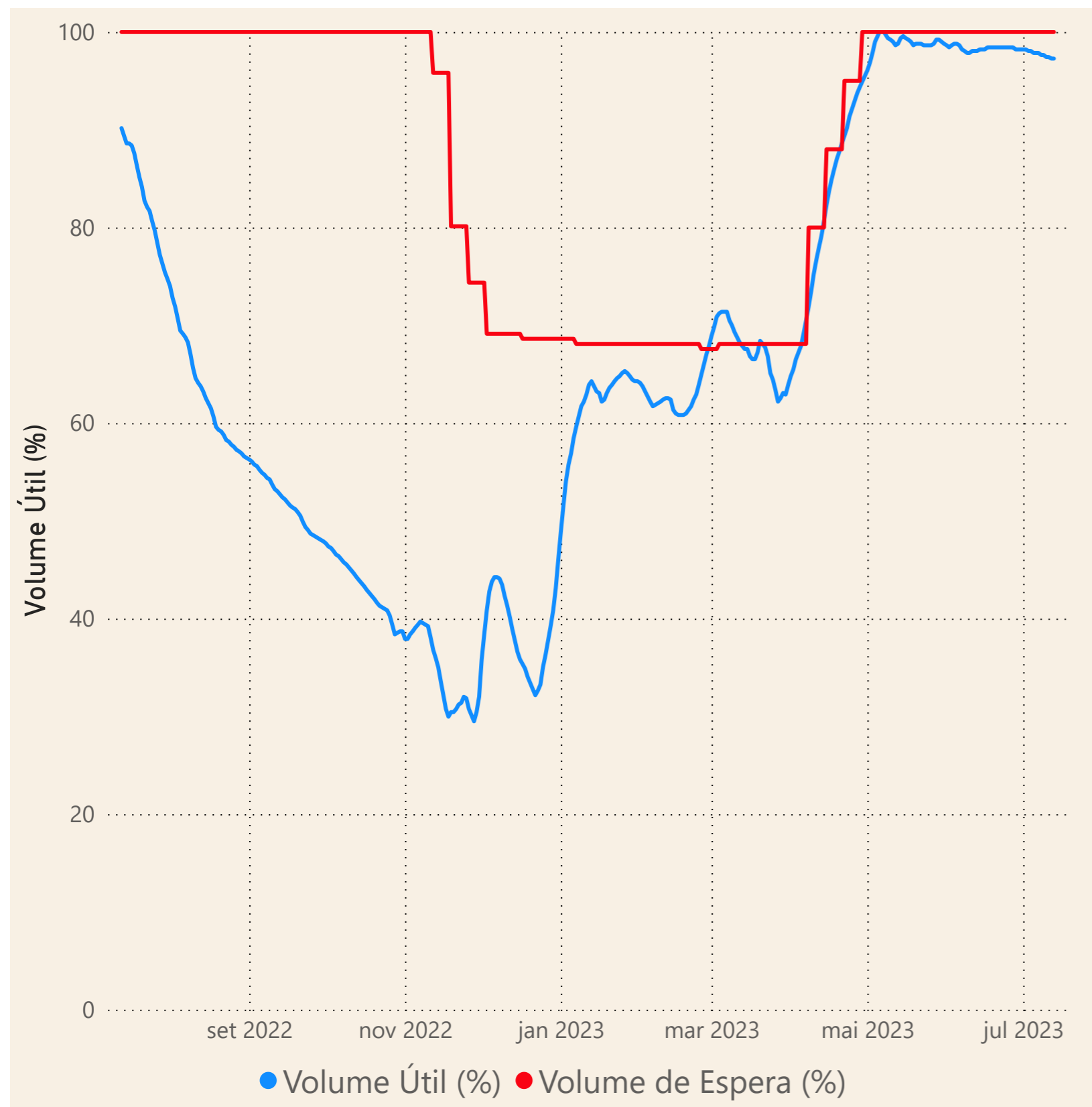
Rio Parnaíba



Fonte de dados: ONS e [HidroWeb](#)

Acompanhamento da Bacia do Rio Parnaíba

Operação da UHE Boa Esperança



Saiba mais sobre os termos técnicos da operação dos reservatórios no [Glossário do Sistema de Acompanhamento de Reservatórios - SAR da ANA](#)