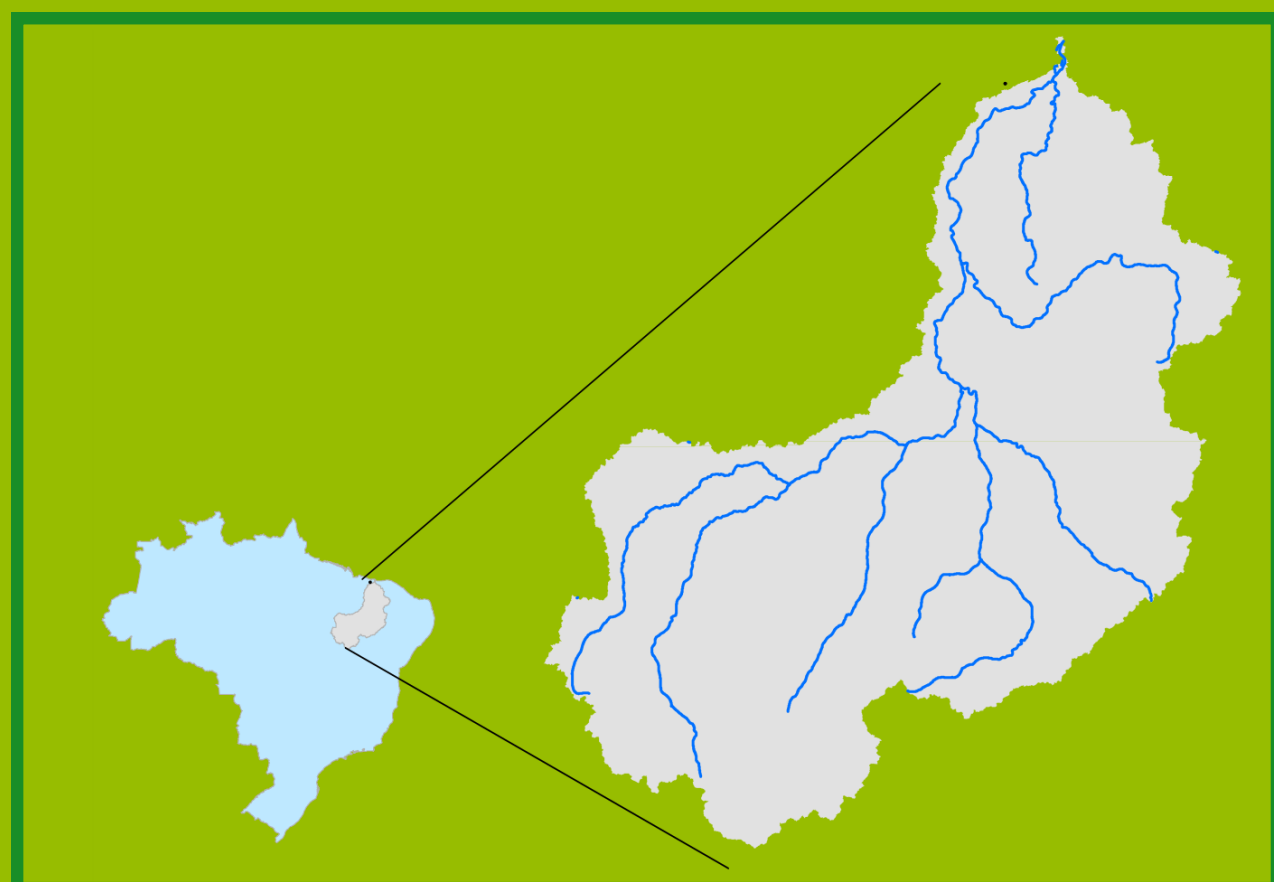


Acompanhamento da Bacia do Rio Parnaíba

Data do boletim
13/07/2023

Localização da bacia do Rio Parnaíba



Legenda:



Usina Hidrelétrica



Estação fluviométrica

Teresina-CHESF - 34690000

Data	Cota (m)	Vazão (m³/s)
09/07/2023	1,69	221
10/07/2023	1,69	221
11/07/2023	1,69	221
12/07/2023	1,68	220
13/07/2023	1,68	219

* Média do dia 13/07/23 até 11:45h

UHE Boa Esperança

Data	Vazão Afluente (m³/s)	Vazão Defluente (m³/s)	Volume Útil (%)
08/07/2023	217	263	97,65
09/07/2023	262	262	97,65
10/07/2023	216	262	97,44
11/07/2023	263	263	97,44
12/07/2023	228	263	97,28

Ribeiro Gonçalves - 34060000

Data	Cota (m)	Vazão (m³/s)
09/07/2023	2,77	136
10/07/2023	2,76	136
11/07/2023	2,76	136
12/07/2023	2,76	136
13/07/2023	2,76	136

* Média do dia 13/07/23 até 11:45h

Teresina



Rio Poti

Prata do Piauí - 34770000

Data	Cota (m)	Vazão (m³/s)
09/07/2023	0,27	2
10/07/2023	0,27	2
11/07/2023	0,27	2
12/07/2023	0,25	2
13/07/2023	0,25	2

* Média do dia 13/07/23 até 11:15h



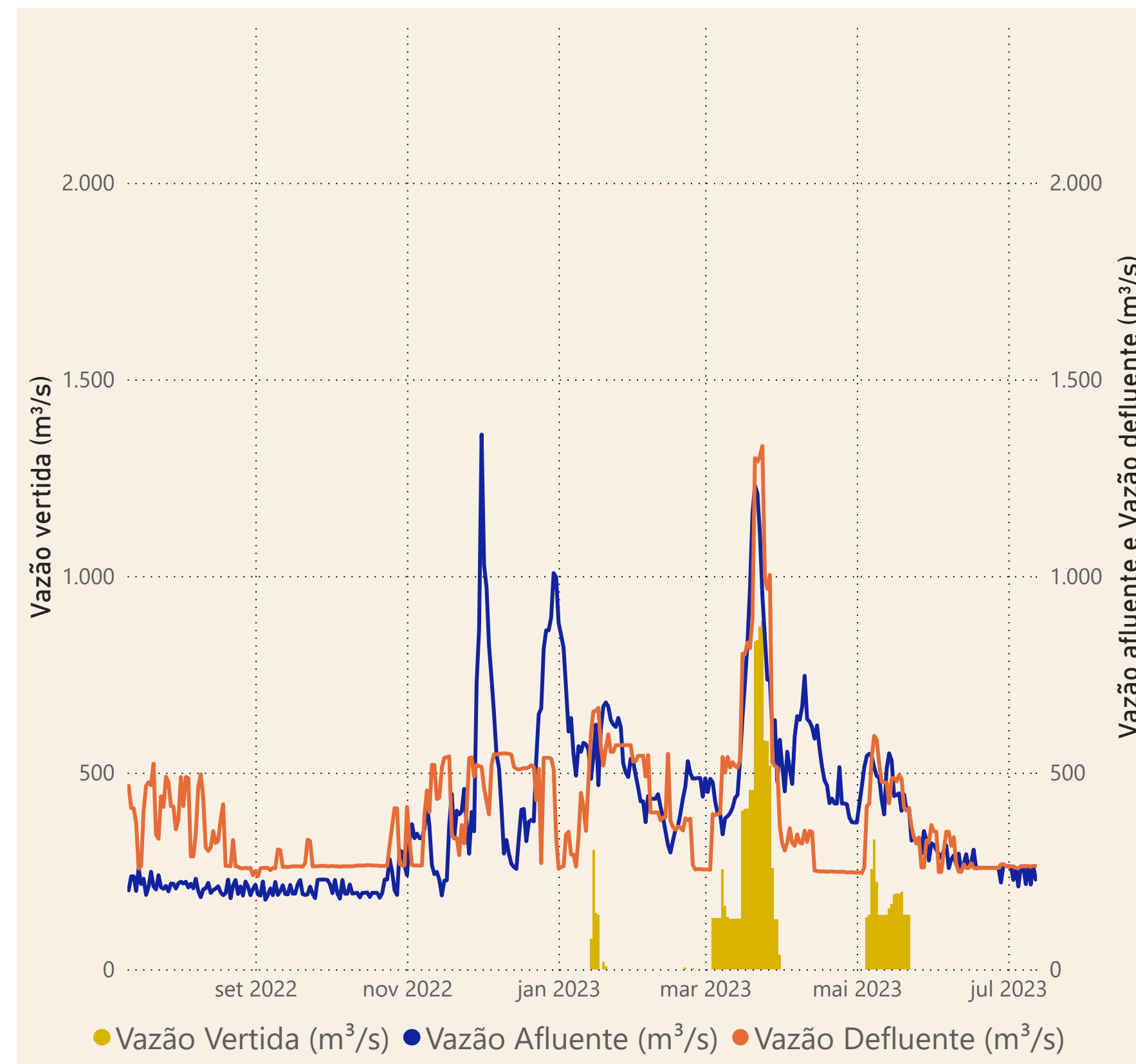
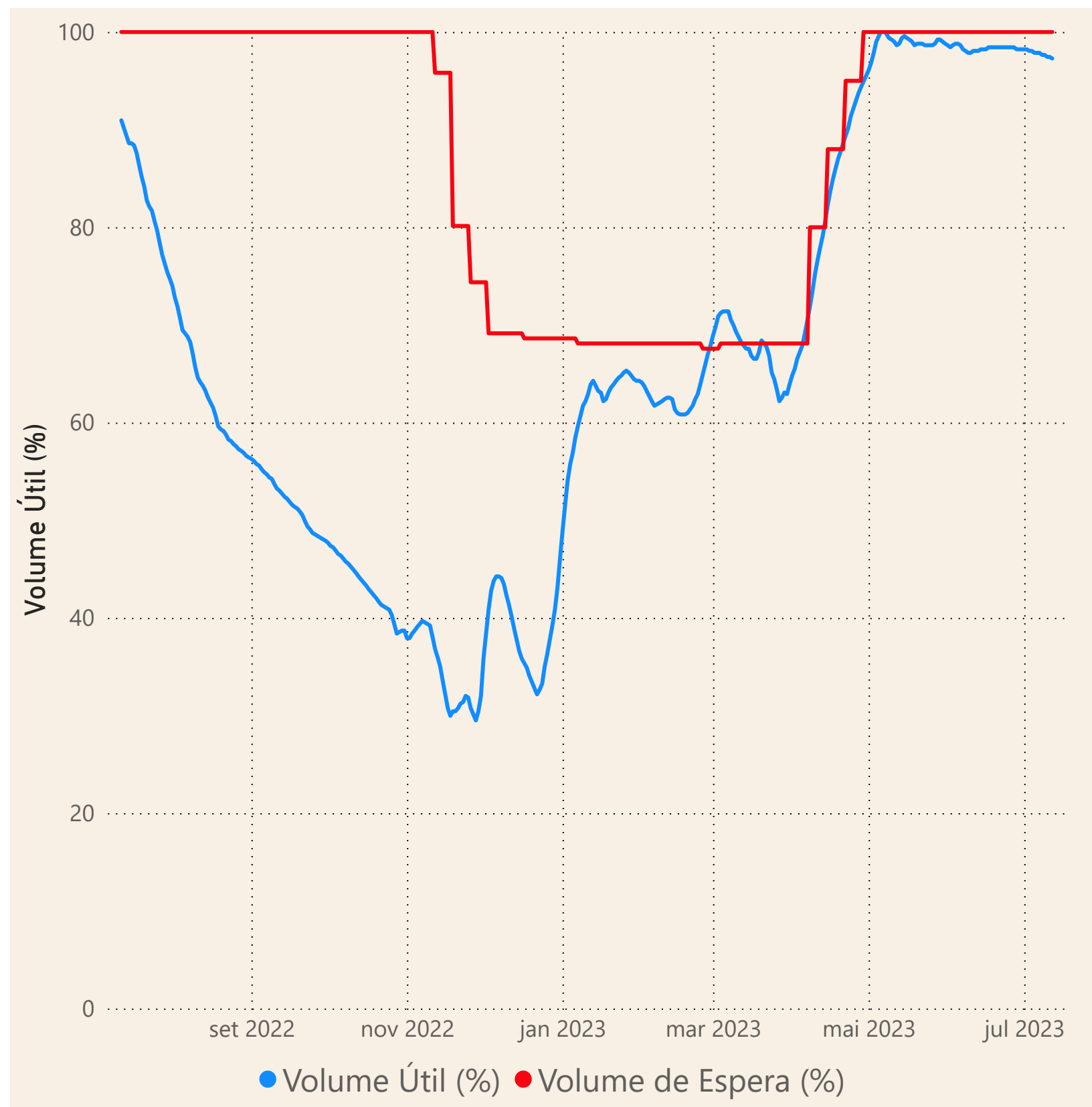
Rio Parnaíba



Fonte de dados: ONS e [HidroWeb](#)

Acompanhamento da Bacia do Rio Parnaíba

Operação da UHE Boa Esperança



Saiba mais sobre os termos técnicos da operação dos reservatórios no [Glossário do Sistema de Acompanhamento de Reservatórios - SAR da ANA](#)

Fonte de dados: ONS