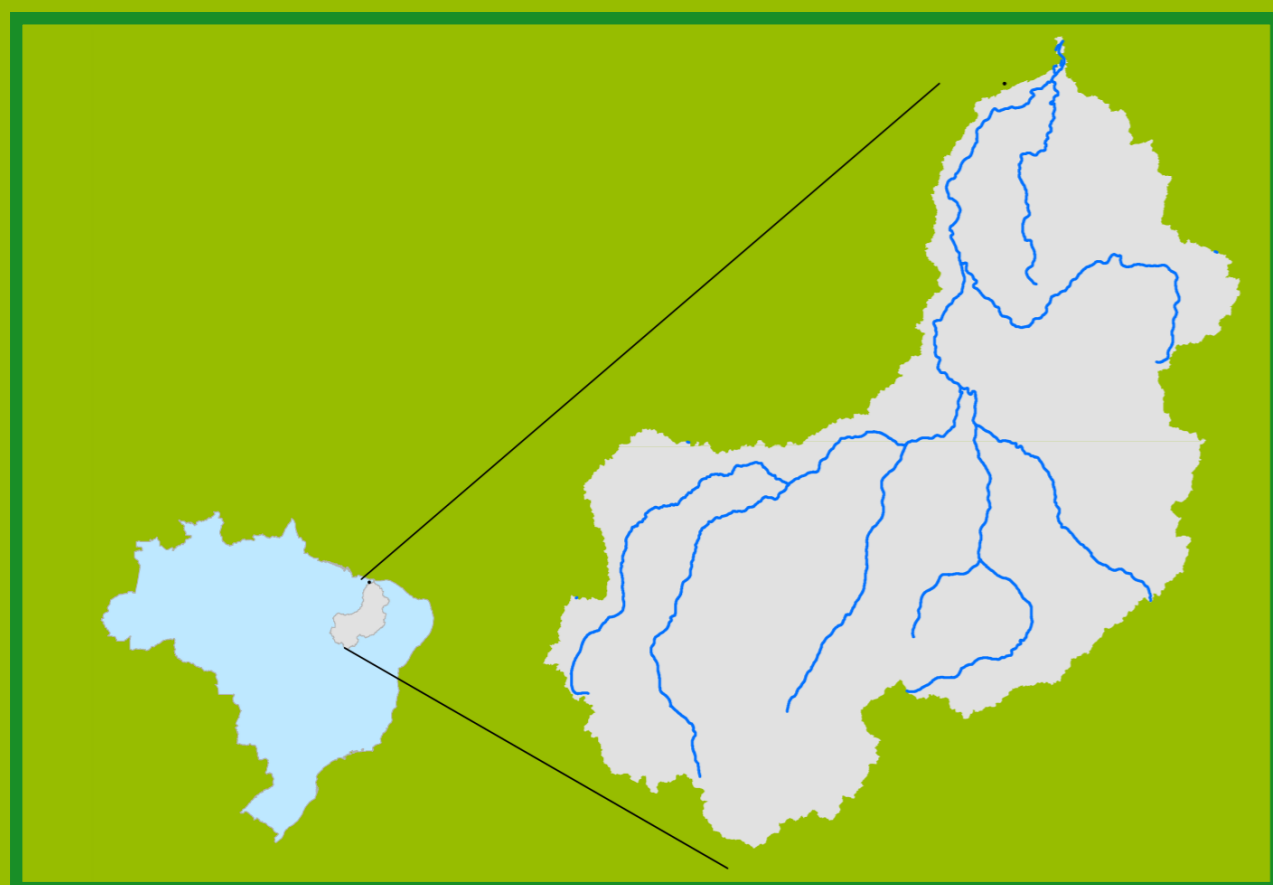


# Acompanhamento da Bacia do Rio Parnaíba

Data do boletim  
**10/07/2023**

## Localização da bacia do Rio Parnaíba



Legenda:



Usina Hidrelétrica



Estação fluviométrica

### Teresina-CHESF - 34690000

Data	Cota (m)	Vazão (m³/s)
06/07/2023	1,69	220
07/07/2023	1,67	218
08/07/2023	1,67	217
09/07/2023	1,69	221
10/07/2023	1,69	221

\* Média do dia 10/07/23 até 12:45h

### UHE Boa Esperança

Data	Vazão Afluente (m³/s)	Vazão Defluente (m³/s)	Volume Útil (%)
05/07/2023	211	257	97,86
06/07/2023	262	262	97,86
07/07/2023	262	262	97,86
08/07/2023	217	263	97,65
09/07/2023	262	262	97,65

### Ribeiro Gonçalves - 34060000

Data	Cota (m)	Vazão (m³/s)
06/07/2023	2,77	137
07/07/2023	2,77	137
08/07/2023	2,77	137
09/07/2023	2,77	136
10/07/2023	2,76	136

\* Média do dia 10/07/23 até 13:45h

### Teresina



Rio Poti


### Prata do Piauí - 34770000

Data	Cota (m)	Vazão (m³/s)
06/07/2023	0,28	2
07/07/2023	0,28	2
08/07/2023	0,27	2
09/07/2023	0,27	2
10/07/2023	0,27	2

\* Média do dia 10/07/23 até 13:15h



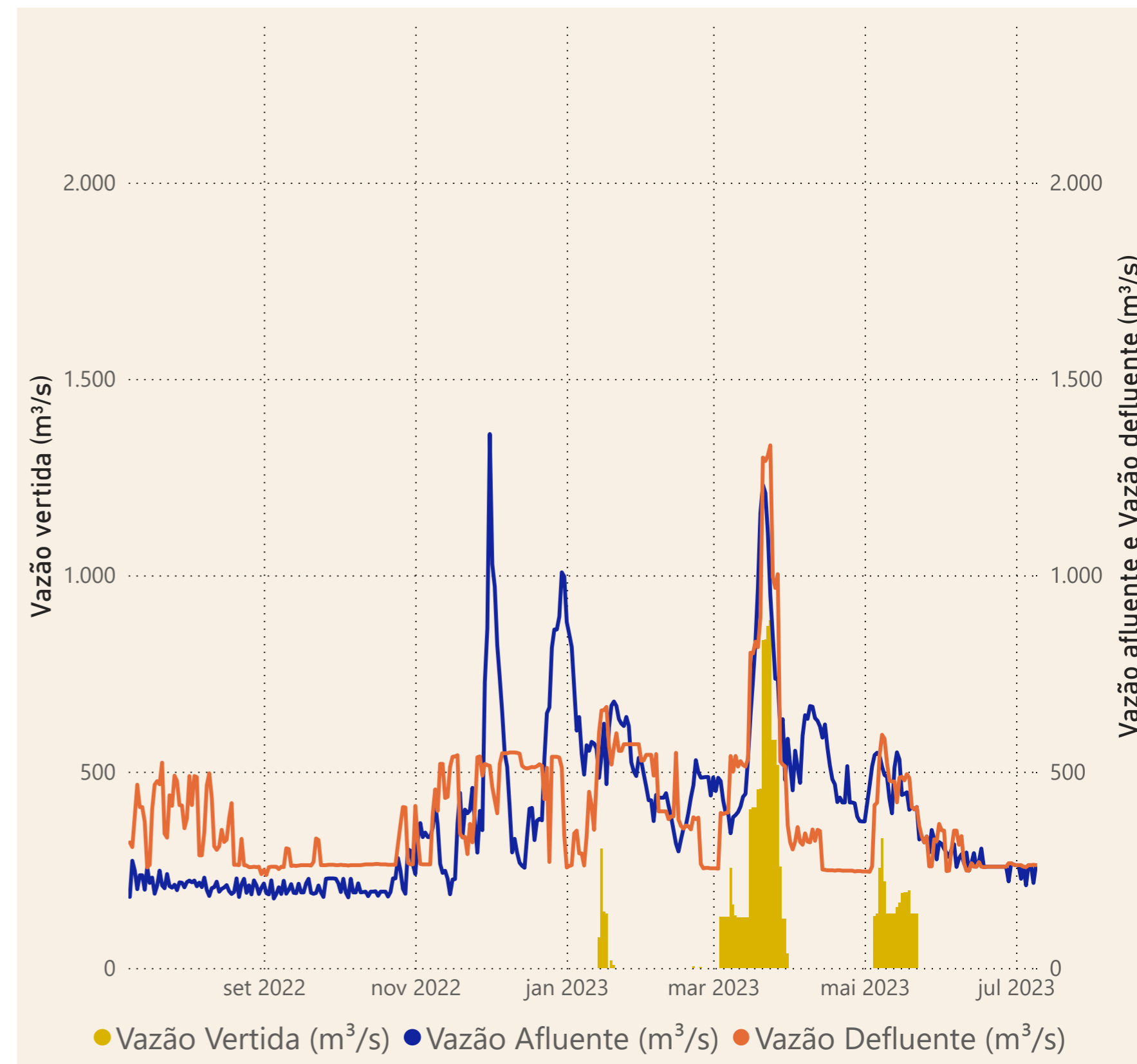
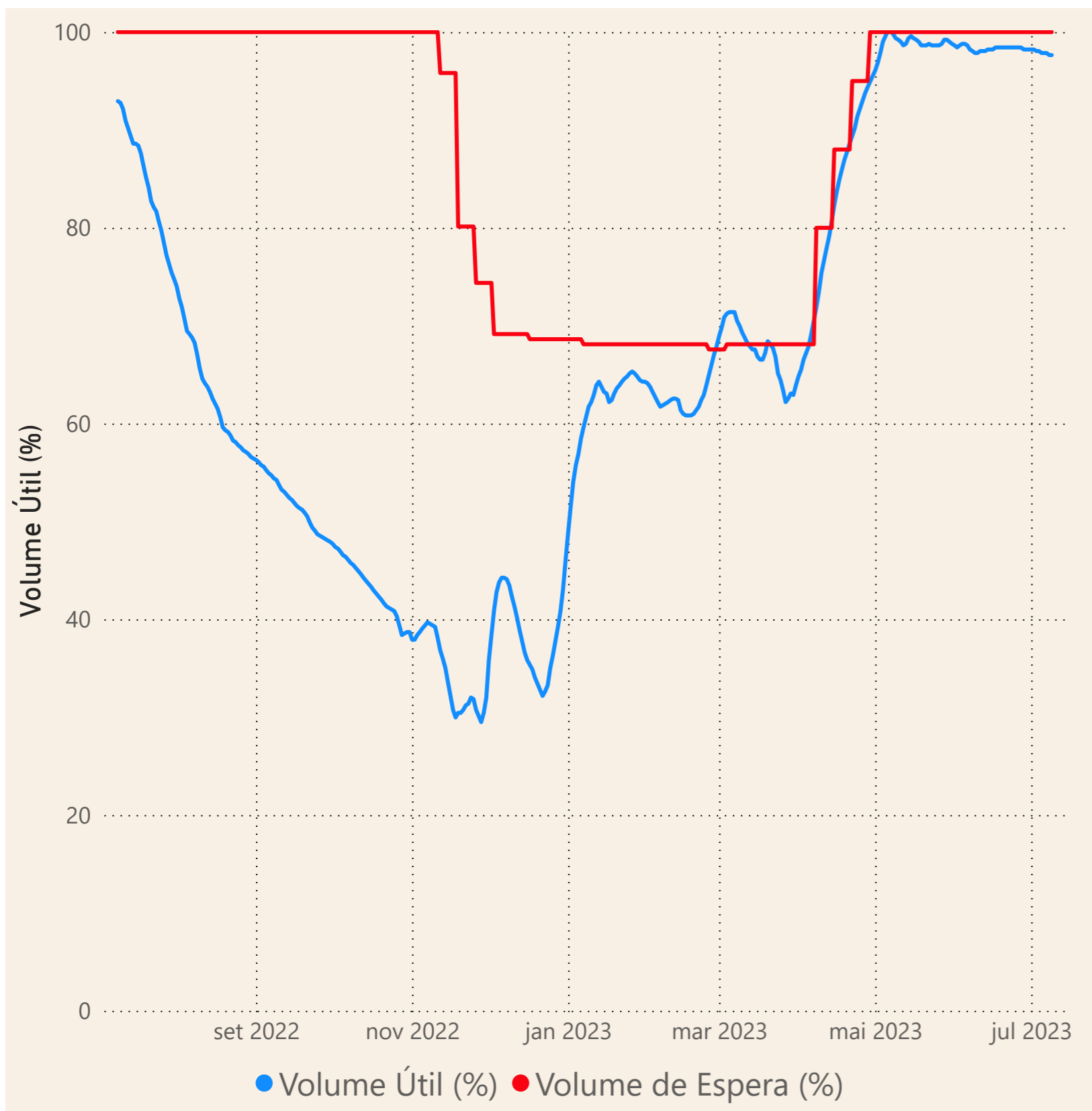
Rio Parnaíba



Fonte de dados: ONS e [HidroWeb](#)

# Acompanhamento da Bacia do Rio Parnaíba

## Operação da UHE Boa Esperança



**Saiba mais** sobre os termos técnicos da operação dos reservatórios no [Glossário do Sistema de Acompanhamento de Reservatórios - SAR da ANA](#)

Fonte de dados: ONS