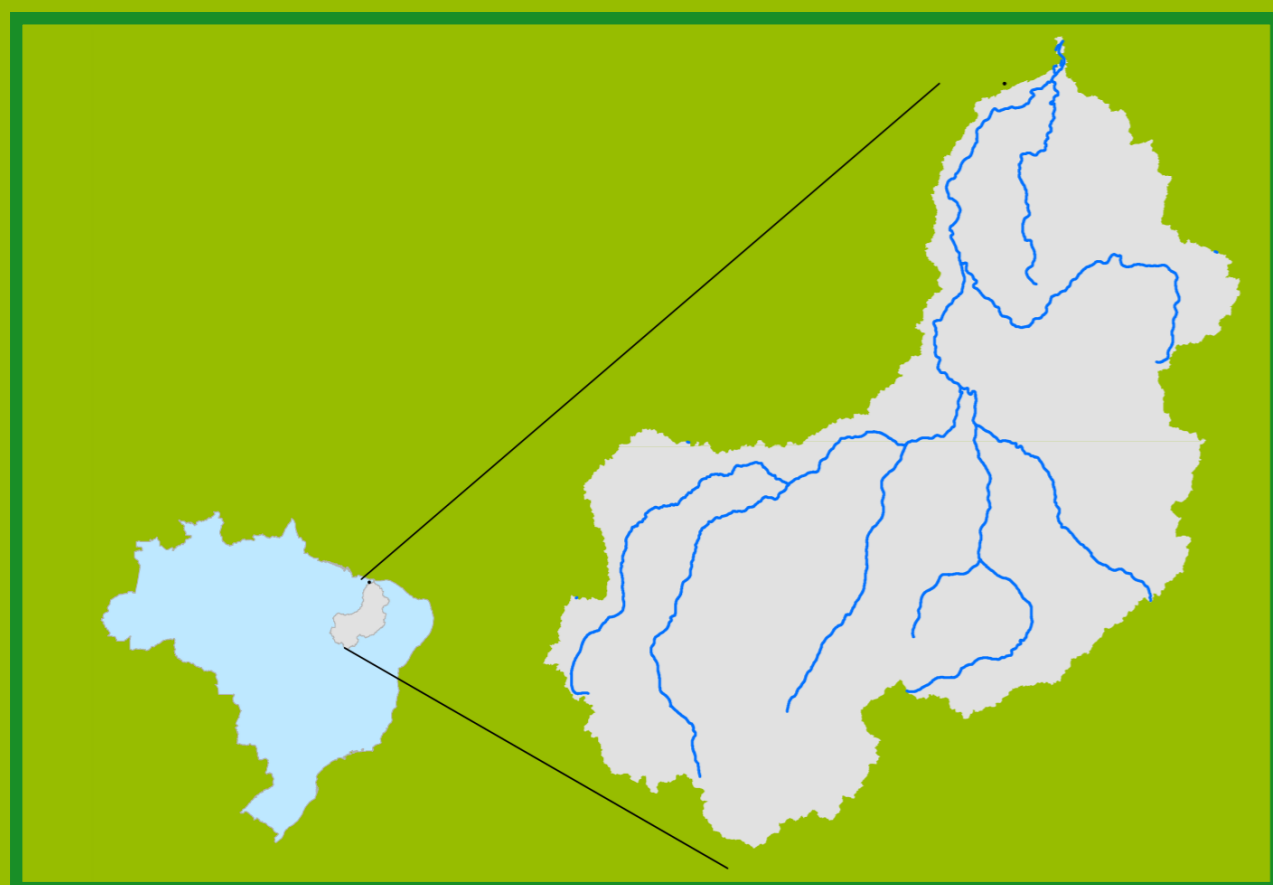


Acompanhamento da Bacia do Rio Parnaíba

Data do boletim
07/07/2023

Localização da bacia do Rio Parnaíba



Legenda:



Usina Hidrelétrica



Estação fluviométrica

Teresina-CHESF - 34690000

Data	Cota (m)	Vazão (m ³ /s)
03/07/2023	1,70	224
04/07/2023	1,70	222
05/07/2023	1,69	222
06/07/2023	1,69	220
07/07/2023	1,68	218

* Média do dia 07/07/23 até 14:45h

UHE Boa Esperança

Data	Vazão Afluente (m ³ /s)	Vazão Defluente (m ³ /s)	Volume Útil (%)
02/07/2023	262	262	98,22
03/07/2023	227	262	98,06
04/07/2023	258	258	98,06
05/07/2023	211	257	97,86
06/07/2023	262	262	97,86

Ribeiro Gonçalves - 34060000

Data	Cota (m)	Vazão (m ³ /s)
03/07/2023	2,78	138
04/07/2023	2,78	138
05/07/2023	2,78	138
06/07/2023	2,77	137
07/07/2023	2,77	137

* Média do dia 07/07/23 até 14:45h

Teresina



Rio Poti

Prata do Piauí - 34770000

Data	Cota (m)	Vazão (m ³ /s)
03/07/2023	0,34	3
04/07/2023	0,32	3
05/07/2023	0,29	2
06/07/2023	0,28	2
07/07/2023	0,28	2

* Média do dia 07/07/23 até 14:15h



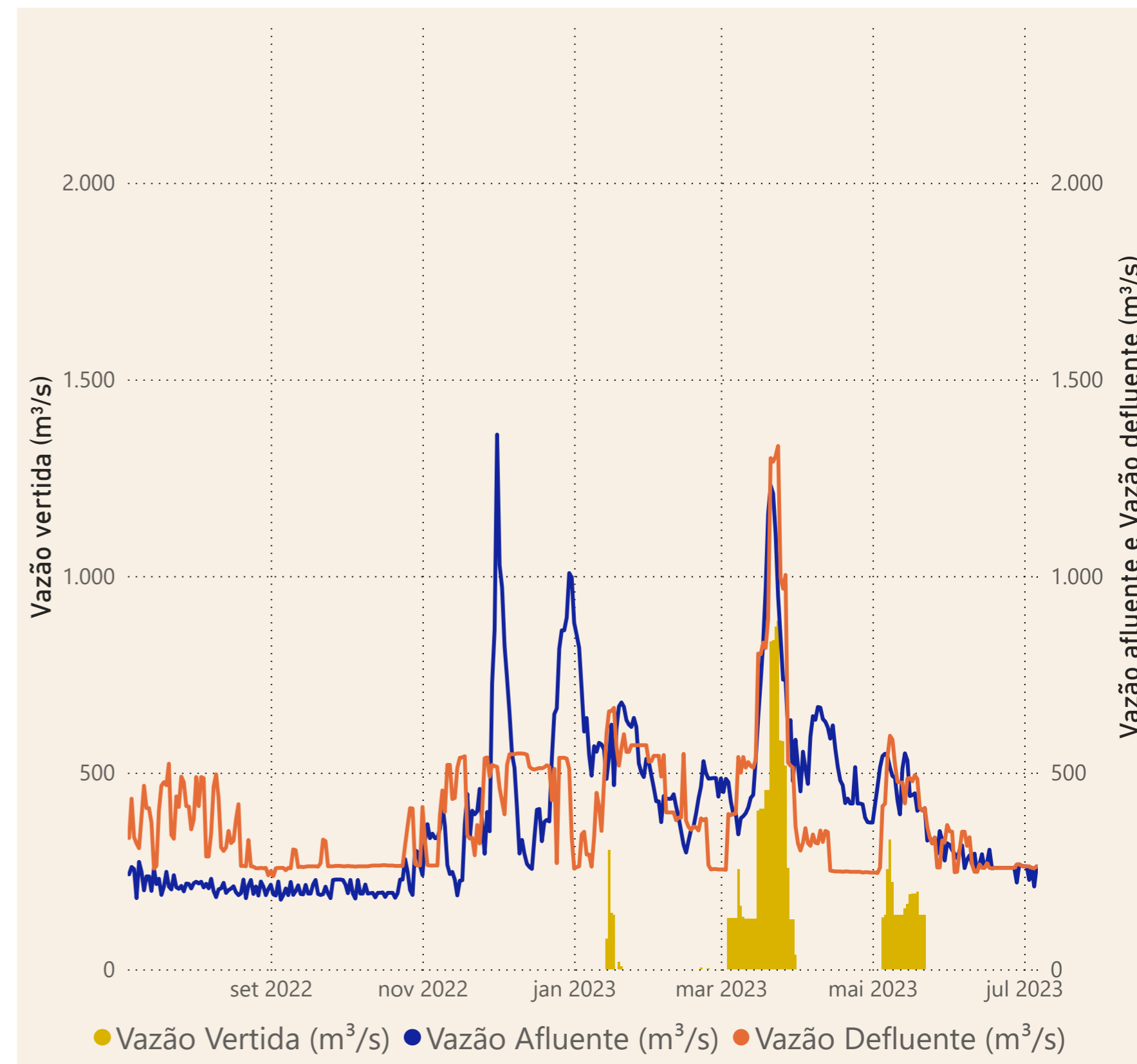
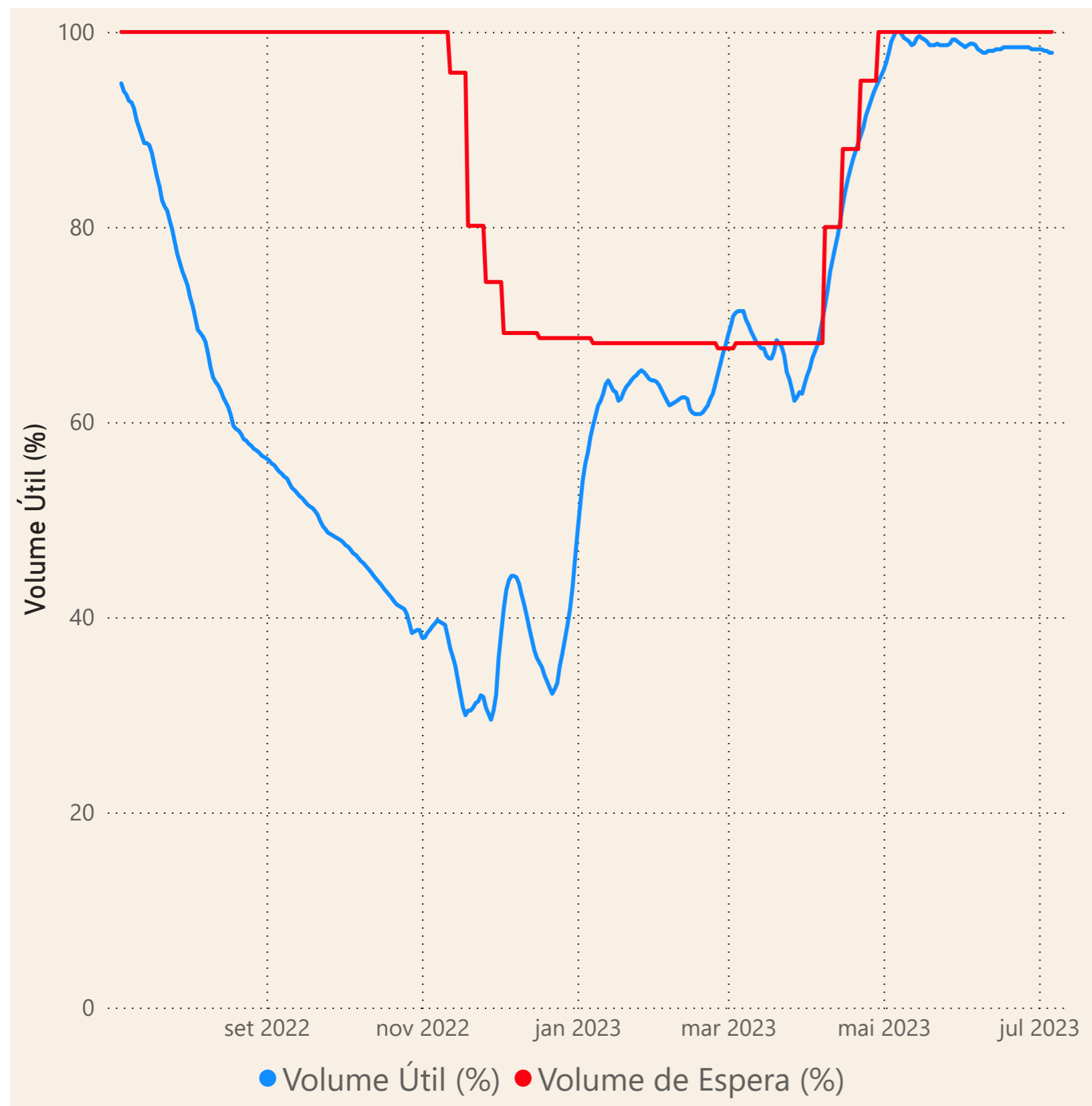
Rio Parnaíba



Fonte de dados: ONS e [HidroWeb](#)

Acompanhamento da Bacia do Rio Parnaíba

Operação da UHE Boa Esperança



Saiba mais sobre os termos técnicos da operação dos reservatórios no [Glossário do Sistema de Acompanhamento de Reservatórios - SAR da ANA](#)