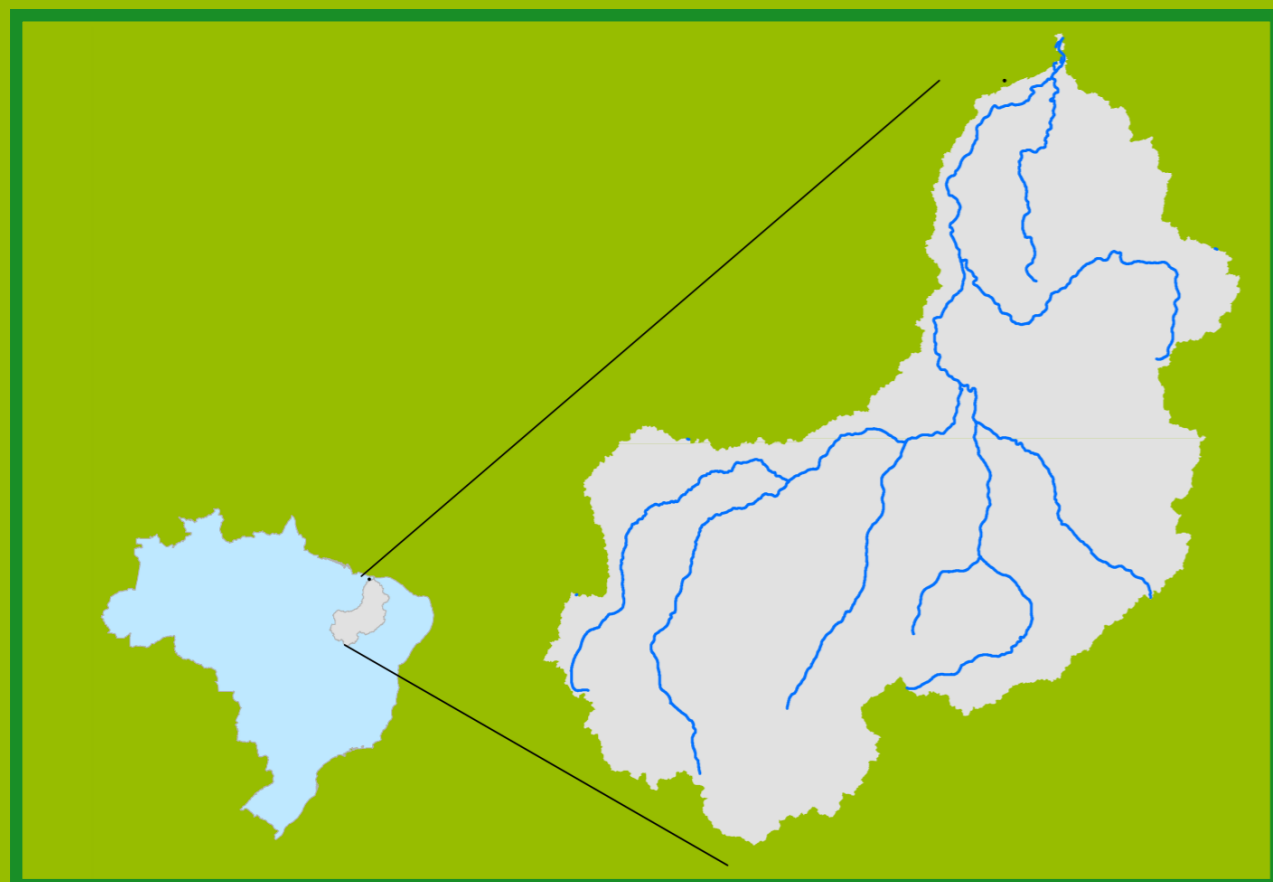


Acompanhamento da Bacia do Rio Parnaíba

Data do boletim
04/07/2023

Localização da bacia do Rio Parnaíba



Legenda:



Usina Hidrelétrica



Estação fluviométrica

Teresina-CHESF - 34690000

Data	Cota (m)	Vazão (m ³ /s)
30/06/2023	1,69	221
01/07/2023	1,71	226
02/07/2023	1,72	227
03/07/2023	1,70	224
04/07/2023	1,70	223

* Média do dia 04/07/23 até 16:45h

UHE Boa Esperança

Data	Vazão Afluente (m ³ /s)	Vazão Defluente (m ³ /s)	Volume Útil (%)
29/06/2023	267	267	98,22
30/06/2023	263	263	98,22
01/07/2023	262	262	98,22
02/07/2023	262	262	98,22
03/07/2023	227	262	98,06

Ribeiro Gonçalves - 34060000

Data	Cota (m)	Vazão (m ³ /s)
30/06/2023	2,84	147
01/07/2023	2,84	147
02/07/2023	2,84	147
03/07/2023	2,83	146
04/07/2023	2,83	146

* Média do dia 04/07/23 até 16:45h

Teresina



Rio Poti

Prata do Piauí - 34770000

Data	Cota (m)	Vazão (m ³ /s)
30/06/2023	0,35	3
01/07/2023	0,34	3
02/07/2023	0,34	3
03/07/2023	0,34	3
04/07/2023	0,34	3

* Média do dia 04/07/23 até 15:30h



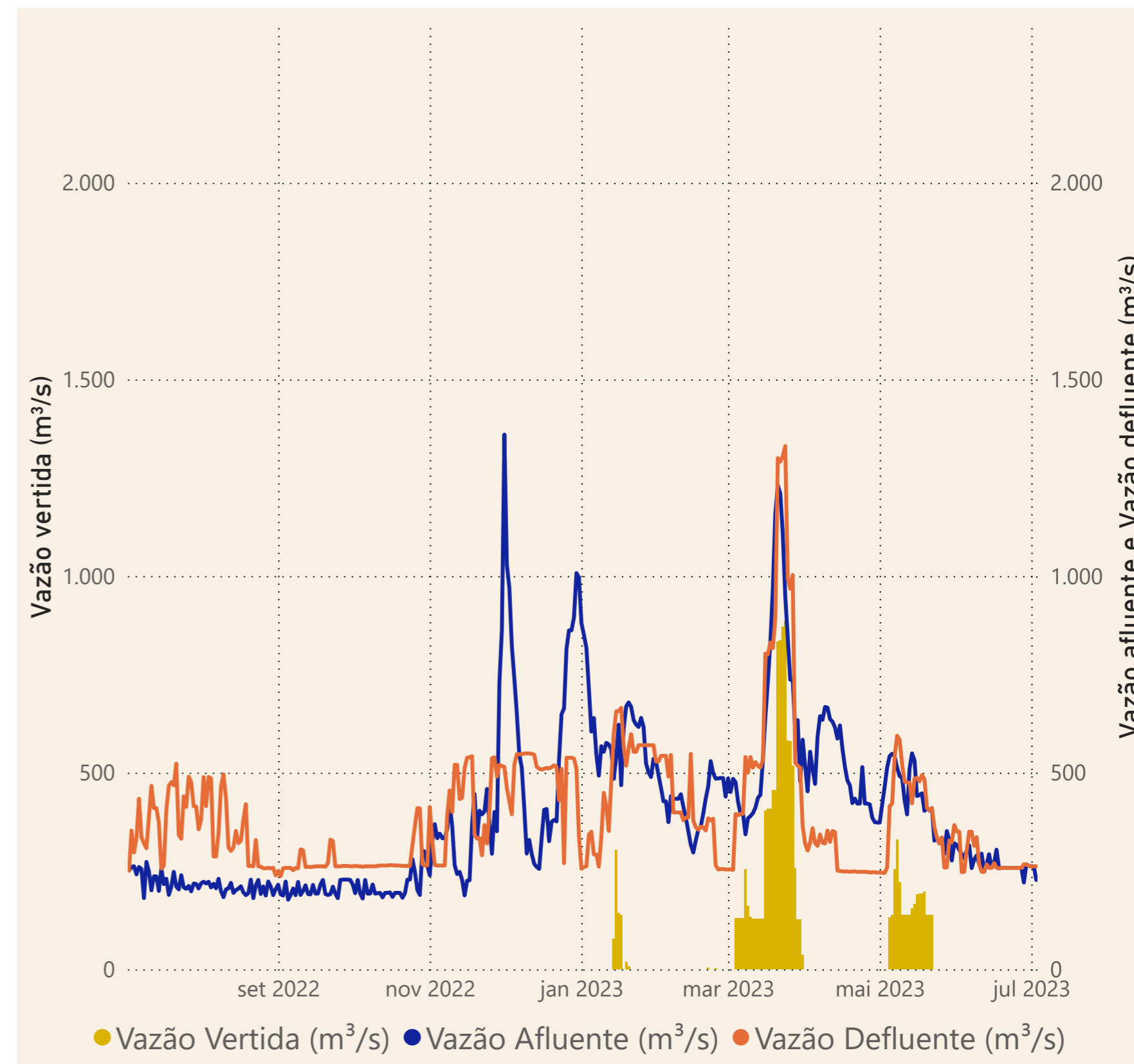
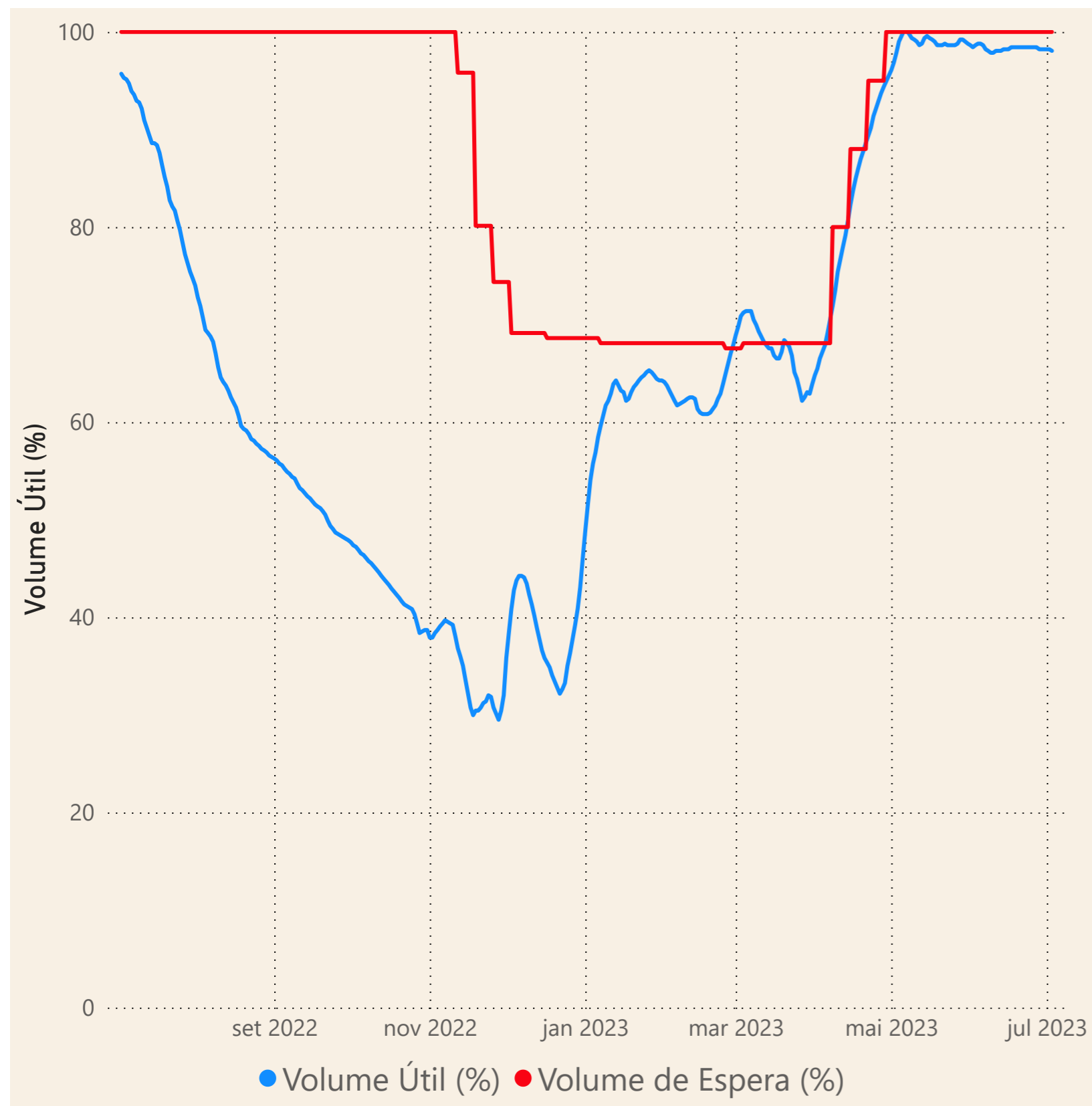
Rio Parnaíba



Fonte de dados: ONS e [HidroWeb](#)

Acompanhamento da Bacia do Rio Parnaíba

Operação da UHE Boa Esperança



Saiba mais sobre os termos técnicos da operação dos reservatórios no [Glossário do Sistema de Acompanhamento de Reservatórios - SAR da ANA](#)

Fonte de dados: ONS