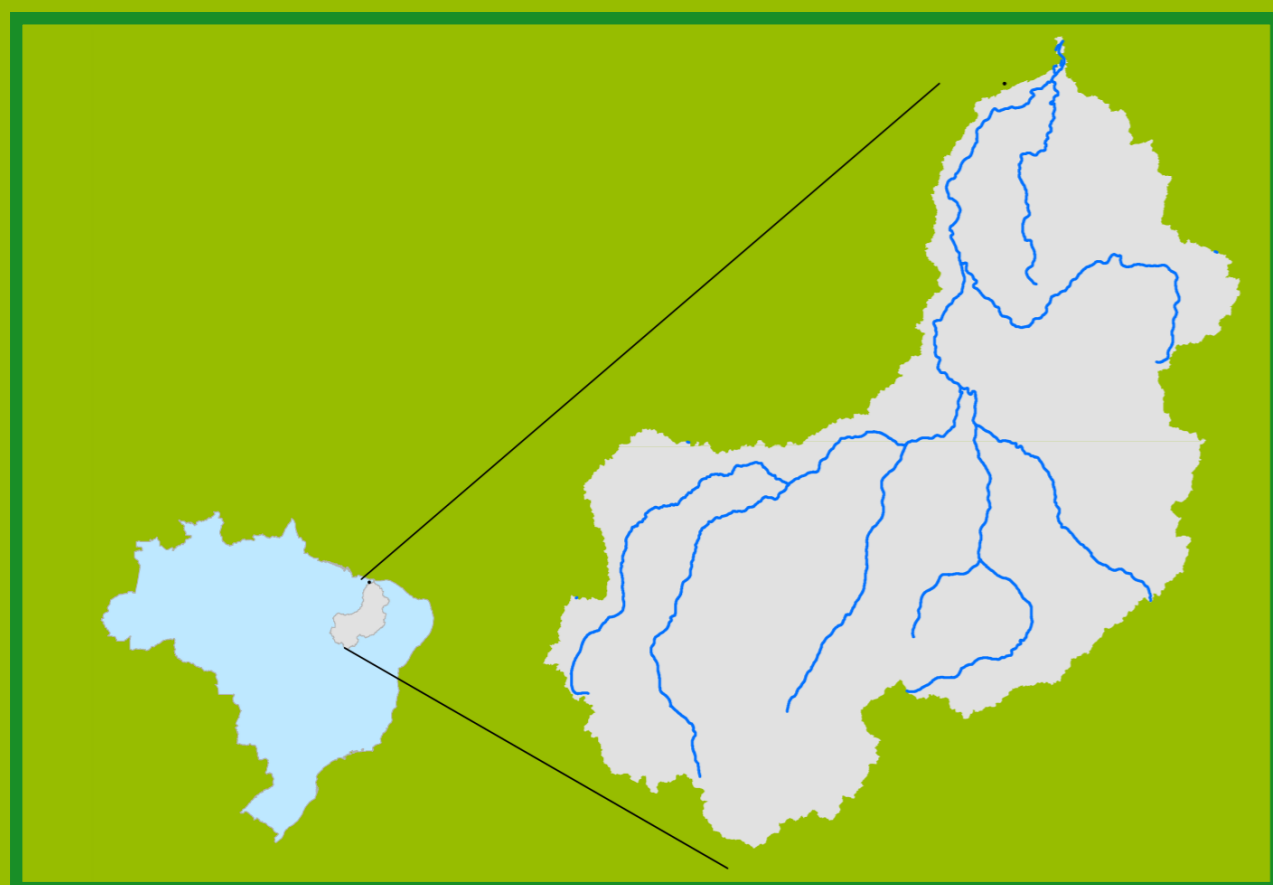


Acompanhamento da Bacia do Rio Parnaíba

Data do boletim
30/06/2023

Localização da bacia do Rio Parnaíba



Legenda:



Usina Hidrelétrica



Estação fluviométrica

Teresina-CHESF - 34690000

Data	Cota (m)	Vazão (m³/s)
26/06/2023	1,67	217
27/06/2023	1,68	219
28/06/2023	1,68	219
29/06/2023	1,68	219
30/06/2023	1,69	220

* Média do dia 30/06/23 até 08:45h

UHE Boa Esperança

Data	Vazão Afluente (m³/s)	Vazão Defluente (m³/s)	Volume Útil (%)
25/06/2023	258	258	98,43
26/06/2023	258	258	98,43
27/06/2023	258	258	98,43
28/06/2023	221	267	98,22
29/06/2023	219	219	98,22

Ribeiro Gonçalves - 34060000

Data	Cota (m)	Vazão (m³/s)
26/06/2023	2,85	148
27/06/2023	2,84	148
28/06/2023	2,84	147
29/06/2023	2,84	147
30/06/2023	2,84	147

* Média do dia 30/06/23 até 06:45h

Teresina



Rio Poti

Prata do Piauí - 34770000

Data	Cota (m)	Vazão (m³/s)
26/06/2023	0,37	3
27/06/2023	0,37	3
28/06/2023	0,36	3
29/06/2023	0,35	3
30/06/2023	0,35	3

* Média do dia 30/06/23 até 09:15h



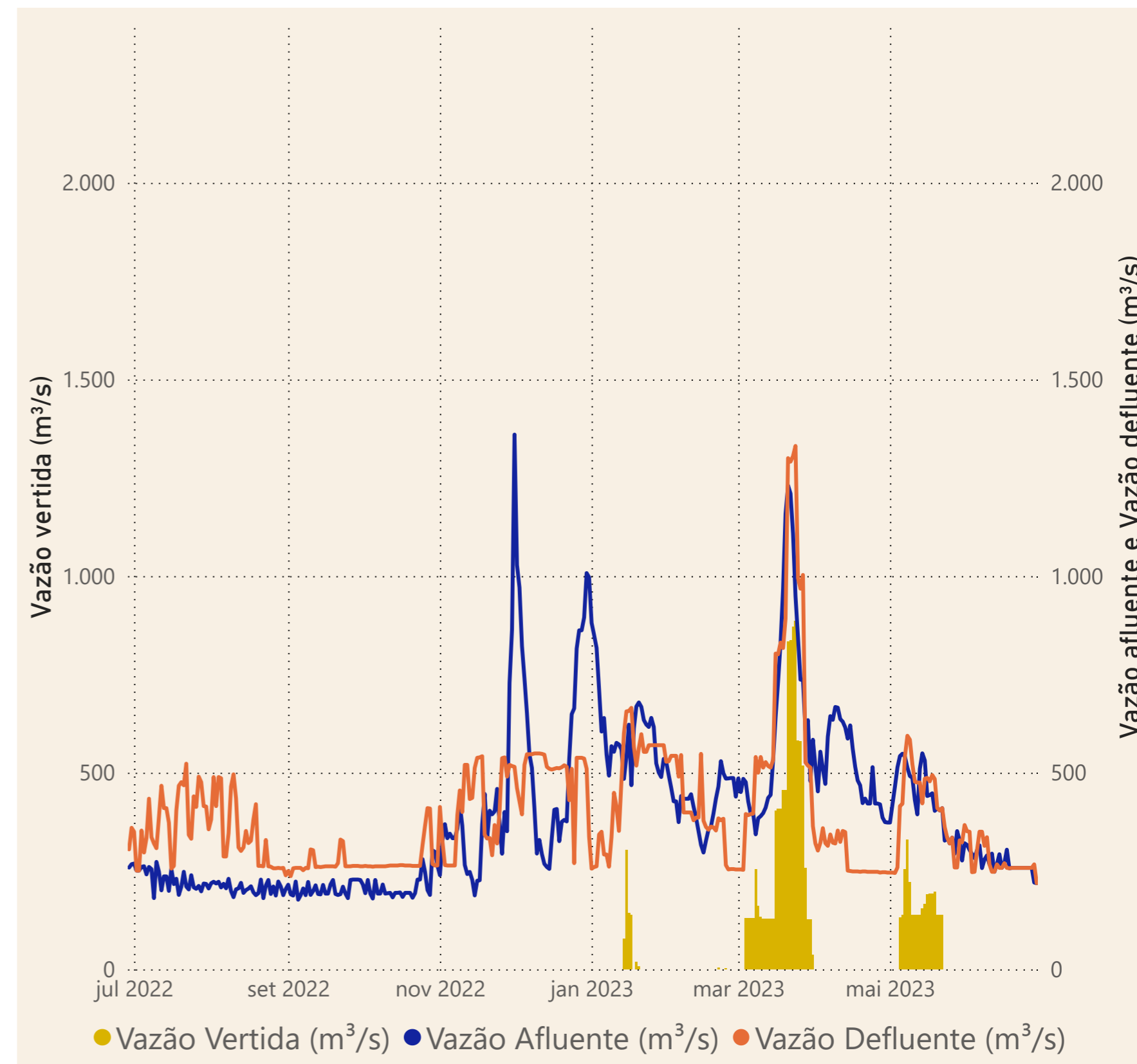
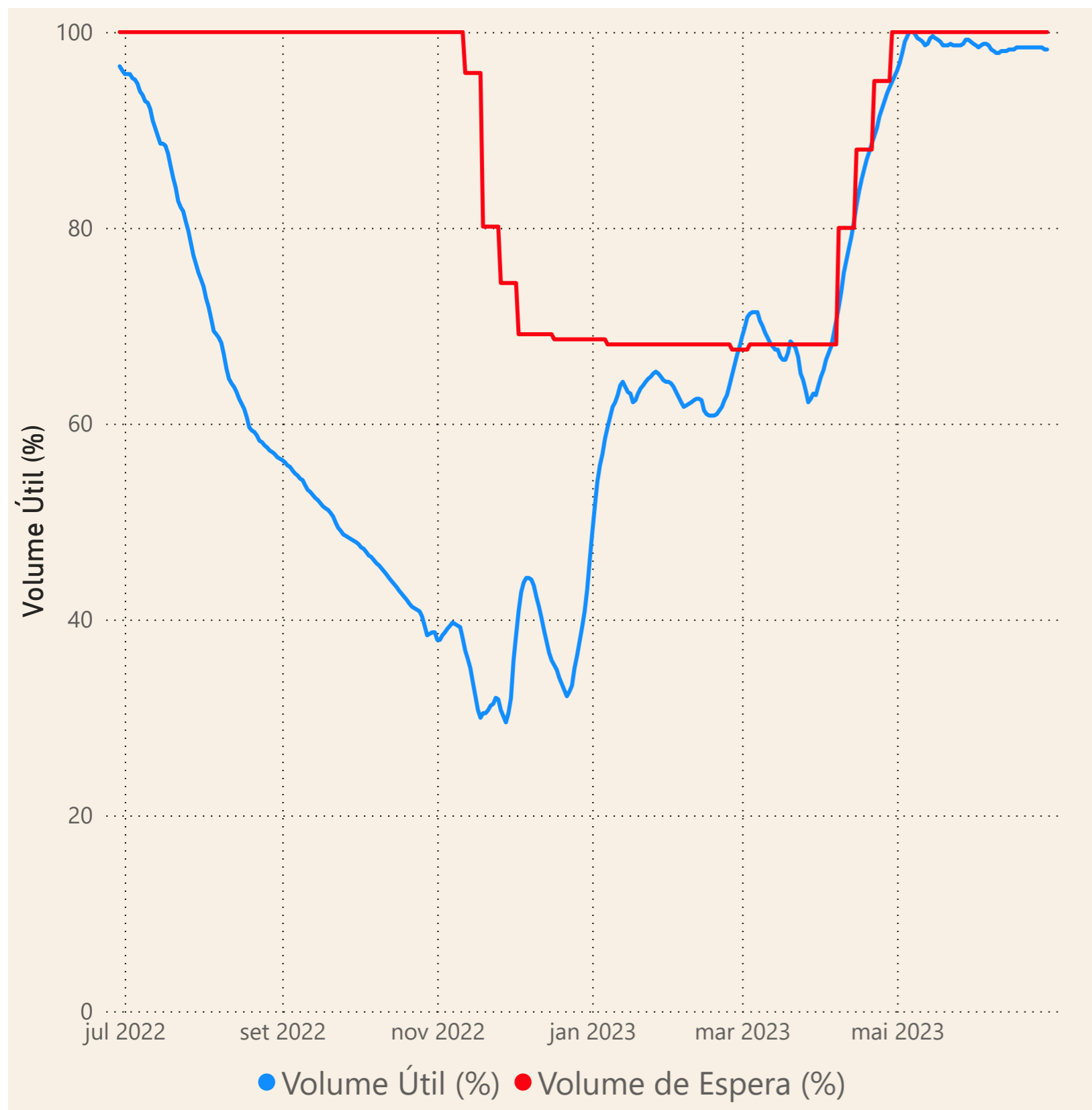
Rio Parnaíba



Fonte de dados: ONS e [HidroWeb](#)

Acompanhamento da Bacia do Rio Parnaíba

Operação da UHE Boa Esperança



Saiba mais sobre os termos técnicos da operação dos reservatórios no [Glossário do Sistema de Acompanhamento de Reservatórios - SAR da ANA](#)

Fonte de dados: ONS