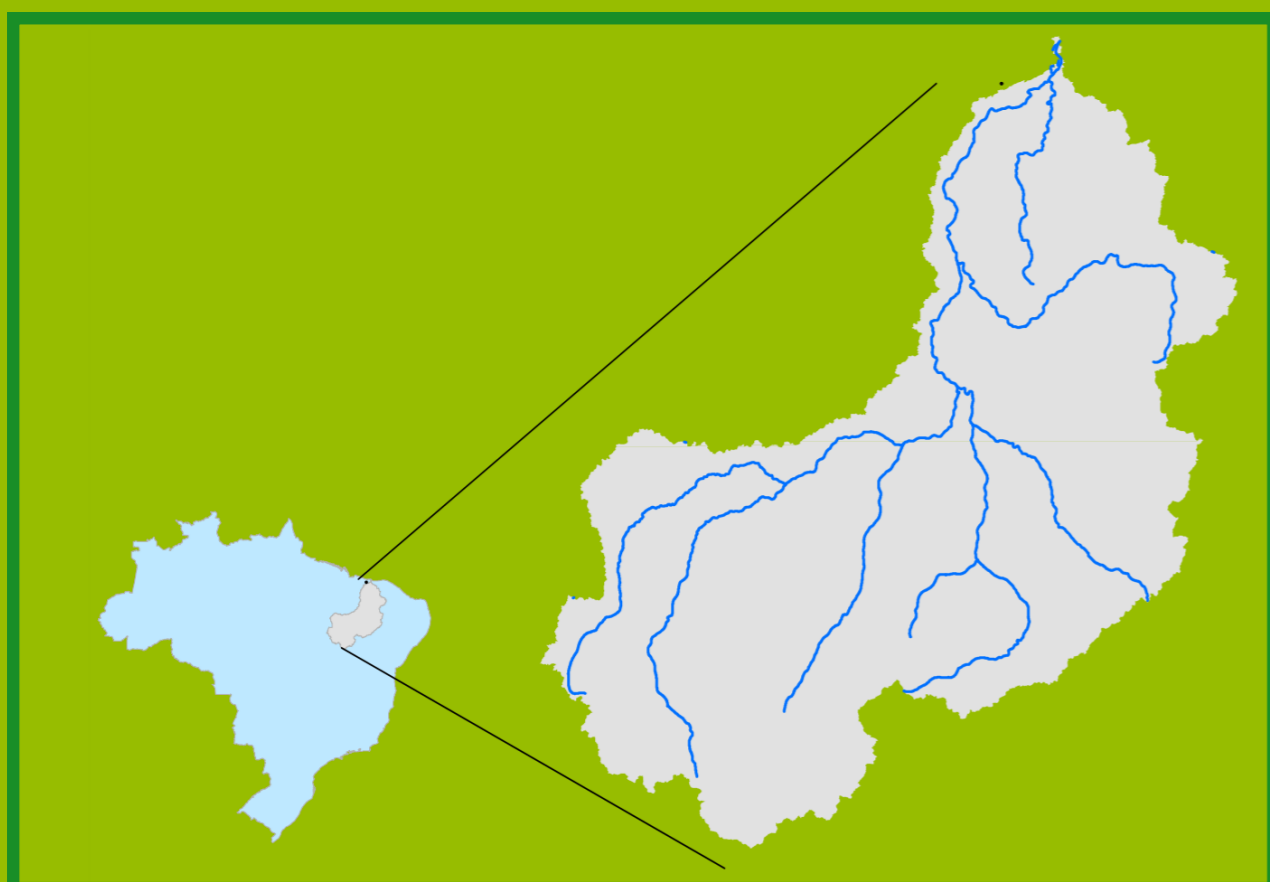


Acompanhamento da Bacia do Rio Parnaíba

Data do boletim
26/06/2023

Localização da bacia do Rio Parnaíba



Legenda:



Usina Hidrelétrica



Estação fluviométrica

Teresina-CHESF - 34690000

Data	Cota (m)	Vazão (m³/s)
22/06/2023	1,72	227
23/06/2023	1,71	226
24/06/2023	1,72	228
25/06/2023	1,75	235
26/06/2023	1,73	230

* Média do dia 26/06/23 até 08:00h

UHE Boa Esperança

Data	Vazão Afluente (m³/s)	Vazão Defluente (m³/s)	Volume Útil (%)
21/06/2023	258	258	98,43
22/06/2023	258	258	98,43
23/06/2023	258	258	98,43
24/06/2023	258	258	98,43
25/06/2023	304	258	98,64

Ribeiro Gonçalves - 34060000

Data	Cota (m)	Vazão (m³/s)
22/06/2023	2,83	146
23/06/2023	2,83	145
24/06/2023	2,83	145
25/06/2023	2,84	147
26/06/2023	2,85	148

* Média do dia 26/06/23 até 08:45h

Teresina



Rio Poti

Prata do Piauí - 34770000

Data	Cota (m)	Vazão (m³/s)
22/06/2023	0,40	4
23/06/2023	0,39	4
24/06/2023	0,38	3
25/06/2023	0,38	3
26/06/2023	0,38	3

* Média do dia 26/06/23 até 09:15h



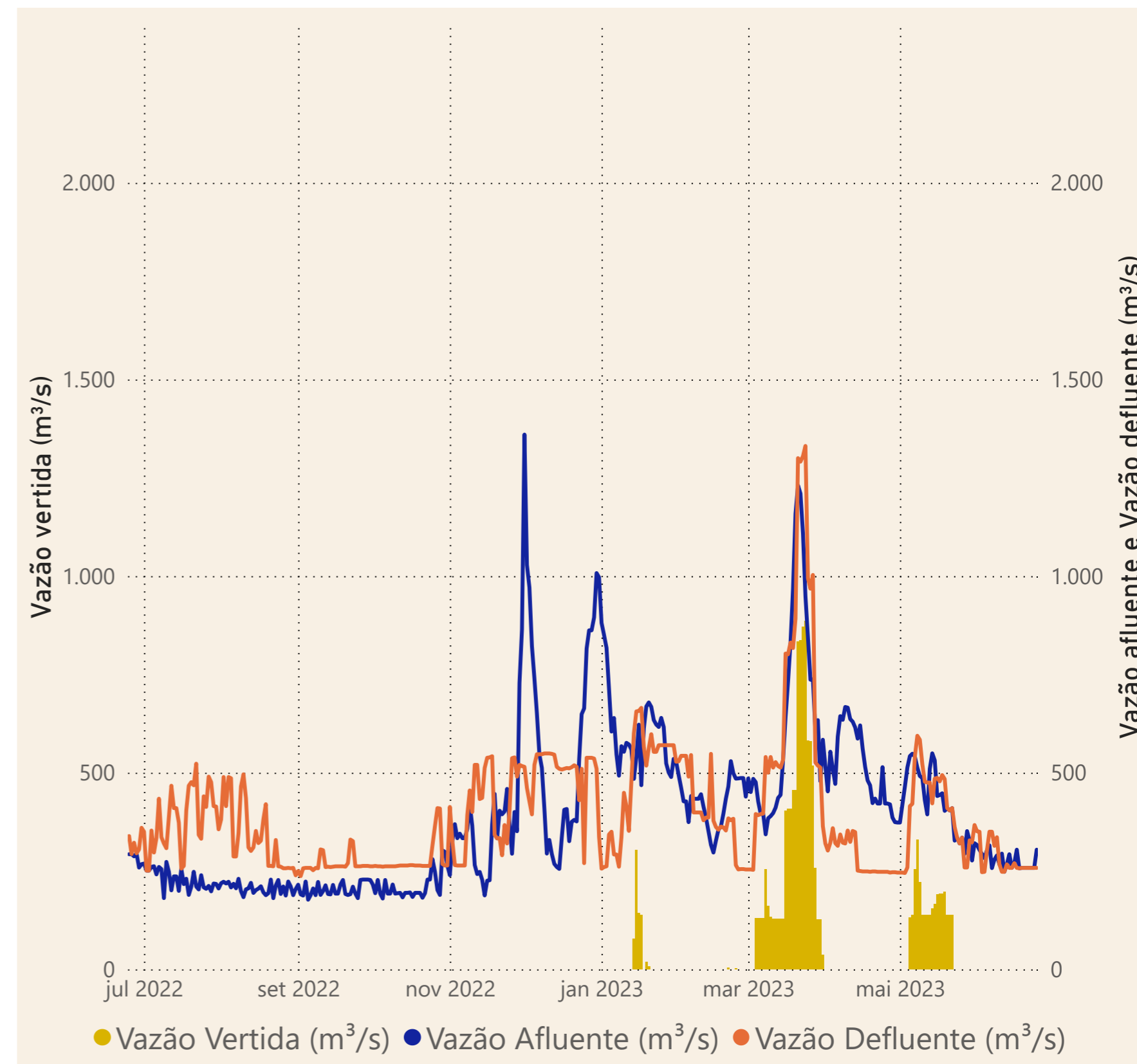
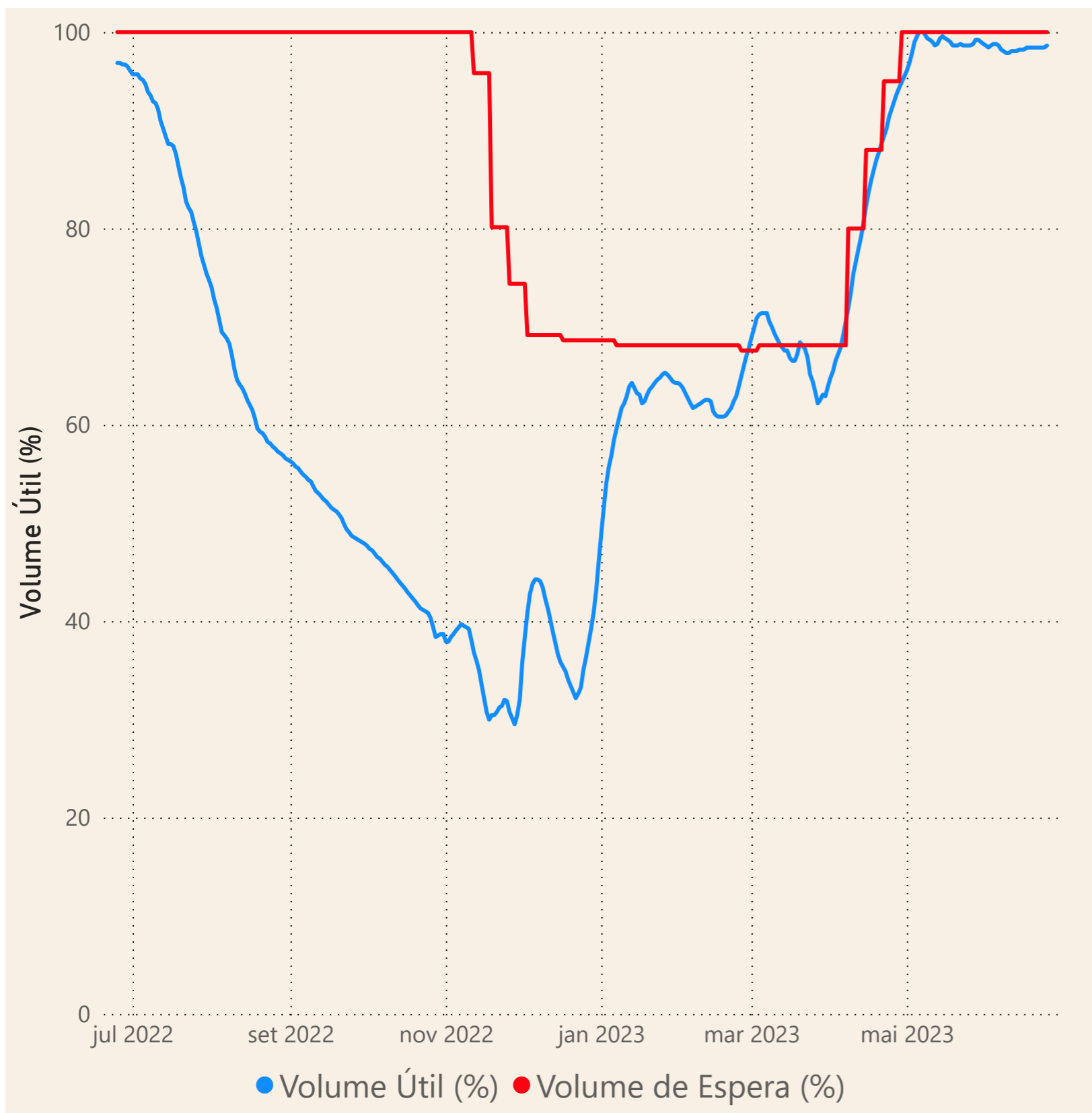
Rio Parnaíba



Fonte de dados: ONS e [HidroWeb](#)

Acompanhamento da Bacia do Rio Parnaíba

Operação da UHE Boa Esperança



Saiba mais sobre os termos técnicos da operação dos reservatórios no [Glossário do Sistema de Acompanhamento de Reservatórios - SAR da ANA](#)