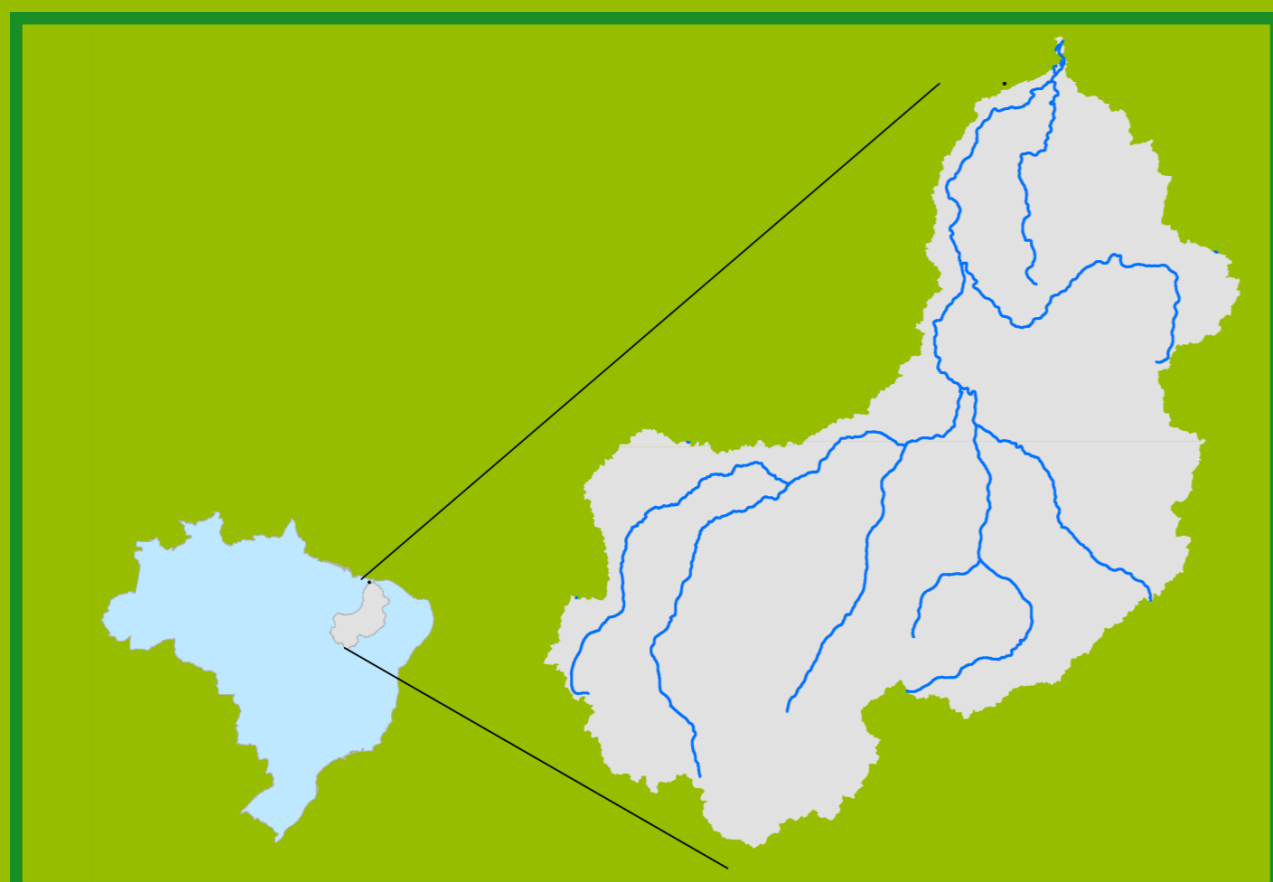


Acompanhamento da Bacia do Rio Parnaíba

Data do boletim
21/06/2023

Localização da bacia do Rio Parnaíba



Legenda:



Usina Hidrelétrica



Estação fluviométrica

Teresina-CHESF - 34690000

Data	Cota (m)	Vazão (m ³ /s)
17/06/2023	1,73	229
18/06/2023	1,72	229
19/06/2023	1,74	233
20/06/2023	1,72	228
21/06/2023	1,72	227

* Média do dia 21/06/23 até 05:15h

UHE Boa Esperança

Data	Vazão Afluente (m ³ /s)	Vazão Defluente (m ³ /s)	Volume Útil (%)
16/06/2023	270	270	98,22
17/06/2023	304	258	98,43
18/06/2023	257	257	98,43
19/06/2023	304	258	98,64
20/06/2023	212	258	98,43

Ribeiro Gonçalves - 34060000

Data	Cota (m)	Vazão (m ³ /s)
17/06/2023	2,84	147
18/06/2023	2,84	147
19/06/2023	2,84	147
20/06/2023	2,84	147
21/06/2023	2,84	146

* Média do dia 21/06/23 até 07:45h

Teresina



Rio Poti


Prata do Piauí - 34770000

Data	Cota (m)	Vazão (m ³ /s)
17/06/2023	0,44	4
18/06/2023	0,43	4
19/06/2023	0,42	4
20/06/2023	0,43	4
21/06/2023	0,43	4

* Média do dia 21/06/23 até 08:15h



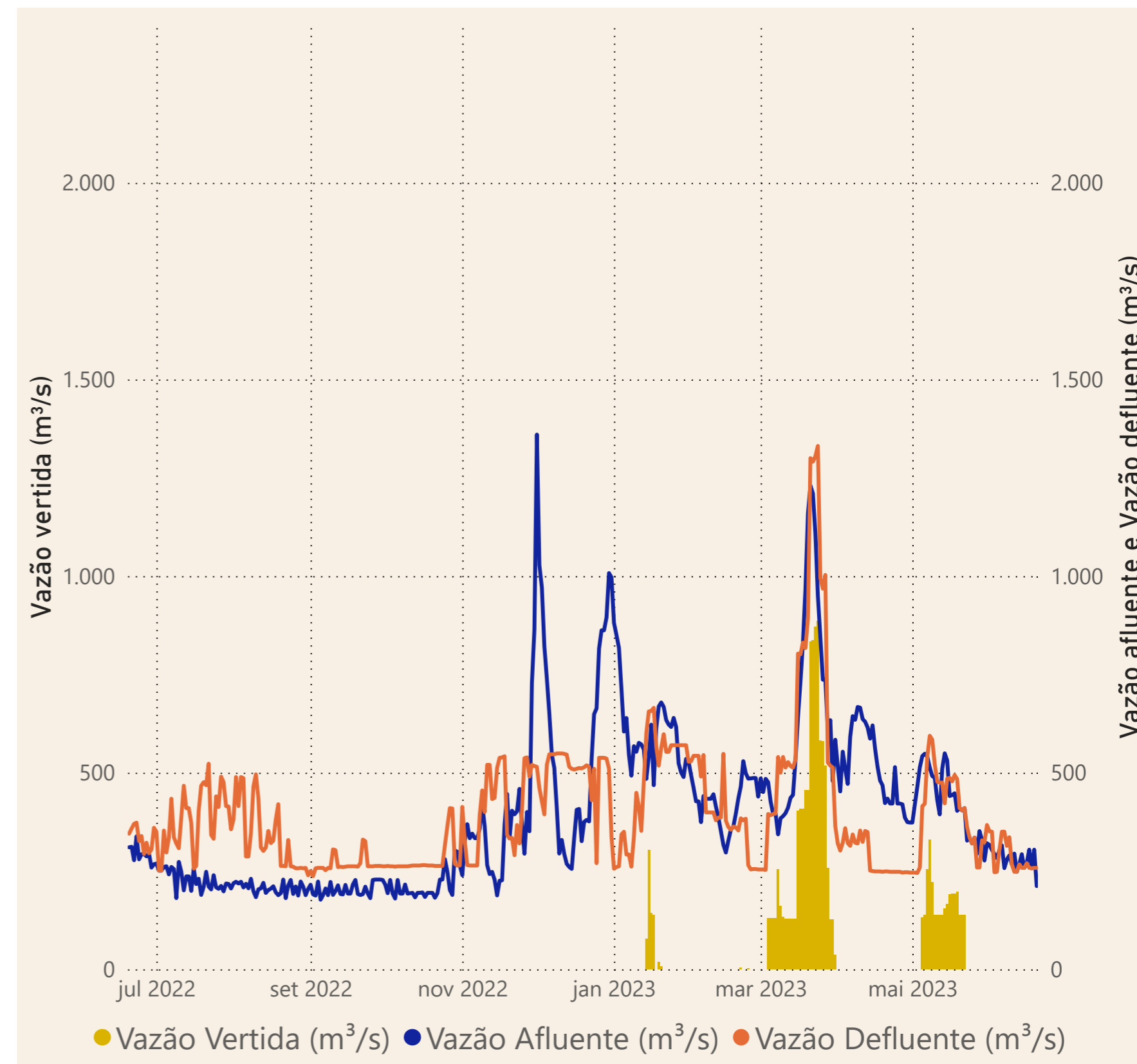
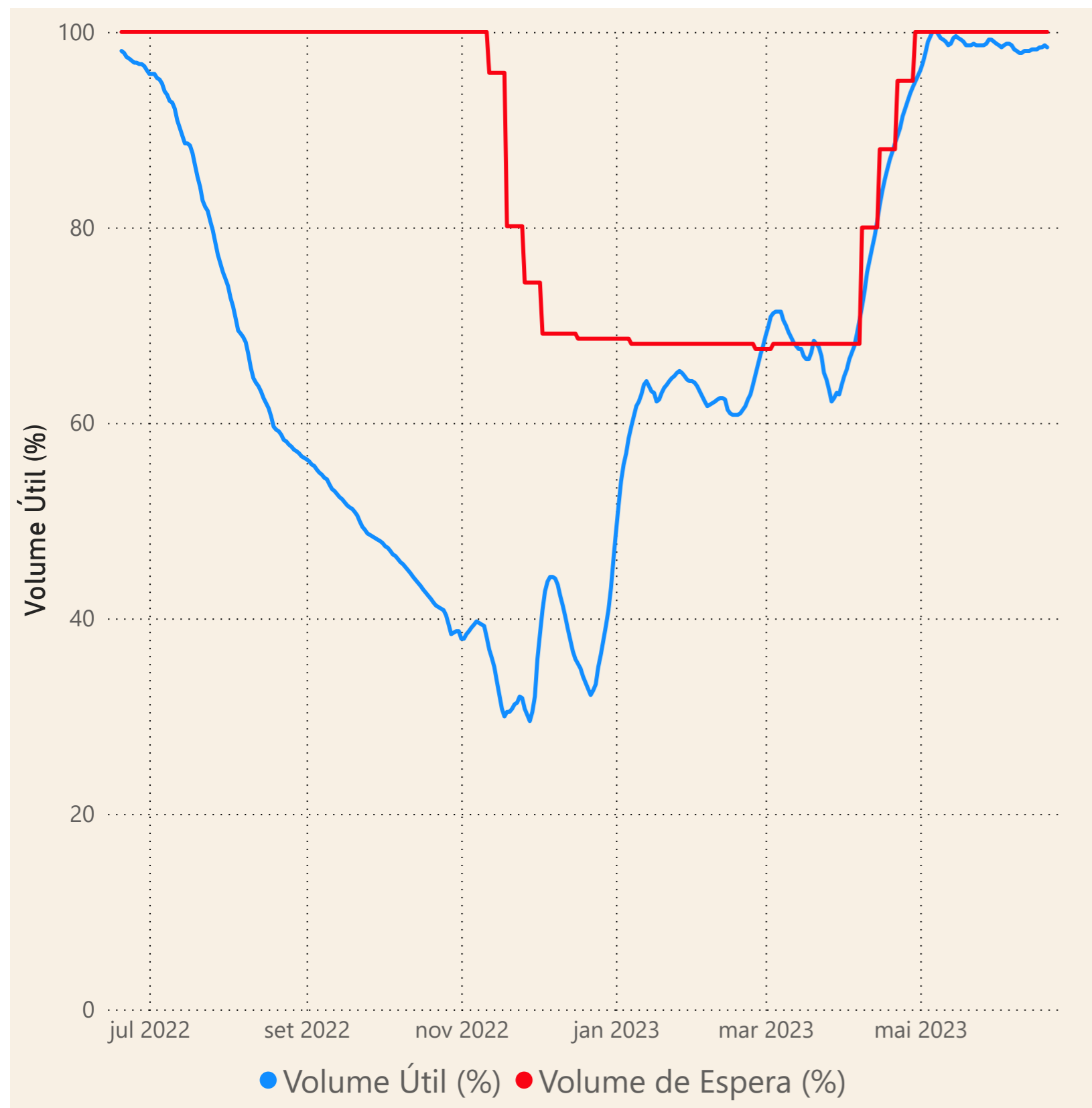
Rio Parnaíba



Fonte de dados: ONS e [HidroWeb](#)

Acompanhamento da Bacia do Rio Parnaíba

Operação da UHE Boa Esperança



Saiba mais sobre os termos técnicos da operação dos reservatórios no [Glossário do Sistema de Acompanhamento de Reservatórios - SAR da ANA](#)