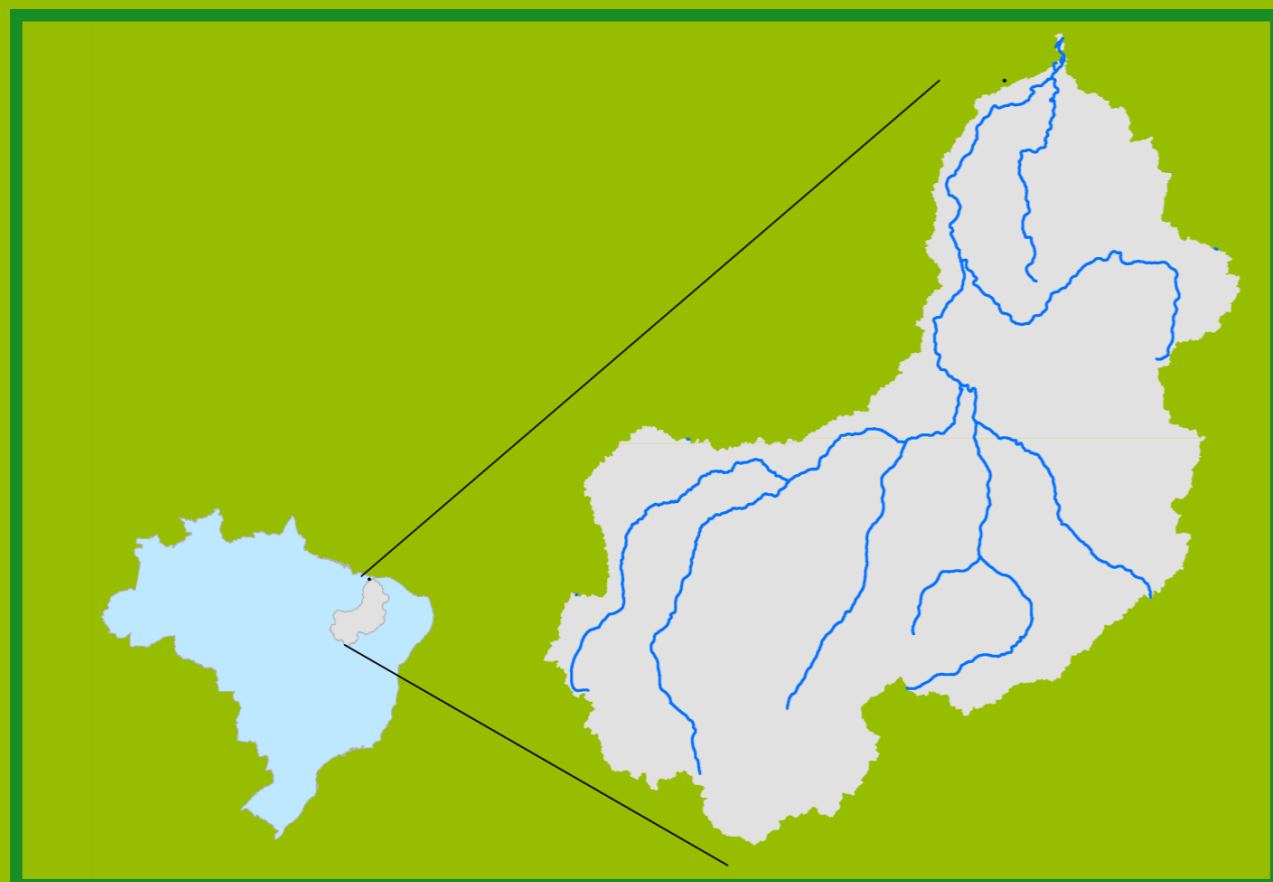


# Acompanhamento da Bacia do Rio Parnaíba

Data do boletim  
**20/06/2023**

## Localização da bacia do Rio Parnaíba



Legenda:



Usina Hidrelétrica



Estação fluviométrica

### Teresina-CHESF - 34690000

Data	Cota (m)	Vazão (m³/s)
16/06/2023	1,74	233
17/06/2023	1,73	229
18/06/2023	1,72	229
19/06/2023	1,74	233
20/06/2023	1,72	228

\* Média do dia 20/06/23 até 10:45h

### UHE Boa Esperança

Data	Vazão Afluente (m³/s)	Vazão Defluente (m³/s)	Volume Útil (%)
15/06/2023	258	258	98,22
16/06/2023	270	270	98,22
17/06/2023	304	258	98,43
18/06/2023	257	257	98,43
19/06/2023	304	258	98,64

### Ribeiro Gonçalves - 34060000

Data	Cota (m)	Vazão (m³/s)
16/06/2023	2,84	147
17/06/2023	2,84	147
18/06/2023	2,84	147
19/06/2023	2,84	147
20/06/2023	2,84	147

\* Média do dia 20/06/23 até 10:45h

### Teresina



Rio Poti

### Prata do Piauí - 34770000

Data	Cota (m)	Vazão (m³/s)
16/06/2023	0,44	4
17/06/2023	0,44	4
18/06/2023	0,43	4
19/06/2023	0,42	4
20/06/2023	0,43	4

\* Média do dia 20/06/23 até 11:15h



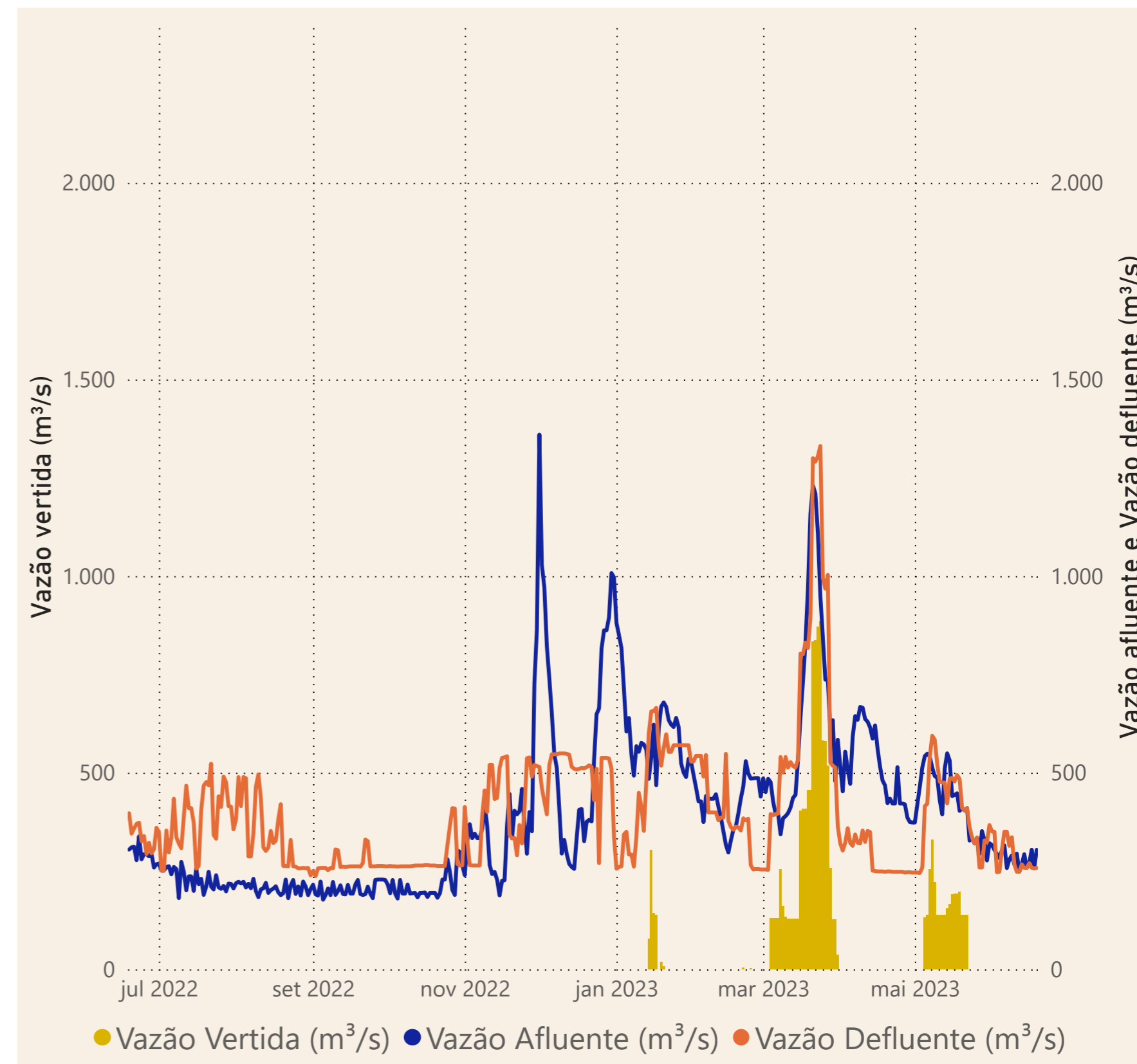
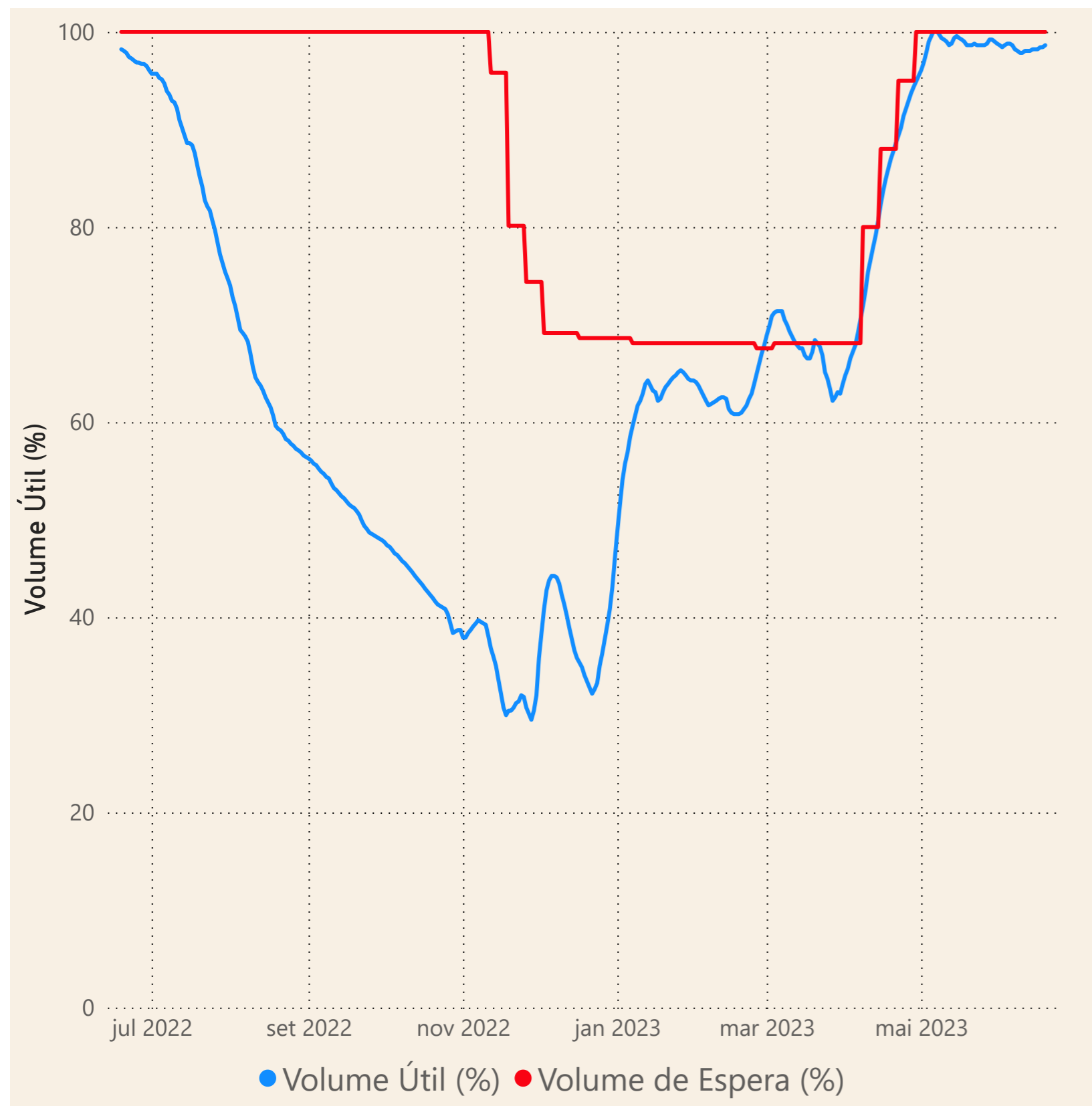
Rio Parnaíba



Fonte de dados: ONS e [HidroWeb](#)

# Acompanhamento da Bacia do Rio Parnaíba

## Operação da UHE Boa Esperança



**Saiba mais** sobre os termos técnicos da operação dos reservatórios no [Glossário do Sistema de Acompanhamento de Reservatórios - SAR da ANA](#)