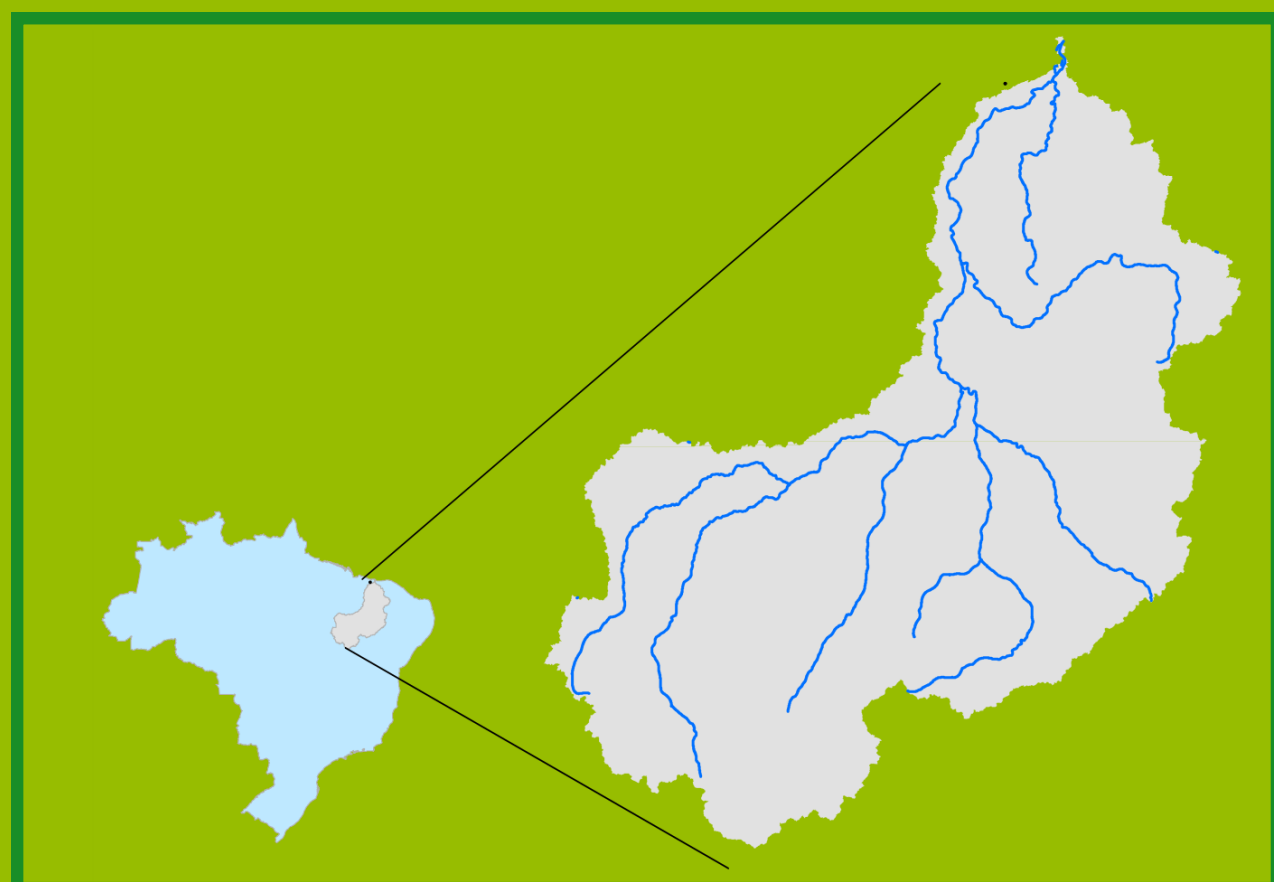


Acompanhamento da Bacia do Rio Parnaíba

Data do boletim
19/06/2023

Localização da bacia do Rio Parnaíba



Legenda:



Usina Hidrelétrica



Estação fluviométrica

Teresina-CHESF - 34690000

Data	Cota (m)	Vazão (m³/s)
15/06/2023	1,76	236
16/06/2023	1,74	233
17/06/2023	1,73	229
18/06/2023	1,73	229
19/06/2023	1,74	233

* Média do dia 19/06/23 até 08:45h

UHE Boa Esperança

Data	Vazão Afluente (m³/s)	Vazão Defluente (m³/s)	Volume Útil (%)
14/06/2023	293	258	98,22
15/06/2023	258	258	98,22
16/06/2023	270	270	98,22
17/06/2023	304	258	98,43
18/06/2023	257	257	98,43

Ribeiro Gonçalves - 34060000

Data	Cota (m)	Vazão (m³/s)
15/06/2023	2,85	148
16/06/2023	2,84	147
17/06/2023	2,84	147
18/06/2023	2,84	147
19/06/2023	2,84	147

* Média do dia 19/06/23 até 08:45h

Teresina



Rio Poti


Prata do Piauí - 34770000

Data	Cota (m)	Vazão (m³/s)
15/06/2023	0,45	5
16/06/2023	0,44	4
17/06/2023	0,44	4
18/06/2023	0,43	4
19/06/2023	0,42	4

* Média do dia 19/06/23 até 09:15h



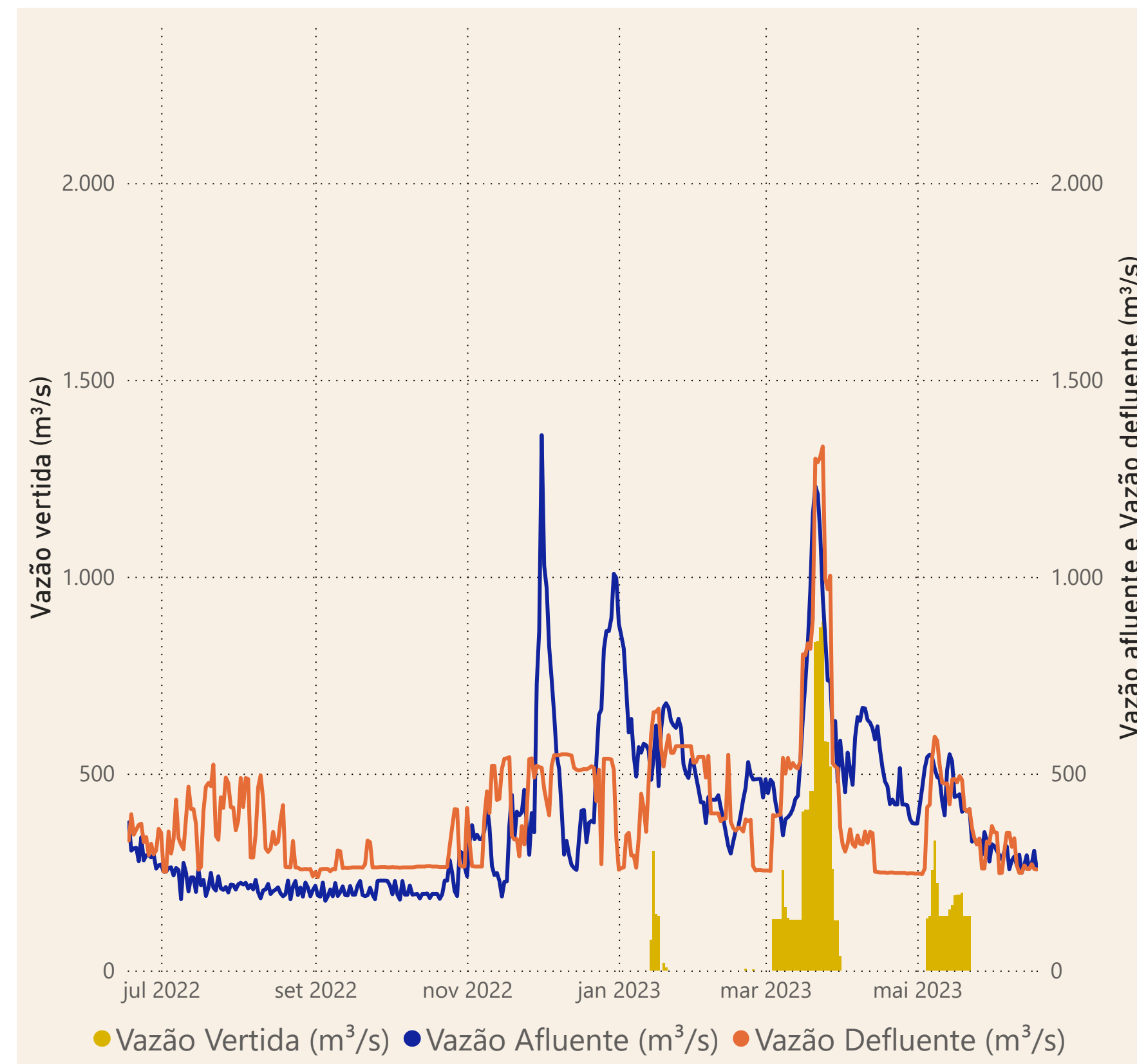
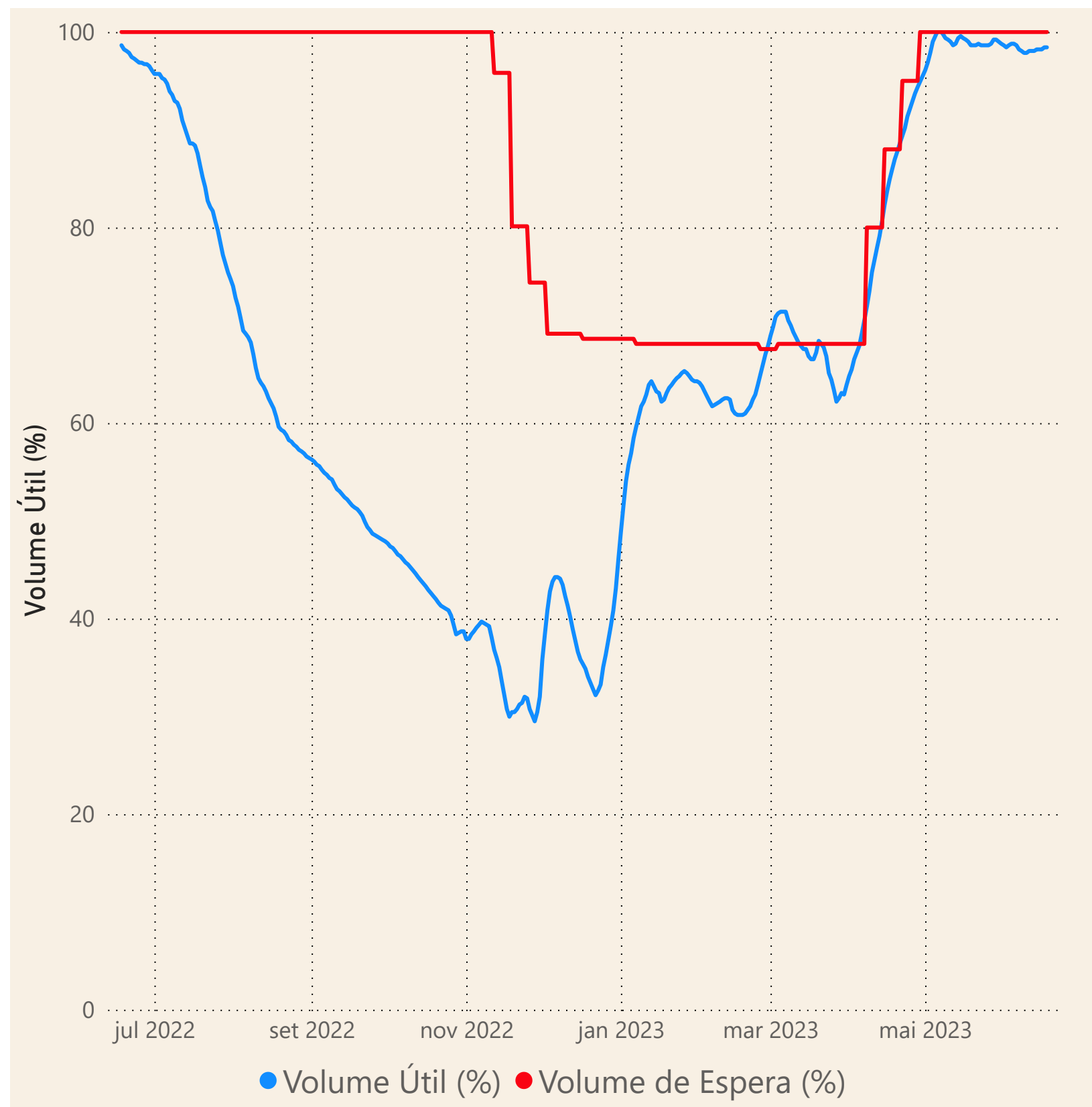
Rio Parnaíba



Fonte de dados: ONS e [HidroWeb](#)

Acompanhamento da Bacia do Rio Parnaíba

Operação da UHE Boa Esperança



Saiba mais sobre os termos técnicos da operação dos reservatórios no [Glossário do Sistema de Acompanhamento de Reservatórios - SAR da ANA](#)