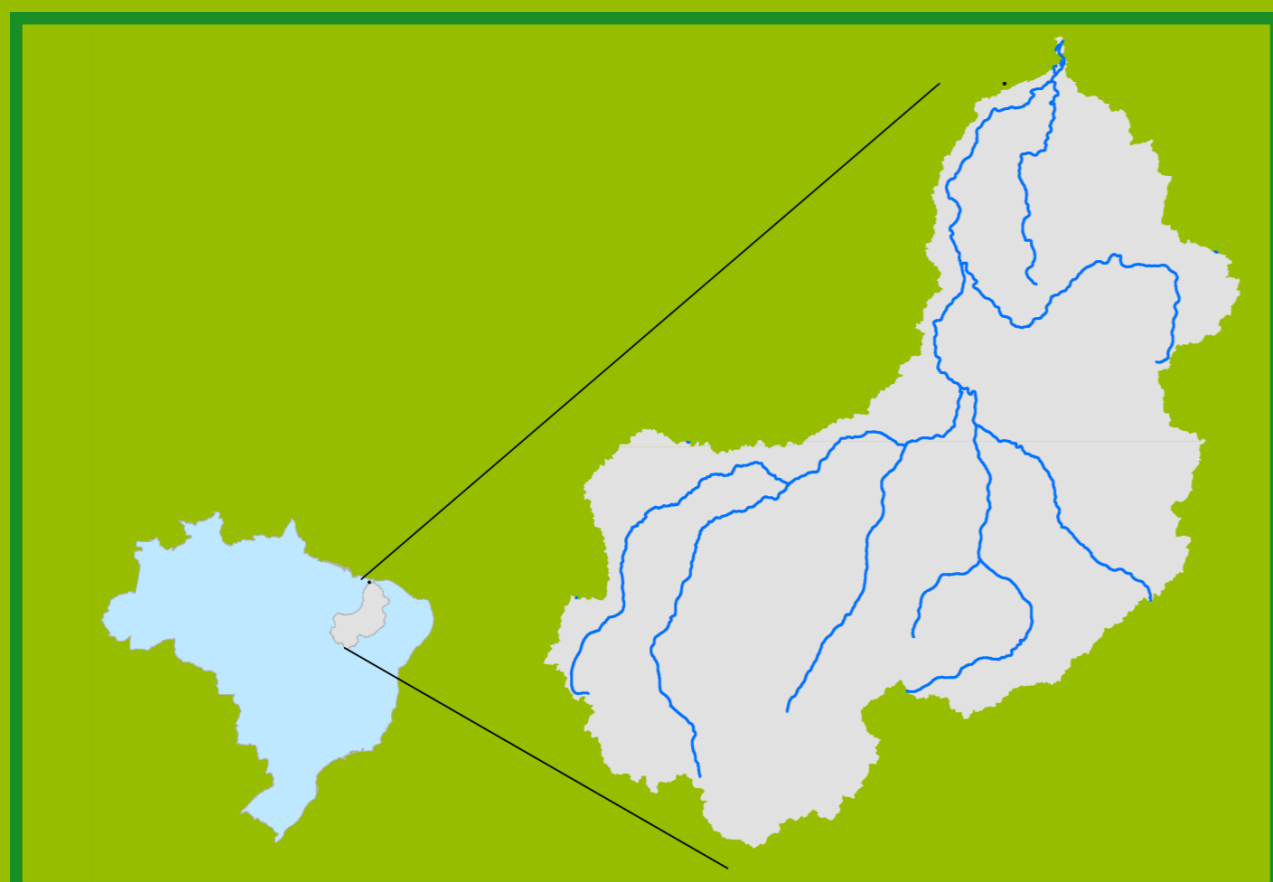


Acompanhamento da Bacia do Rio Parnaíba

Data do boletim
15/06/2023

Localização da bacia do Rio Parnaíba



Legenda:



Usina Hidrelétrica



Estação fluviométrica

Teresina-CHESF - 34690000

Data	Cota (m)	Vazão (m³/s)
11/06/2023	1,99	292
12/06/2023	2,02	302
13/06/2023	1,85	259
14/06/2023	1,77	239
15/06/2023	1,76	236

* Média do dia 15/06/23 até 07:45h

UHE Boa Esperança

Data	Vazão Afluente (m³/s)	Vazão Defluente (m³/s)	Volume Útil (%)
10/06/2023	267	267	97,86
11/06/2023	294	248	98,06
12/06/2023	248	248	98,06
13/06/2023	267	267	98,06
14/06/2023	293	258	98,22

Ribeiro Gonçalves - 34060000

Data	Cota (m)	Vazão (m³/s)
11/06/2023	2,86	150
12/06/2023	2,86	150
13/06/2023	2,86	150
14/06/2023	2,85	148
15/06/2023	2,85	148

* Média do dia 15/06/23 até 07:45h

Teresina



Rio Poti

Prata do Piauí - 34770000

Data	Cota (m)	Vazão (m³/s)
11/06/2023	0,49	5
12/06/2023	0,49	5
13/06/2023	0,48	5
14/06/2023	0,47	5
15/06/2023	0,46	5

* Média do dia 15/06/23 até 08:15h



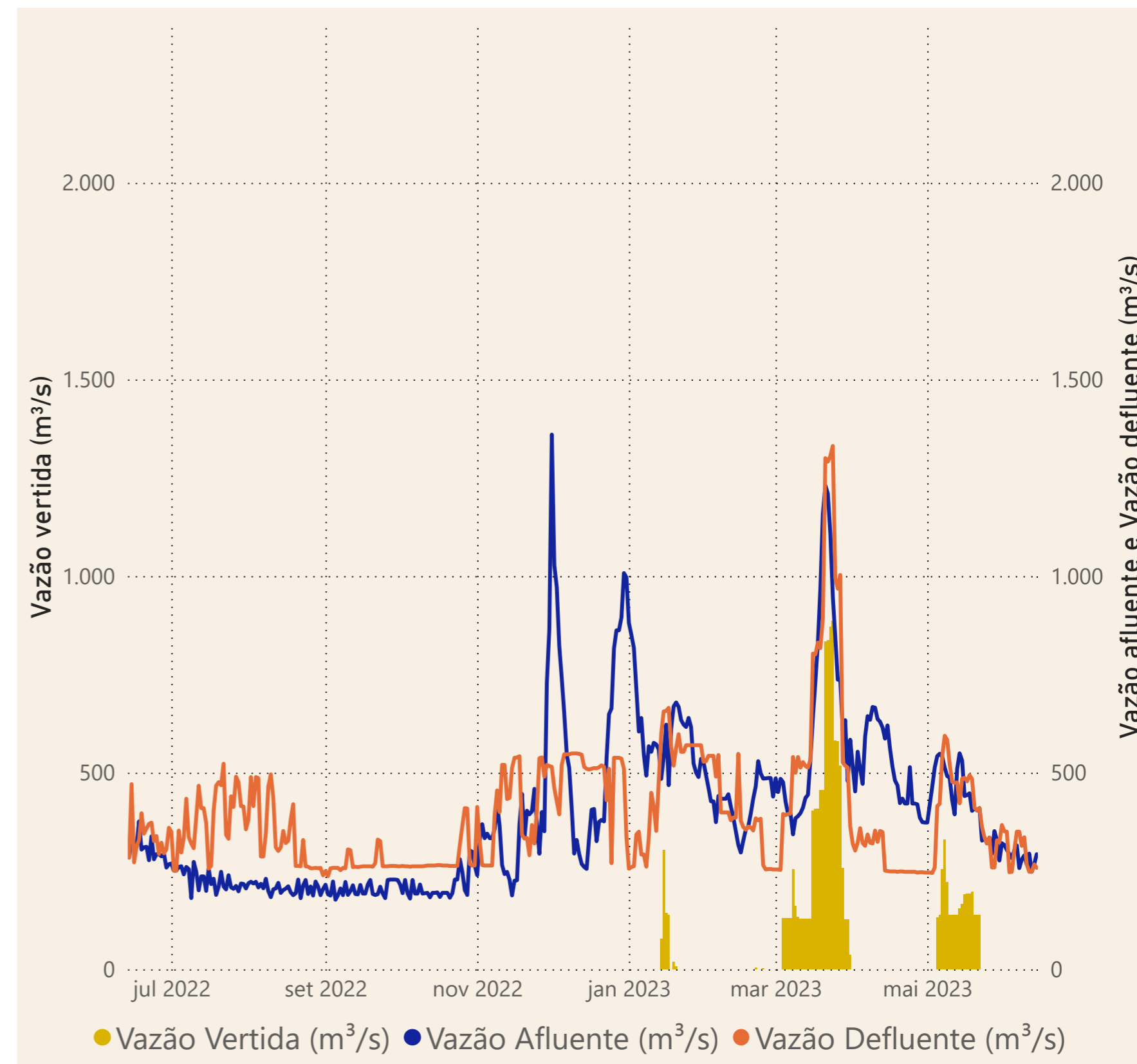
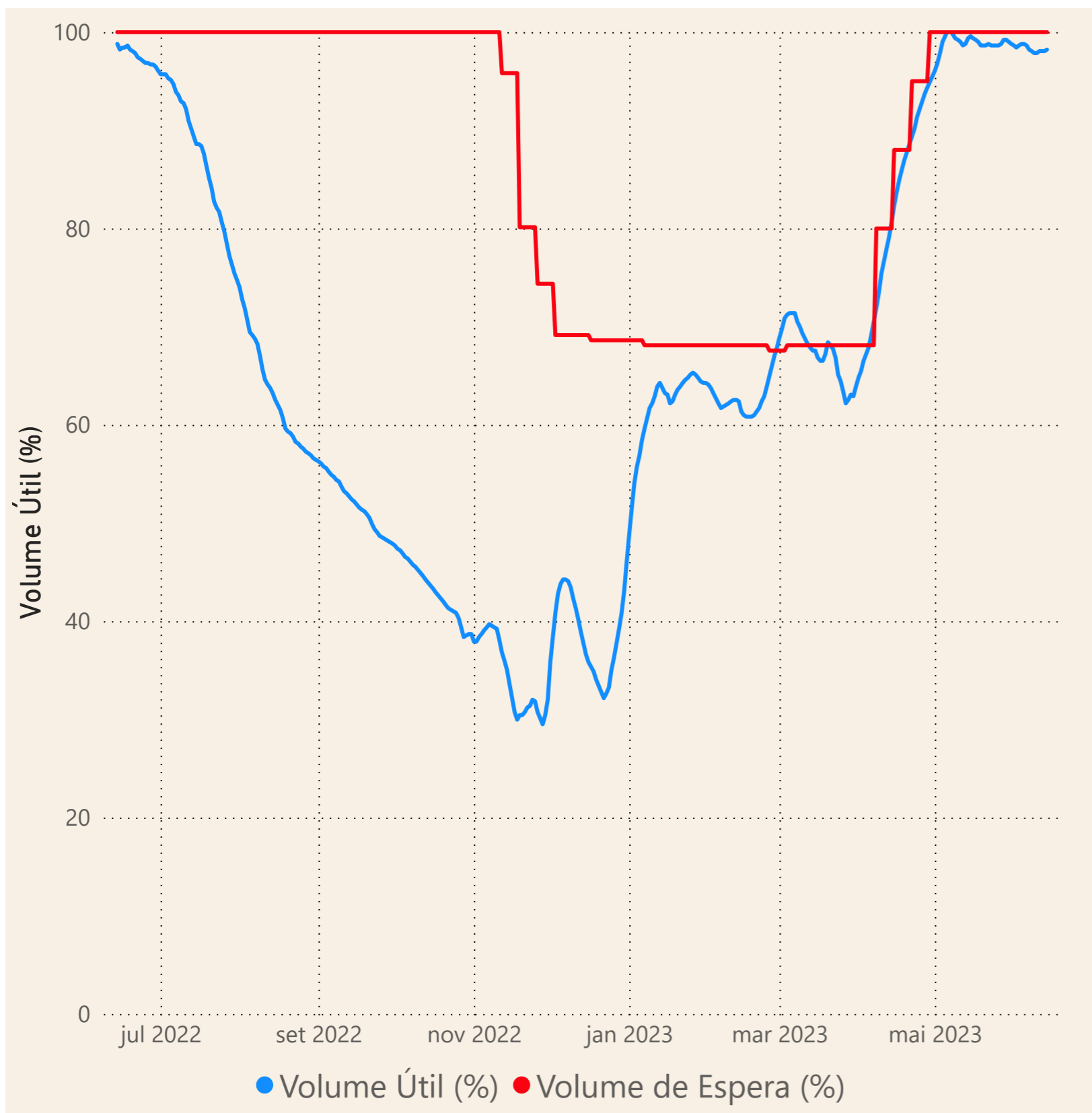
Rio Parnaíba



Fonte de dados: ONS e [HidroWeb](#)

Acompanhamento da Bacia do Rio Parnaíba

Operação da UHE Boa Esperança



Saiba mais sobre os termos técnicos da operação dos reservatórios no [Glossário do Sistema de Acompanhamento de Reservatórios - SAR da ANA](#)