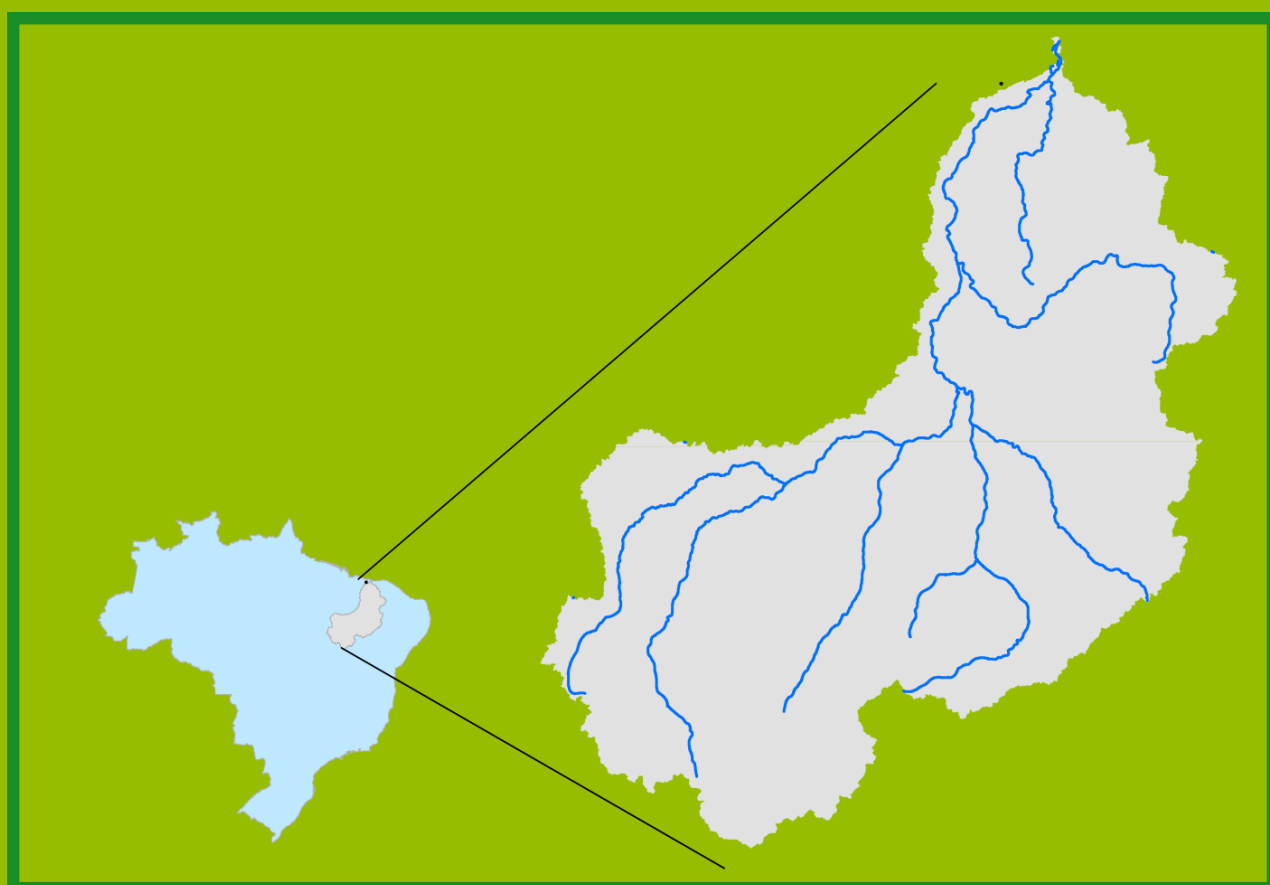


Acompanhamento da Bacia do Rio Parnaíba

Data do boletim
14/06/2023

Localização da bacia do Rio Parnaíba



Legenda:



Usina Hidrelétrica



Estação fluviométrica

Teresina-CHESF - 34690000

Data	Cota (m)	Vazão (m³/s)
10/06/2023	2,07	315
11/06/2023	1,99	292
12/06/2023	2,02	302
13/06/2023	1,86	260
14/06/2023	1,78	241

* Média do dia 14/06/23 até 08:45h

UHE Boa Esperança

Data	Vazão Afluente (m³/s)	Vazão Defluente (m³/s)	Volume Útil (%)
09/06/2023	290	336	97,86
10/06/2023	267	267	97,86
11/06/2023	294	248	98,06
12/06/2023	248	248	98,06
13/06/2023	234	280	97,86

Ribeiro Gonçalves - 34060000

Data	Cota (m)	Vazão (m³/s)
10/06/2023	2,86	150
11/06/2023	2,86	150
12/06/2023	2,86	150
13/06/2023	2,86	150
14/06/2023	2,85	148

* Média do dia 14/06/23 até 08:45h

Teresina



Rio Poti

Prata do Piauí - 34770000

Data	Cota (m)	Vazão (m³/s)
10/06/2023	0,49	5
11/06/2023	0,49	5
12/06/2023	0,49	5
13/06/2023	0,48	5
14/06/2023	0,47	5

* Média do dia 14/06/23 até 08:15h



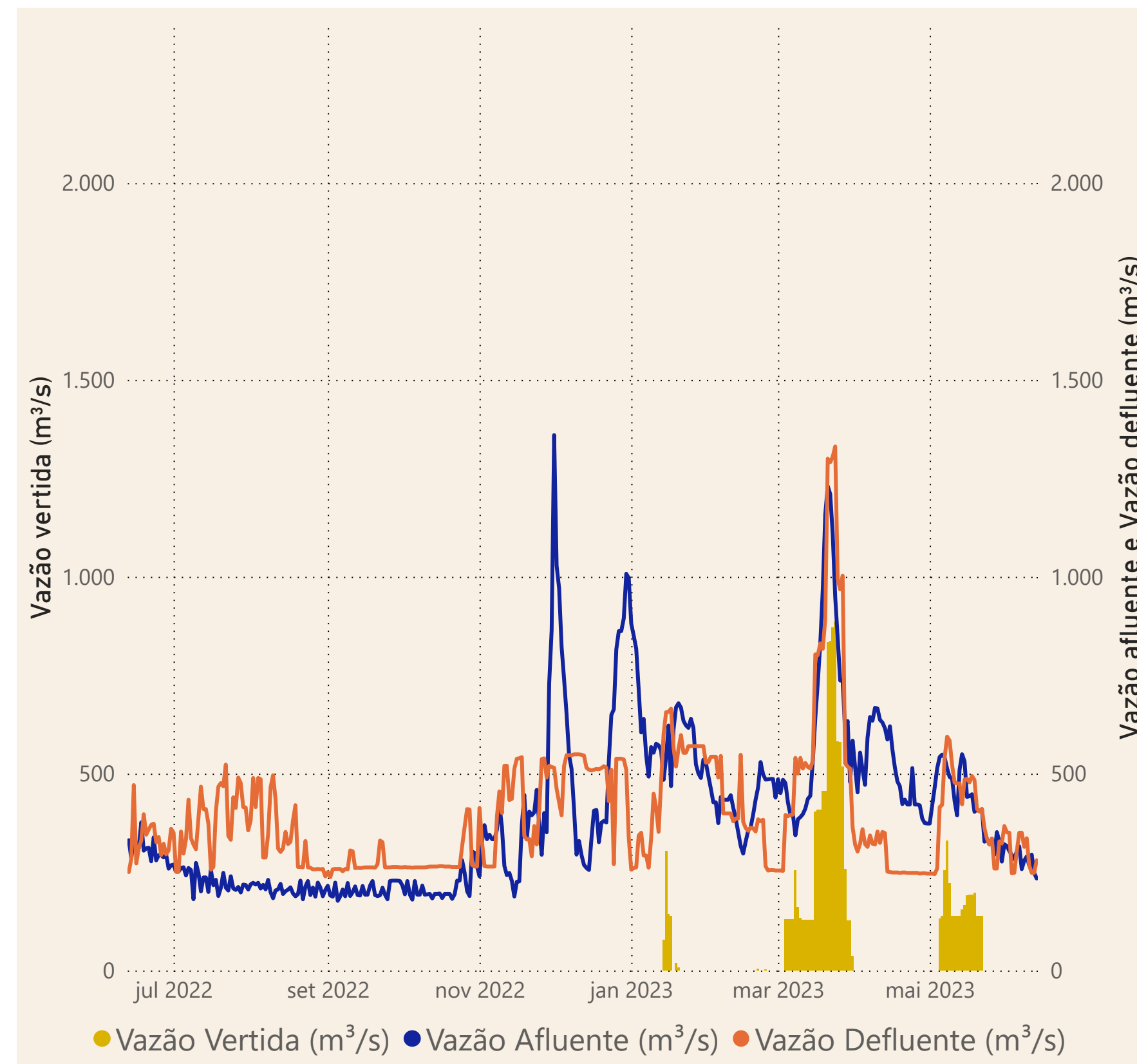
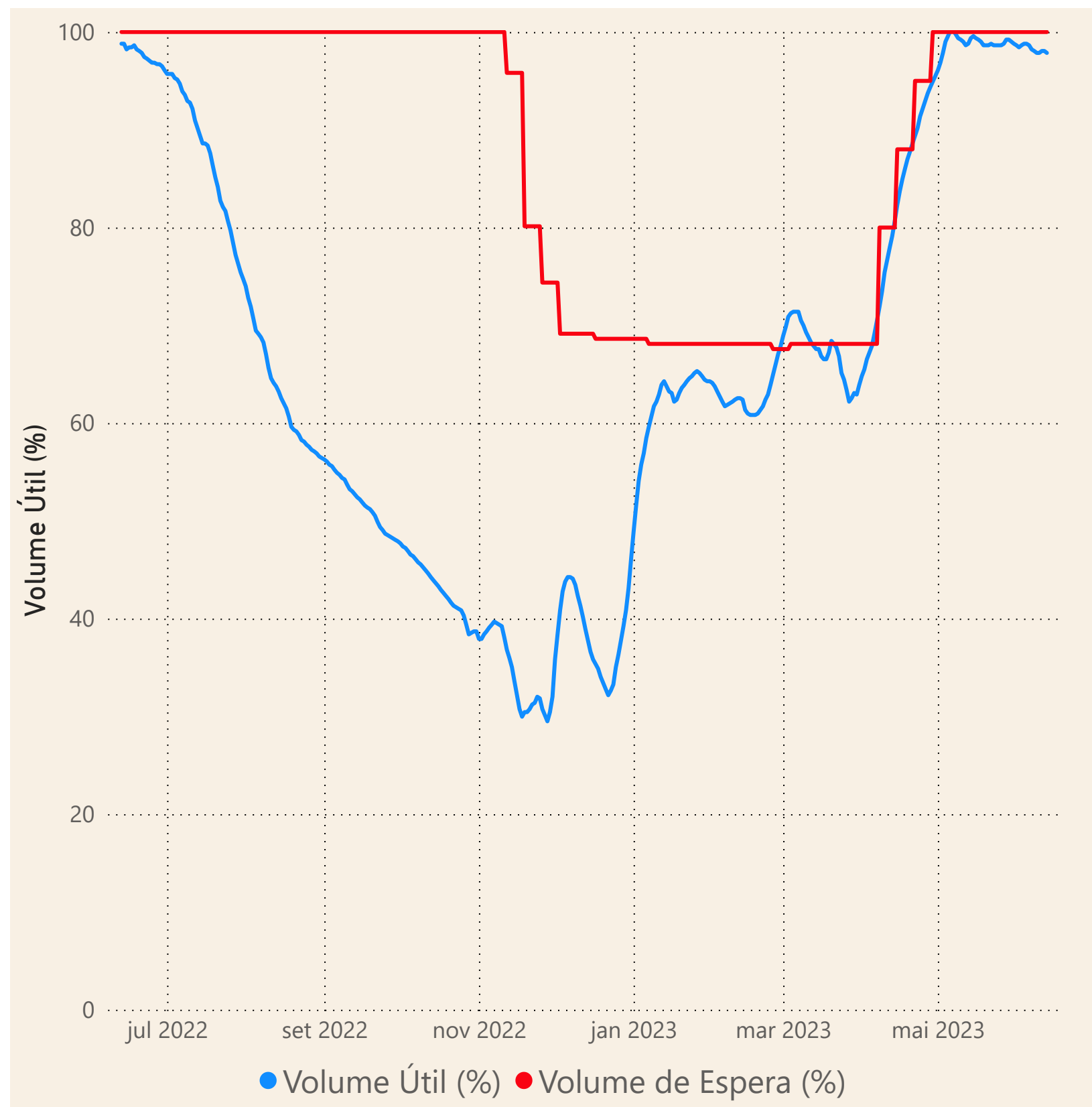
Rio Parnaíba



Fonte de dados: ONS e [HidroWeb](#)

Acompanhamento da Bacia do Rio Parnaíba

Operação da UHE Boa Esperança



Saiba mais sobre os termos técnicos da operação dos reservatórios no [Glossário do Sistema de Acompanhamento de Reservatórios - SAR da ANA](#)