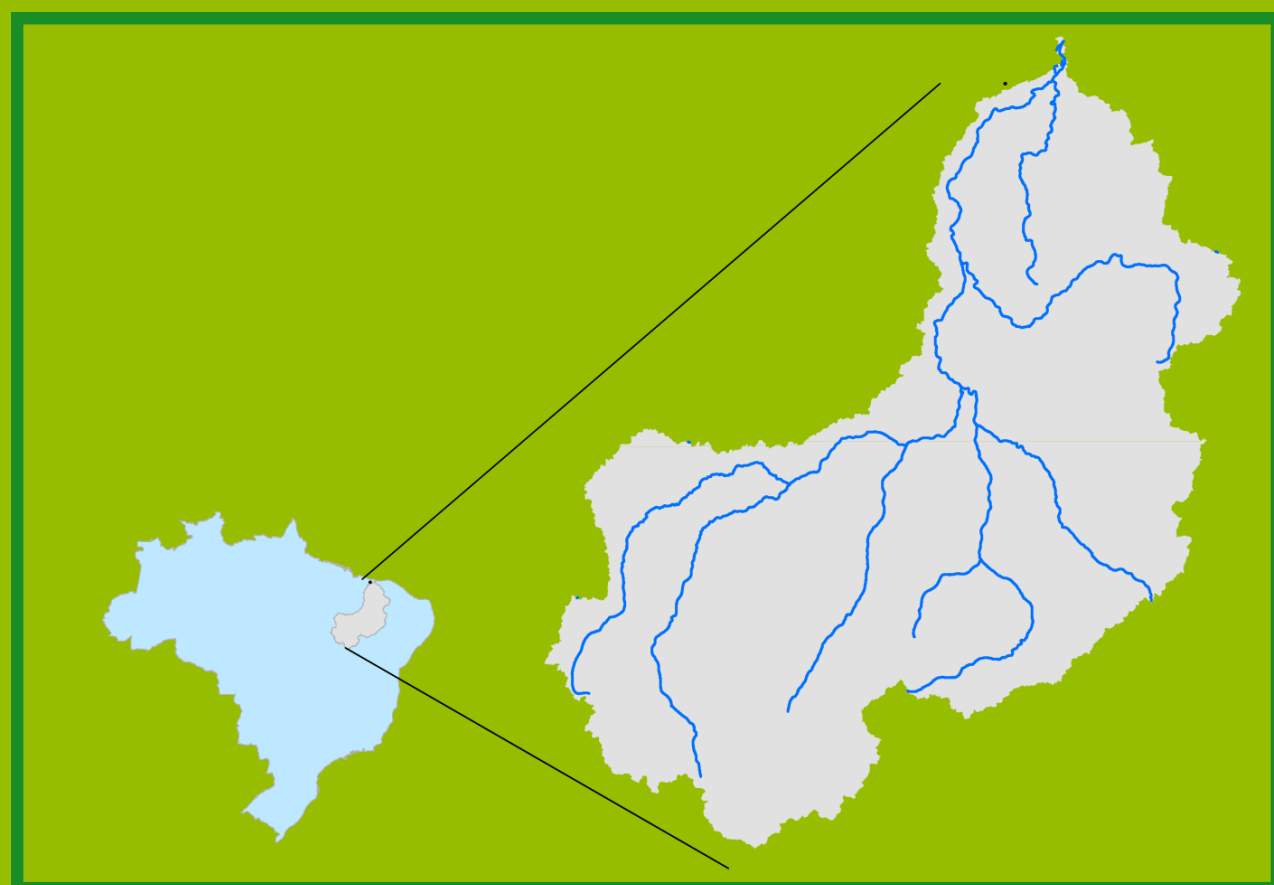


Acompanhamento da Bacia do Rio Parnaíba

Data do boletim
12/06/2023

Localização da bacia do Rio Parnaíba



Legenda:



Usina Hidrelétrica



Estação fluviométrica

Teresina-CHESF - 34690000

Data	Cota (m)	Vazão (m³/s)
08/06/2023	1,88	266
09/06/2023	2,05	310
10/06/2023	2,07	315
11/06/2023	1,99	292
12/06/2023	2,01	297

* Média do dia 12/06/23 até 08:45h

UHE Boa Esperança

Data	Vazão Afluente (m³/s)	Vazão Defluente (m³/s)	Volume Útil (%)
07/06/2023	257	350	98,22
08/06/2023	279	314	98,06
09/06/2023	290	336	97,86
10/06/2023	267	267	97,86
11/06/2023	294	248	98,06

Ribeiro Gonçalves - 34060000

Data	Cota (m)	Vazão (m³/s)
08/06/2023	2,87	151
09/06/2023	2,87	151
10/06/2023	2,86	150
11/06/2023	2,86	150
12/06/2023	2,86	150

* Média do dia 12/06/23 até 08:45h

Teresina



Rio Poti

Prata do Piauí - 34770000

Data	Cota (m)	Vazão (m³/s)
08/06/2023	0,49	5
09/06/2023	0,49	5
10/06/2023	0,49	5
11/06/2023	0,49	5
12/06/2023	0,49	5

* Média do dia 12/06/23 até 09:15h



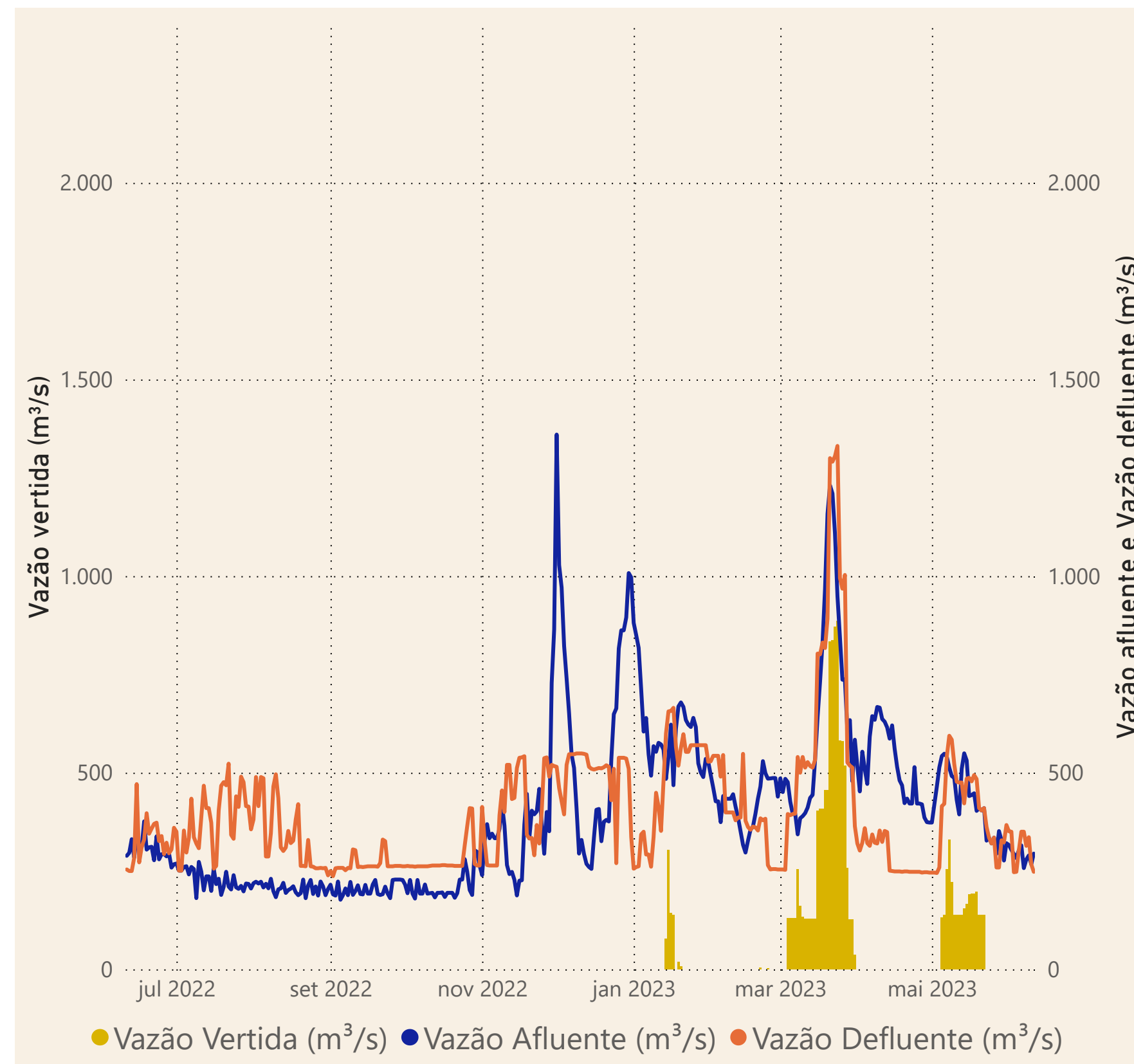
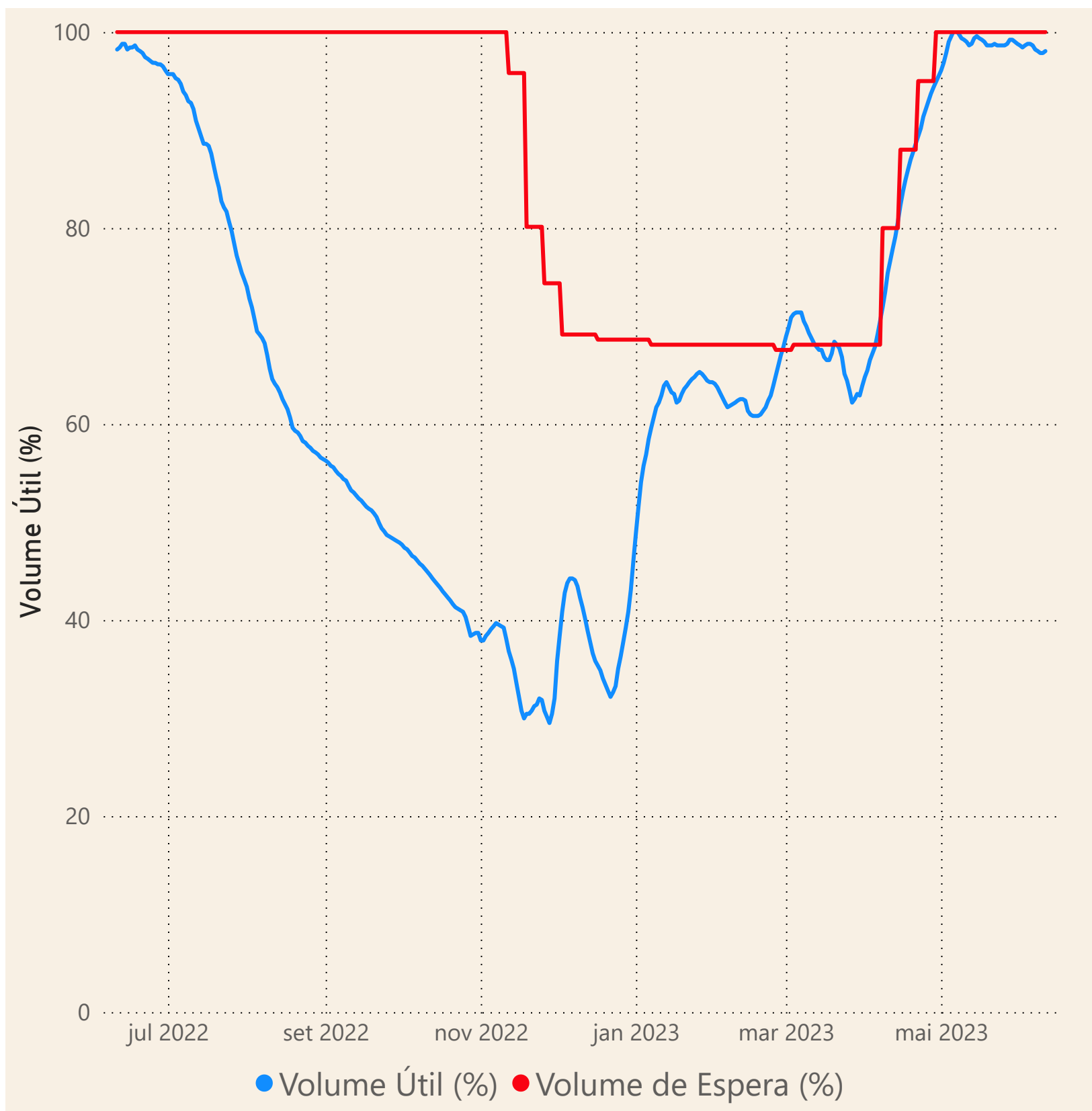
Rio Parnaíba



Fonte de dados: ONS e [HidroWeb](#)

Acompanhamento da Bacia do Rio Parnaíba

Operação da UHE Boa Esperança



Saiba mais sobre os termos técnicos da operação dos reservatórios no [Glossário do Sistema de Acompanhamento de Reservatórios - SAR da ANA](#)

Fonte de dados: ONS