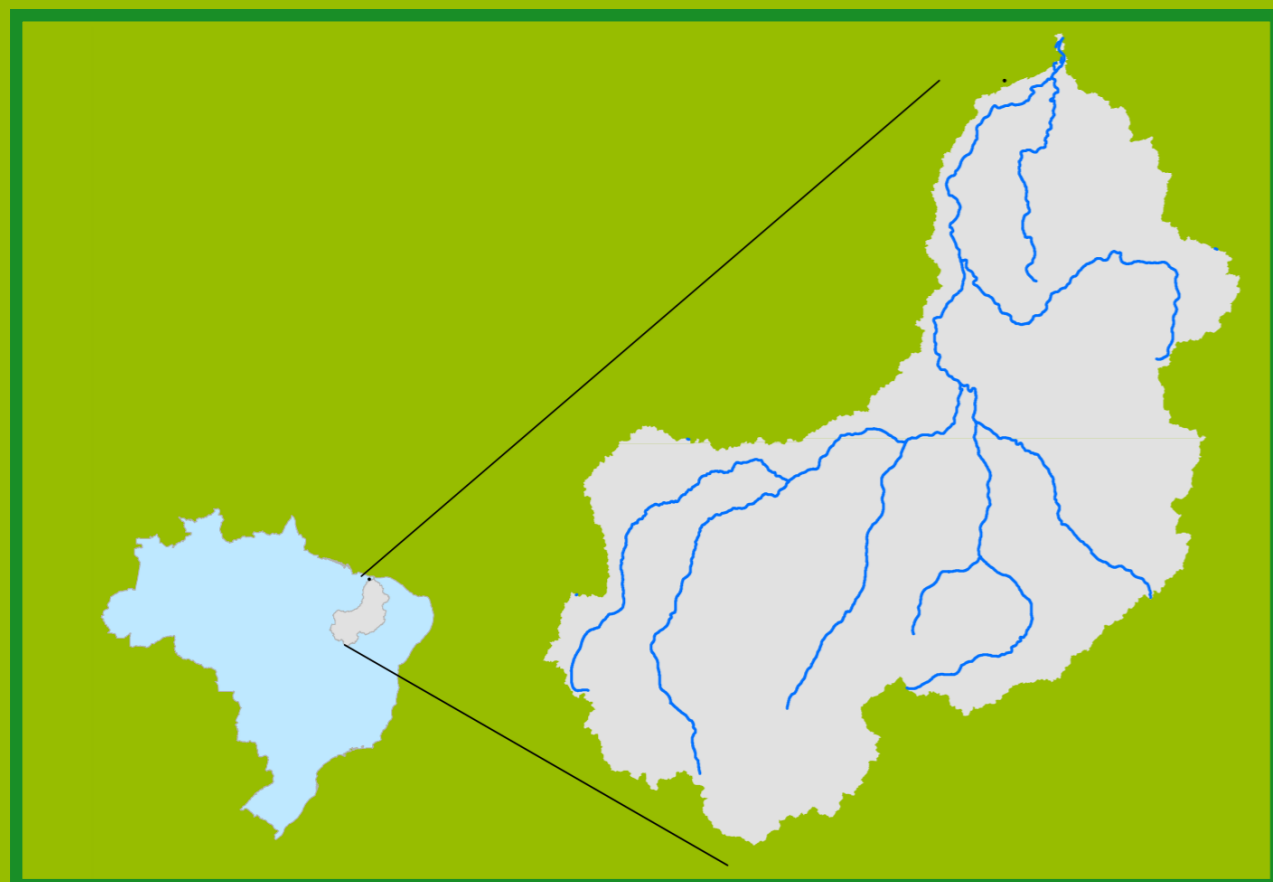


# Acompanhamento da Bacia do Rio Parnaíba

Data do boletim  
**07/06/2023**

## Localização da bacia do Rio Parnaíba



Legenda:



Usina Hidrelétrica



Estação fluviométrica

### Teresina-CHESF - 34690000

Data	Cota (m)	Vazão (m³/s)
03/06/2023	2,11	325
04/06/2023	2,11	324
05/06/2023	2,09	320
06/06/2023	1,87	263
07/06/2023	1,80	246

\* Média do dia 07/06/23 até 08:45h

### UHE Boa Esperança

Data	Vazão Afluente (m³/s)	Vazão Defluente (m³/s)	Volume Útil (%)
02/06/2023	304	350	98,43
03/06/2023	293	247	98,64
04/06/2023	283	248	98,80
05/06/2023	303	303	98,80
06/06/2023	271	306	98,64

### Ribeiro Gonçalves - 34060000

Data	Cota (m)	Vazão (m³/s)
03/06/2023	2,88	153
04/06/2023	2,88	153
05/06/2023	2,89	154
06/06/2023	2,88	153
07/06/2023	2,87	152

\* Média do dia 07/06/23 até 08:45h

### Teresina



Rio Poti


### Prata do Piauí - 34770000

Data	Cota (m)	Vazão (m³/s)
03/06/2023	0,58	7
04/06/2023	0,56	7
05/06/2023	0,54	6
06/06/2023	0,52	6
07/06/2023	0,51	6

\* Média do dia 07/06/23 até 08:15h



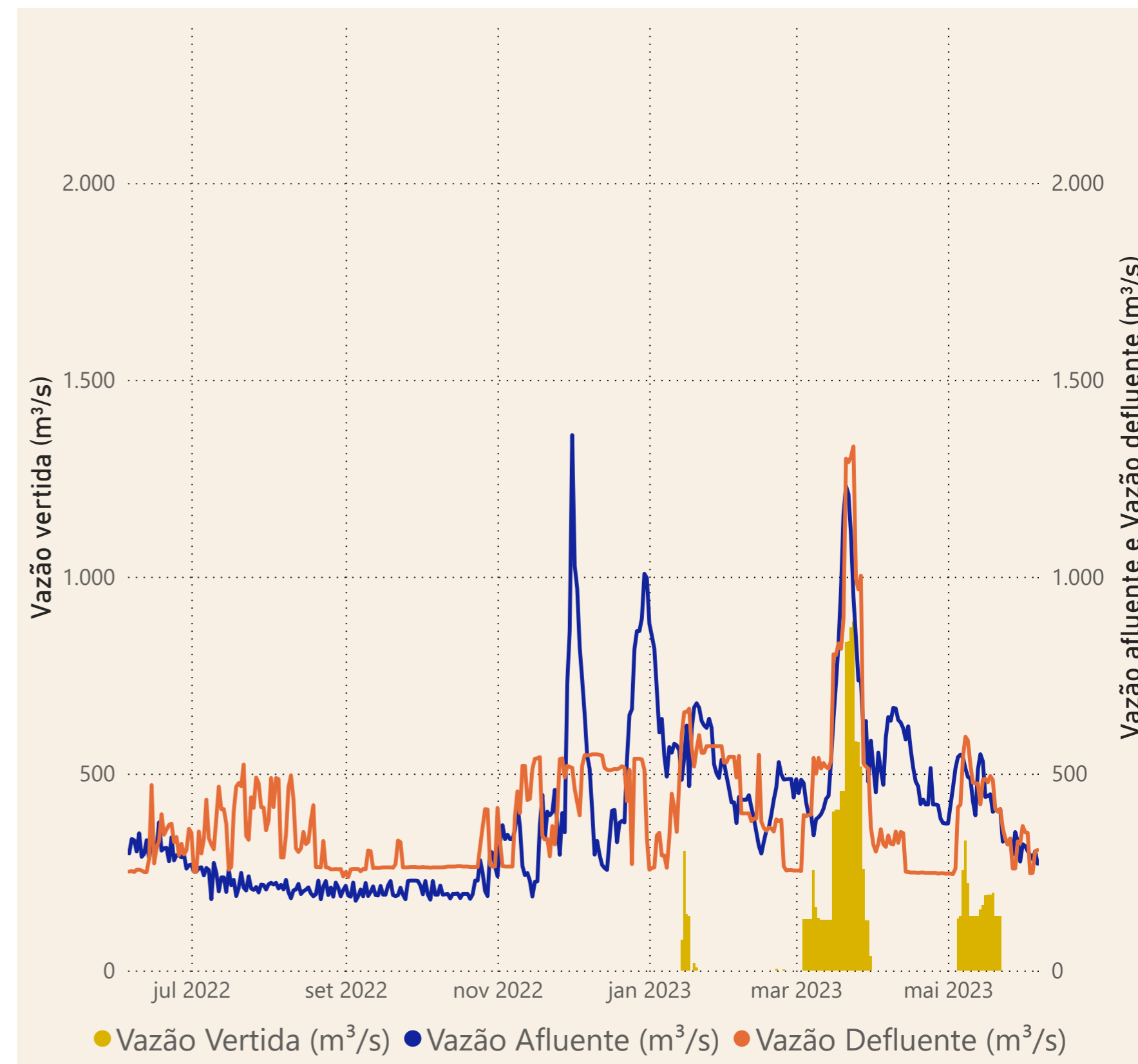
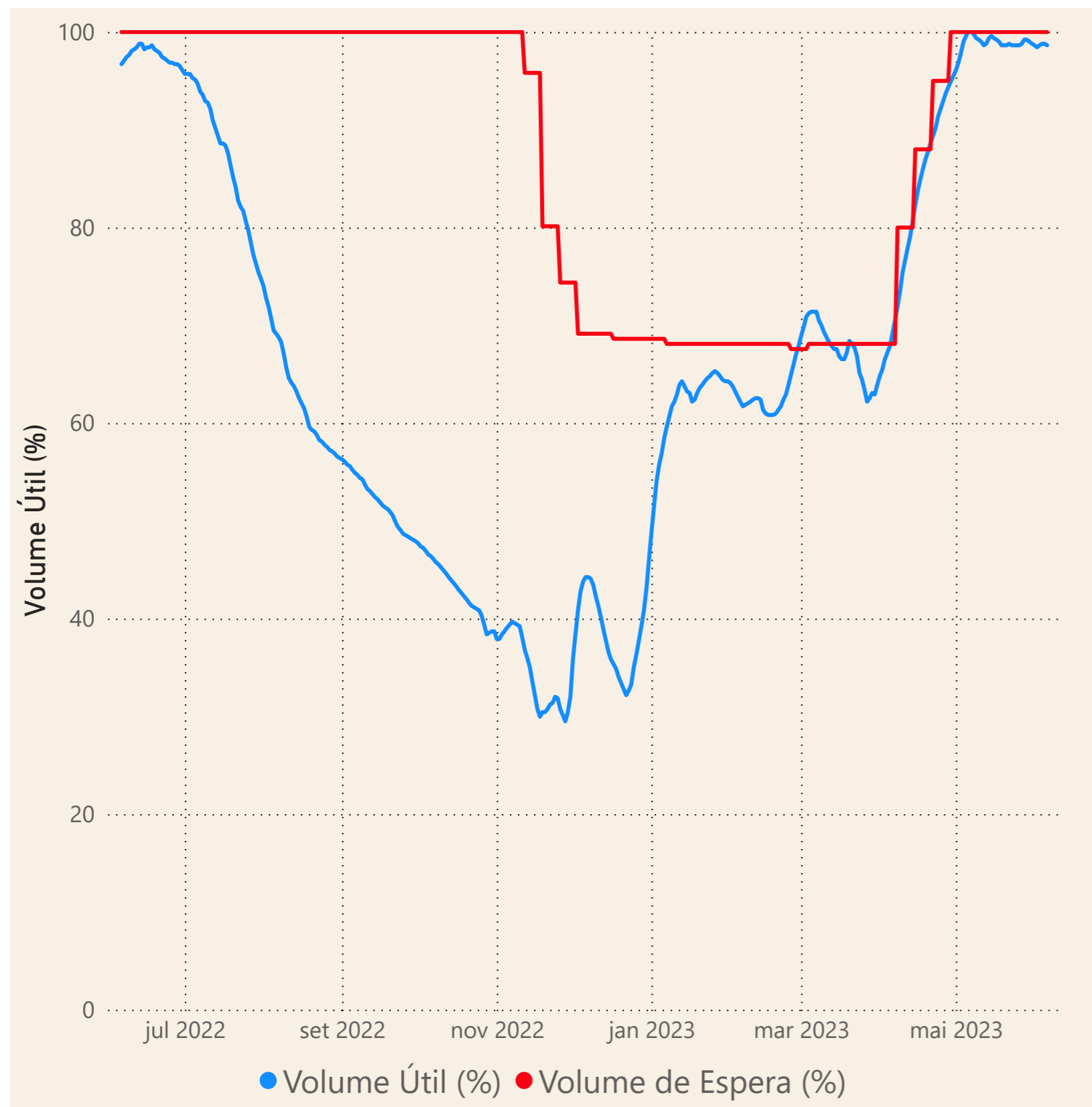
Rio Parnaíba



Fonte de dados: ONS e [HidroWeb](#)

# Acompanhamento da Bacia do Rio Parnaíba

## Operação da UHE Boa Esperança



**Saiba mais** sobre os termos técnicos da operação dos reservatórios no [Glossário do Sistema de Acompanhamento de Reservatórios - SAR da ANA](#)