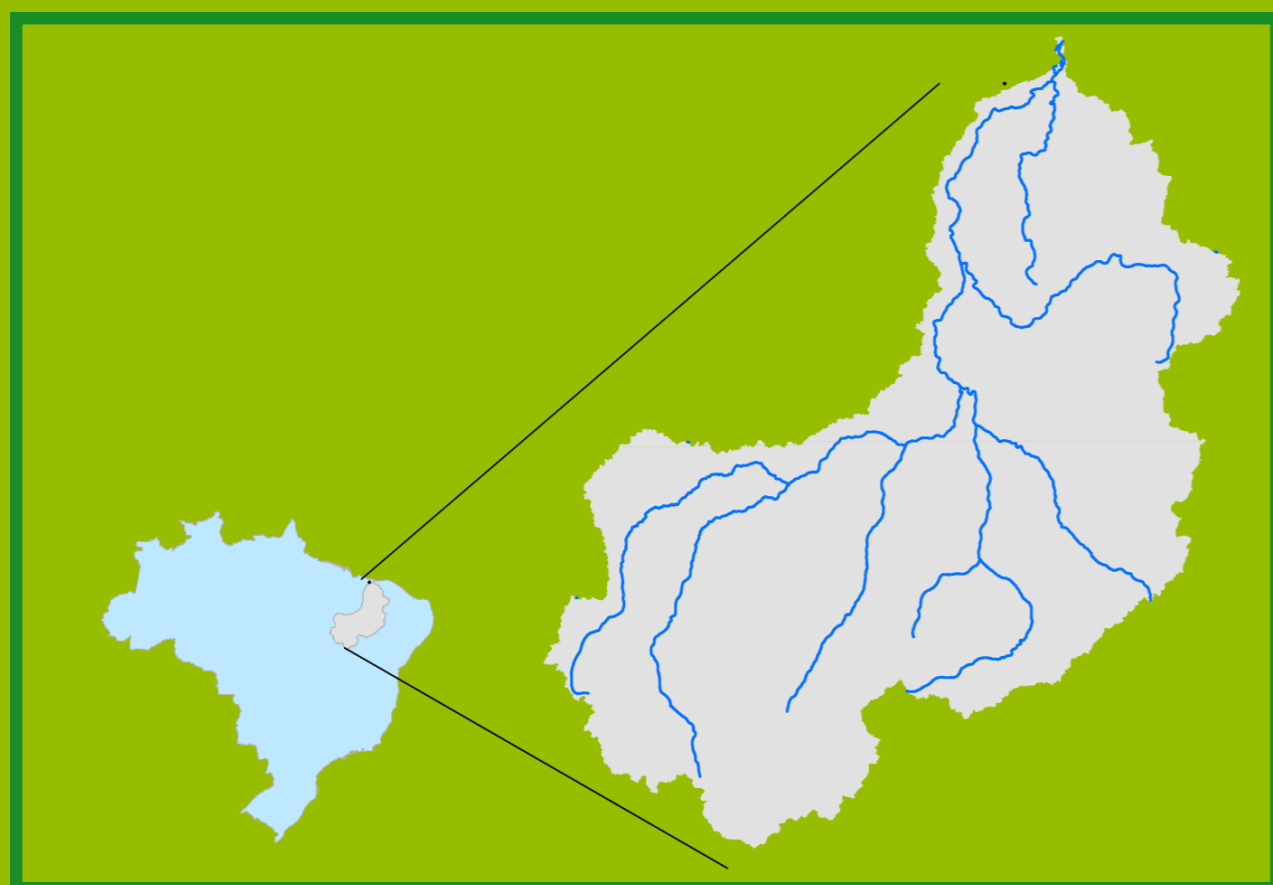


Acompanhamento da Bacia do Rio Parnaíba

Data do boletim
06/06/2023

Localização da bacia do Rio Parnaíba



Legenda:



Usina Hidrelétrica



Estação fluviométrica

Teresina-CHESF - 34690000

Data	Cota (m)	Vazão (m³/s)
02/06/2023	2,08	317
03/06/2023	2,11	325
04/06/2023	2,11	324
05/06/2023	2,09	320
06/06/2023	1,93	278

* Média do dia 06/06/23 até 07:45h

UHE Boa Esperança

Data	Vazão Afluente (m³/s)	Vazão Defluente (m³/s)	Volume Útil (%)
01/06/2023	316	351	98,64
02/06/2023	304	350	98,43
03/06/2023	293	247	98,64
04/06/2023	283	248	98,80
05/06/2023	303	303	98,80

Ribeiro Gonçalves - 34060000

Data	Cota (m)	Vazão (m³/s)
02/06/2023	2,88	153
03/06/2023	2,88	153
04/06/2023	2,88	153
05/06/2023	2,89	154
06/06/2023	2,88	153

* Média do dia 06/06/23 até 07:45h

Teresina



Rio Poti

Prata do Piauí - 34770000

Data	Cota (m)	Vazão (m³/s)
02/06/2023	0,62	8
03/06/2023	0,58	7
04/06/2023	0,56	7
05/06/2023	0,54	6
06/06/2023	0,51	6

* Média do dia 06/06/23 até 08:15h



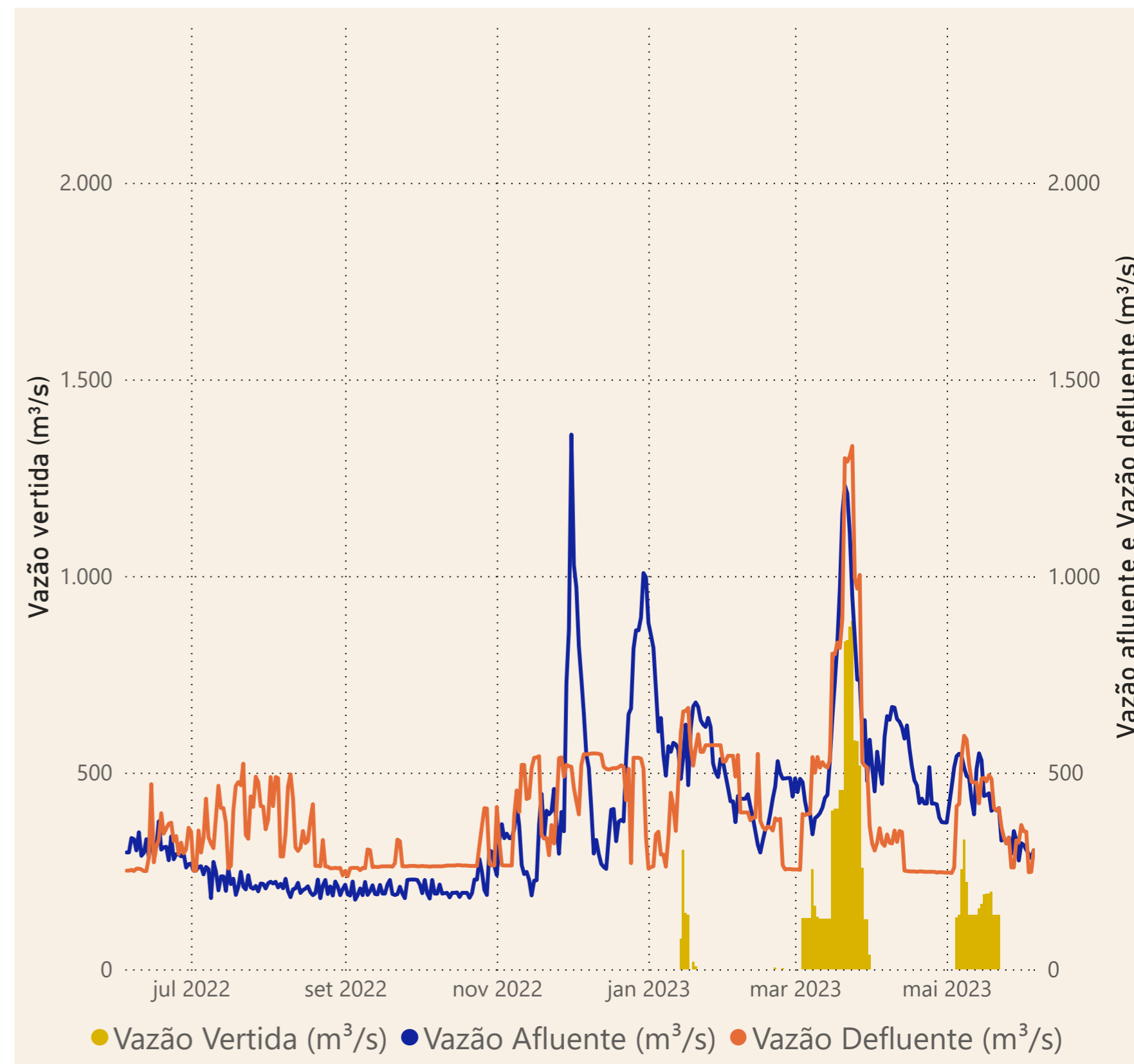
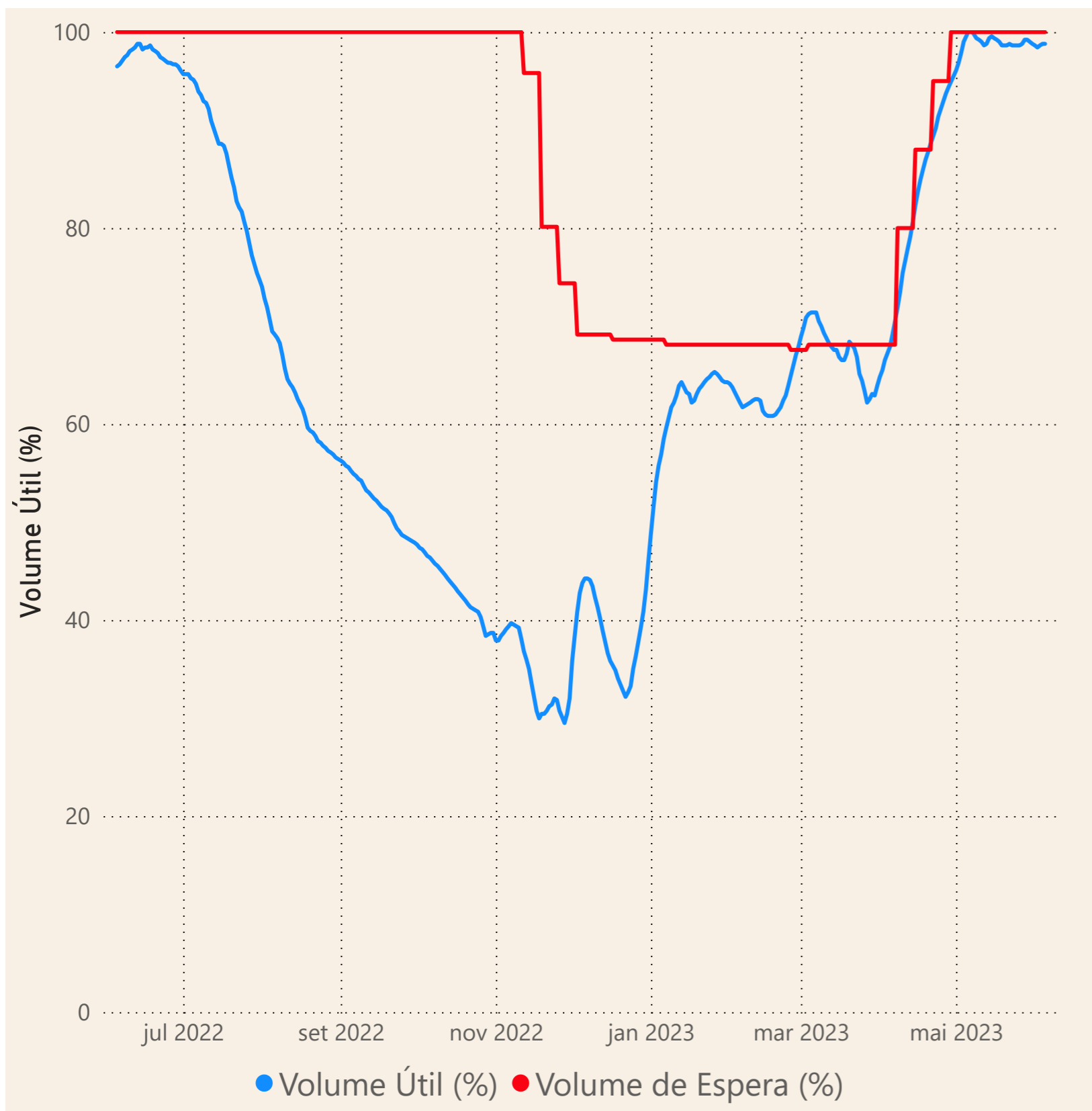
Rio Parnaíba



Fonte de dados: ONS e [HidroWeb](#)

Acompanhamento da Bacia do Rio Parnaíba

Operação da UHE Boa Esperança



Saiba mais sobre os termos técnicos da operação dos reservatórios no [Glossário do Sistema de Acompanhamento de Reservatórios - SAR da ANA](#)

Fonte de dados: ONS