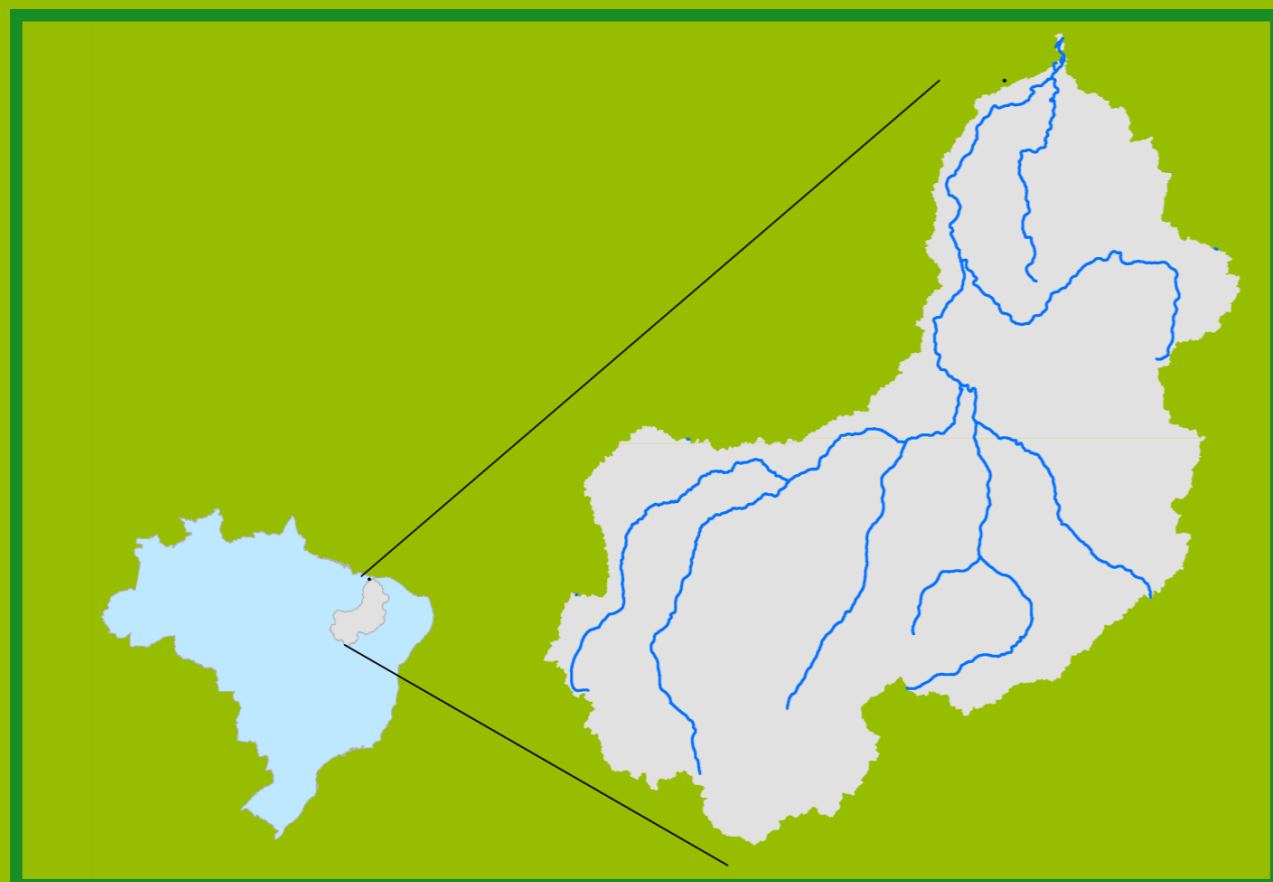


# Acompanhamento da Bacia do Rio Parnaíba

Data do boletim  
**05/06/2023**

## Localização da bacia do Rio Parnaíba



Legenda:



Usina Hidrelétrica



Estação fluviométrica

### Teresina-CHESF - 34690000

Data	Cota (m)	Vazão (m³/s)
01/06/2023	2,03	304
02/06/2023	2,08	317
03/06/2023	2,11	325
04/06/2023	2,11	324
05/06/2023	2,10	322

\* Média do dia 05/06/23 até 09:45h

### UHE Boa Esperança

Data	Vazão Afluente (m³/s)	Vazão Defluente (m³/s)	Volume Útil (%)
31/05/2023	321	367	98,80
01/06/2023	316	351	98,64
02/06/2023	304	350	98,43
03/06/2023	293	247	98,64
04/06/2023	283	248	98,80

### Ribeiro Gonçalves - 34060000

Data	Cota (m)	Vazão (m³/s)
01/06/2023	2,89	154
02/06/2023	2,88	153
03/06/2023	2,88	153
04/06/2023	2,88	153
05/06/2023	2,89	154

\* Média do dia 05/06/23 até 09:45h

### Teresina



Rio Poti

### Prata do Piauí - 34770000

Data	Cota (m)	Vazão (m³/s)
01/06/2023	0,62	8
02/06/2023	0,62	8
03/06/2023	0,58	7
04/06/2023	0,56	7
05/06/2023	0,54	7

\* Média do dia 05/06/23 até 10:15h



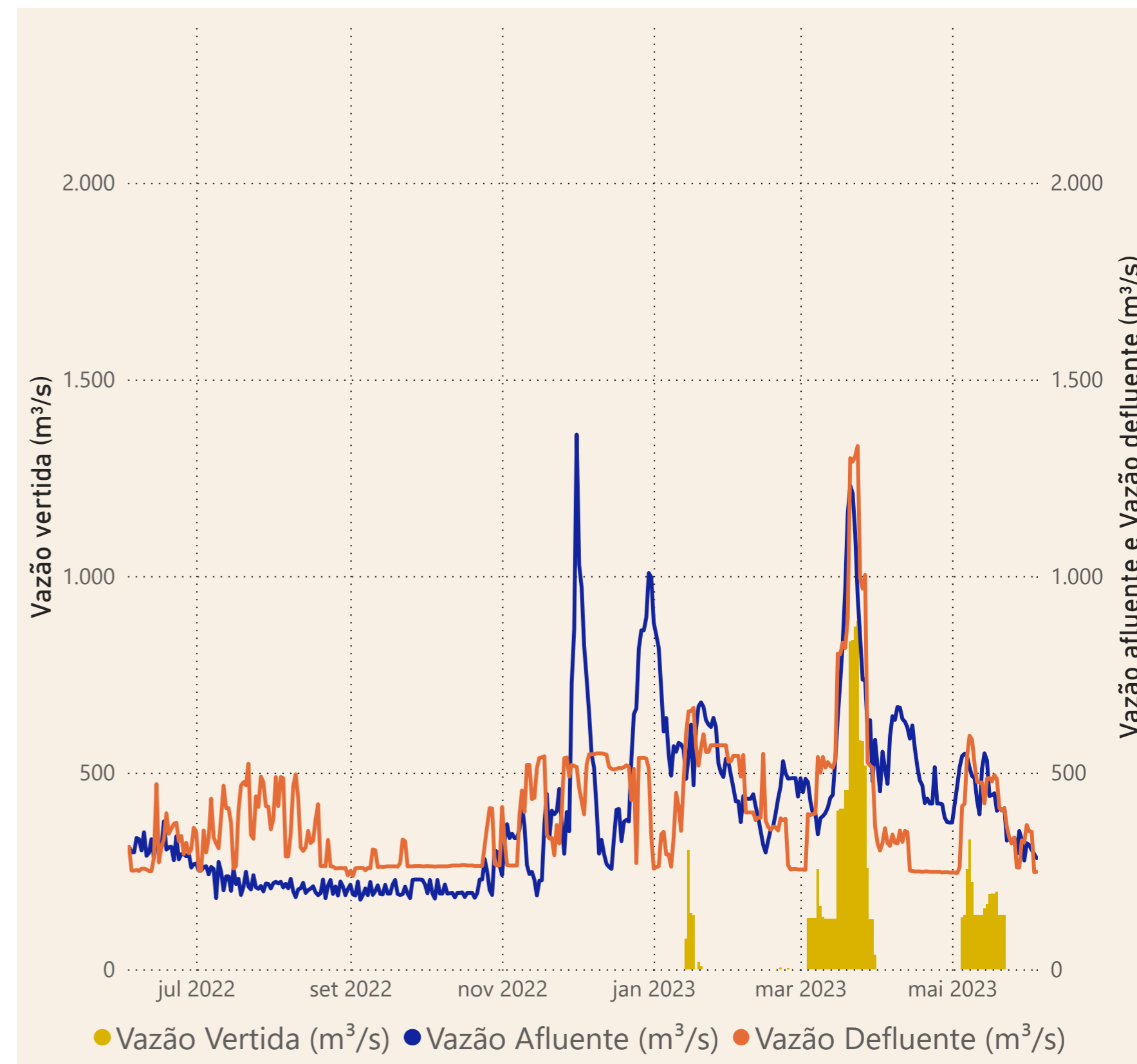
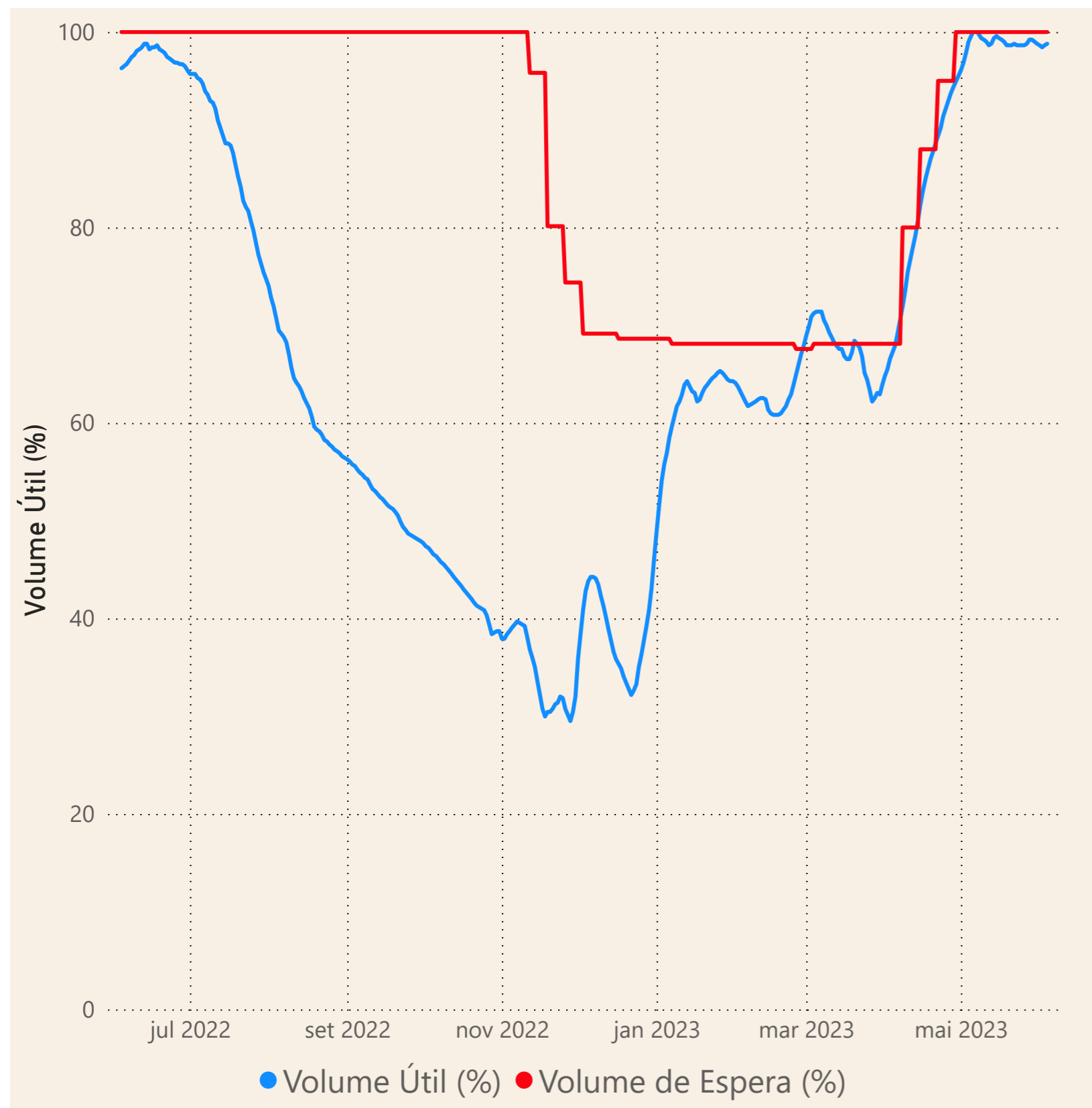
Rio Parnaíba



Fonte de dados: ONS e [HidroWeb](#)

# Acompanhamento da Bacia do Rio Parnaíba

## Operação da UHE Boa Esperança



**Saiba mais** sobre os termos técnicos da operação dos reservatórios no [Glossário do Sistema de Acompanhamento de Reservatórios - SAR da ANA](#)

Fonte de dados: ONS