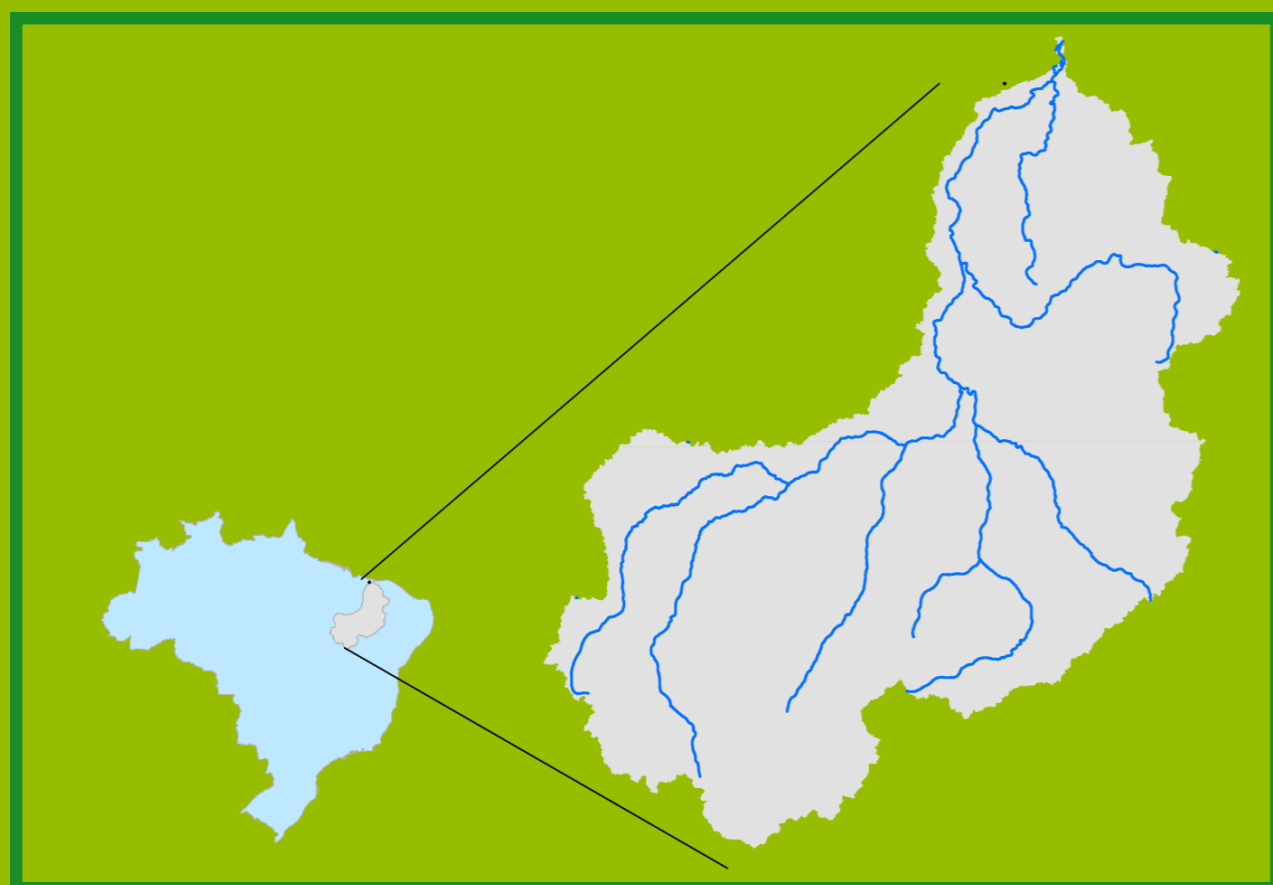


Acompanhamento da Bacia do Rio Parnaíba

Data do boletim
02/06/2023

Localização da bacia do Rio Parnaíba



Legenda:



Usina Hidrelétrica



Estação fluviométrica

Teresina-CHESF - 34690000

Data	Cota (m)	Vazão (m³/s)
29/05/2023	2,16	338
30/05/2023	1,93	277
31/05/2023	1,86	260
01/06/2023	2,03	304
02/06/2023	2,07	313

* Média do dia 02/06/23 até 07:45h

UHE Boa Esperança

Data	Vazão Afluente (m³/s)	Vazão Defluente (m³/s)	Volume Útil (%)
28/05/2023	352	259	99,22
29/05/2023	328	328	99,22
30/05/2023	277	323	99,01
31/05/2023	321	367	98,80
01/06/2023	316	351	98,64

Ribeiro Gonçalves - 34060000

Data	Cota (m)	Vazão (m³/s)
29/05/2023	2,90	156
30/05/2023	2,89	155
31/05/2023	2,89	154
01/06/2023	2,89	154
02/06/2023	2,88	153

* Média do dia 02/06/23 até 08:45h

Teresina



Rio Poti

Prata do Piauí - 34770000

Data	Cota (m)	Vazão (m³/s)
29/05/2023	0,68	10
30/05/2023	0,66	9
31/05/2023	0,63	9
01/06/2023	0,62	8
02/06/2023	0,62	8

* Média do dia 02/06/23 até 08:15h



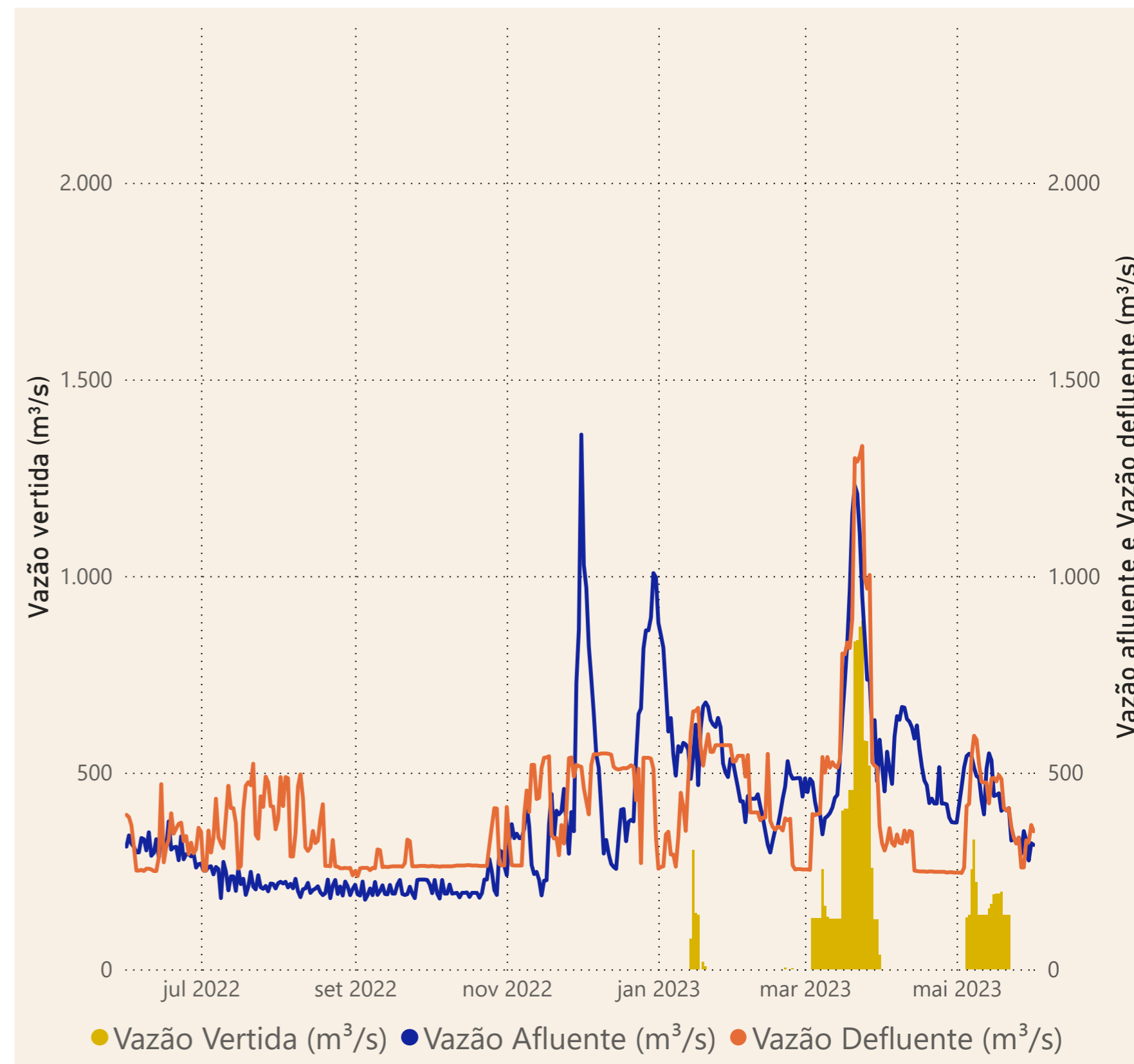
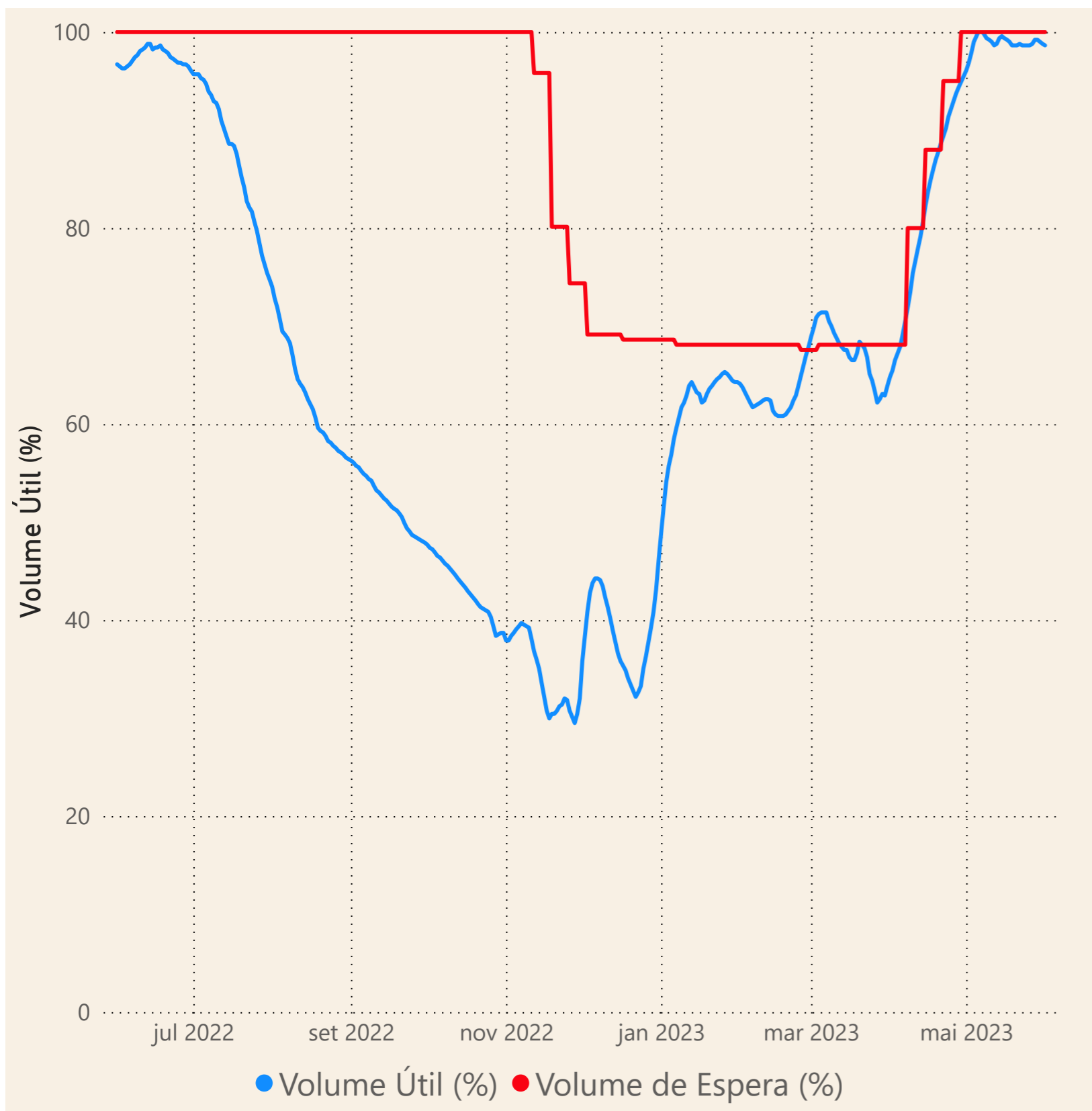
Rio Parnaíba



Fonte de dados: ONS e [HidroWeb](#)

Acompanhamento da Bacia do Rio Parnaíba

Operação da UHE Boa Esperança



Saiba mais sobre os termos técnicos da operação dos reservatórios no [Glossário do Sistema de Acompanhamento de Reservatórios - SAR da ANA](#)

Fonte de dados: ONS