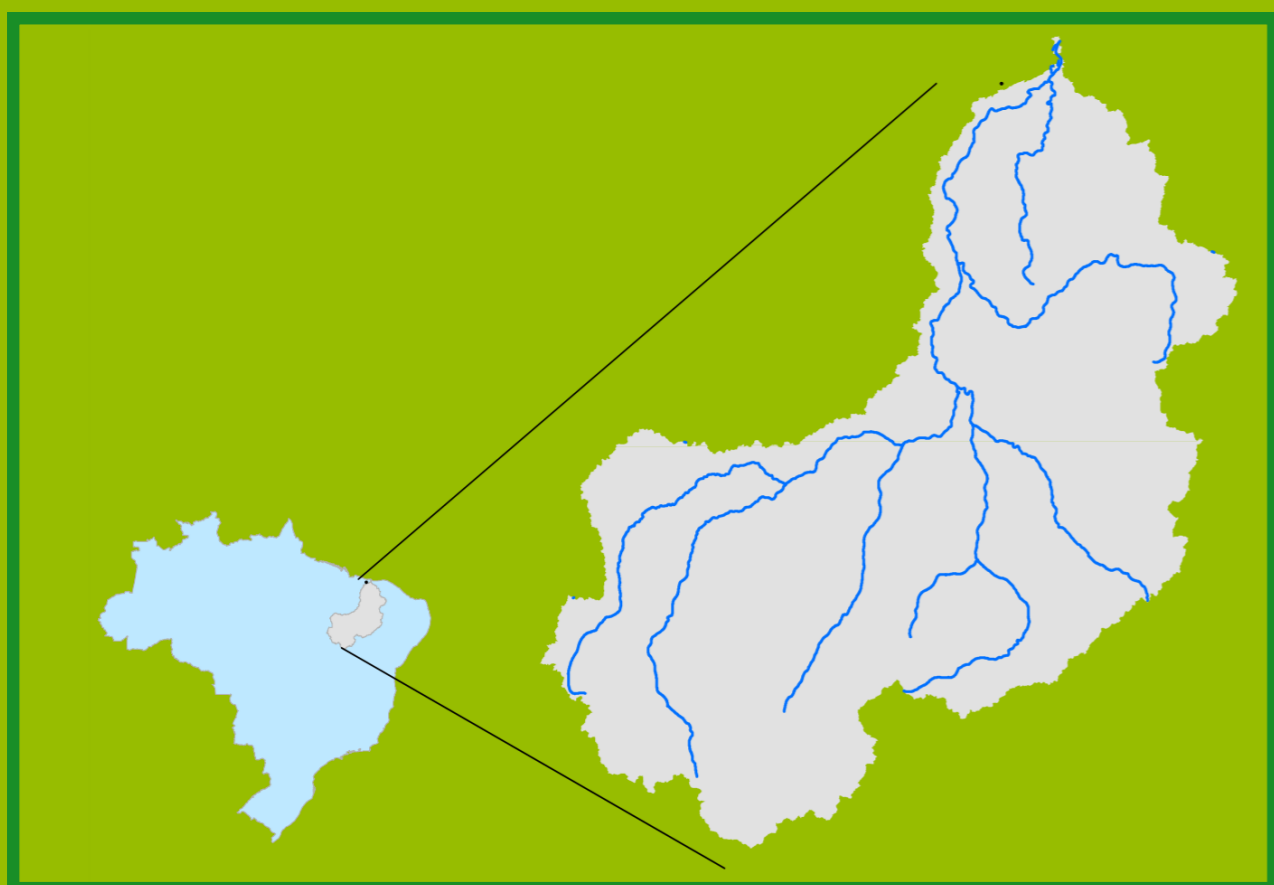


Acompanhamento da Bacia do Rio Parnaíba

Data do boletim
01/06/2023

Localização da bacia do Rio Parnaíba



Legenda:



Usina Hidrelétrica



Estação fluviométrica

Teresina-CHESF - 34690000

| Data | Cota (m) | Vazão (m ³ /s) |
|------------|----------|---------------------------|
| 28/05/2023 | 2,14 | 333 |
| 29/05/2023 | 2,16 | 338 |
| 30/05/2023 | 1,93 | 277 |
| 31/05/2023 | 1,86 | 260 |
| 01/06/2023 | 1,97 | 288 |

* Média do dia 01/06/23 até 07:45h

UHE Boa Esperança

| Data | Vazão Afluente (m ³ /s) | Vazão Defluente (m ³ /s) | Volume Útil (%) |
|------------|------------------------------------|-------------------------------------|-----------------|
| 27/05/2023 | 294 | 259 | 98,80 |
| 28/05/2023 | 352 | 259 | 99,22 |
| 29/05/2023 | 328 | 328 | 99,22 |
| 30/05/2023 | 277 | 323 | 99,01 |
| 31/05/2023 | 321 | 367 | 98,80 |

Ribeiro Gonçalves - 34060000

| Data | Cota (m) | Vazão (m ³ /s) |
|------------|----------|---------------------------|
| 28/05/2023 | 2,90 | 156 |
| 29/05/2023 | 2,90 | 156 |
| 30/05/2023 | 2,89 | 155 |
| 31/05/2023 | 2,89 | 154 |
| 01/06/2023 | 2,89 | 154 |

* Média do dia 01/06/23 até 07:45h

Teresina



Rio Poti

Prata do Piauí - 34770000

| Data | Cota (m) | Vazão (m ³ /s) |
|------------|----------|---------------------------|
| 28/05/2023 | 0,69 | 10 |
| 29/05/2023 | 0,68 | 10 |
| 30/05/2023 | 0,66 | 9 |
| 31/05/2023 | 0,63 | 9 |
| 01/06/2023 | 0,62 | 8 |

* Média do dia 01/06/23 até 08:15h



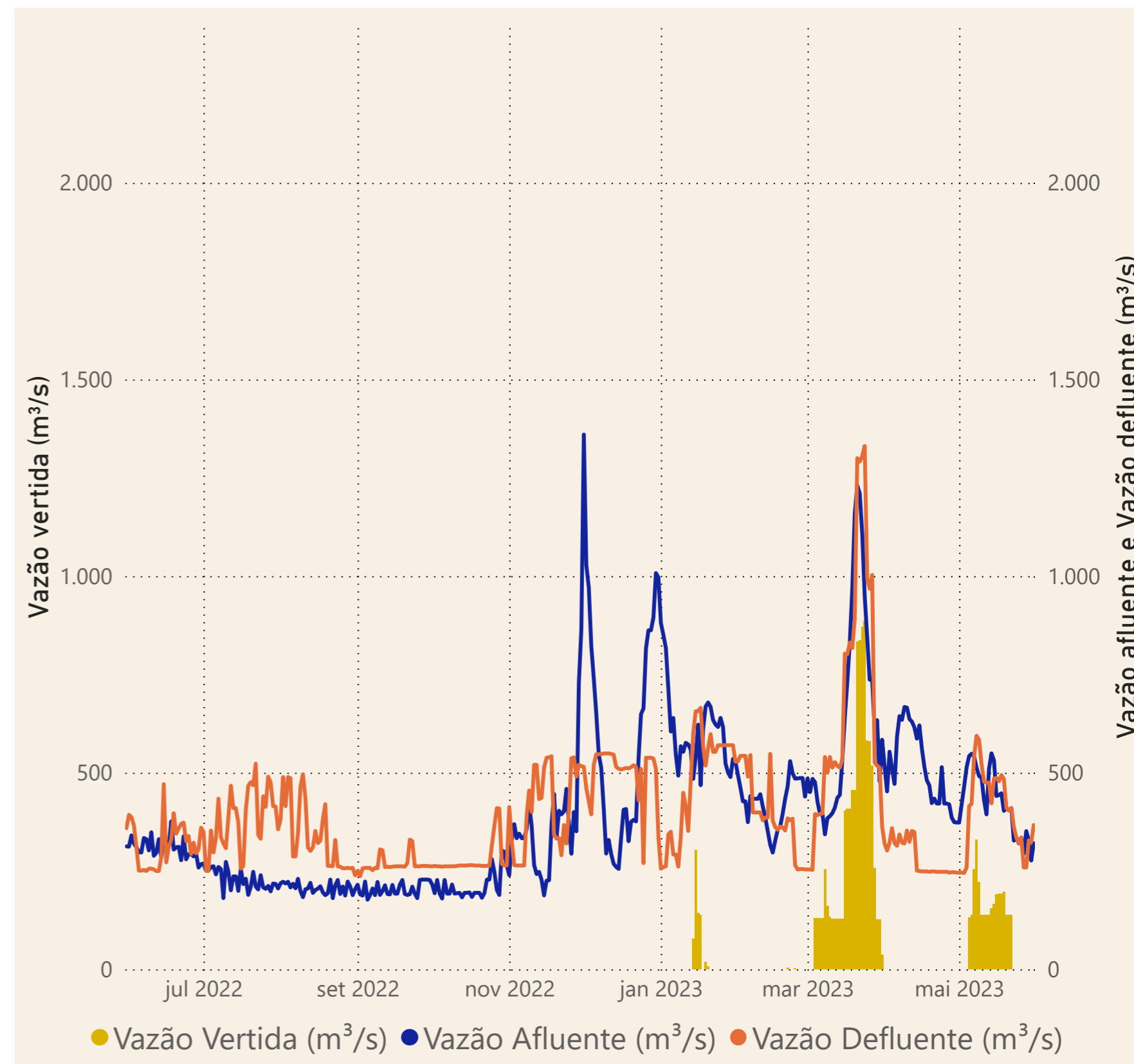
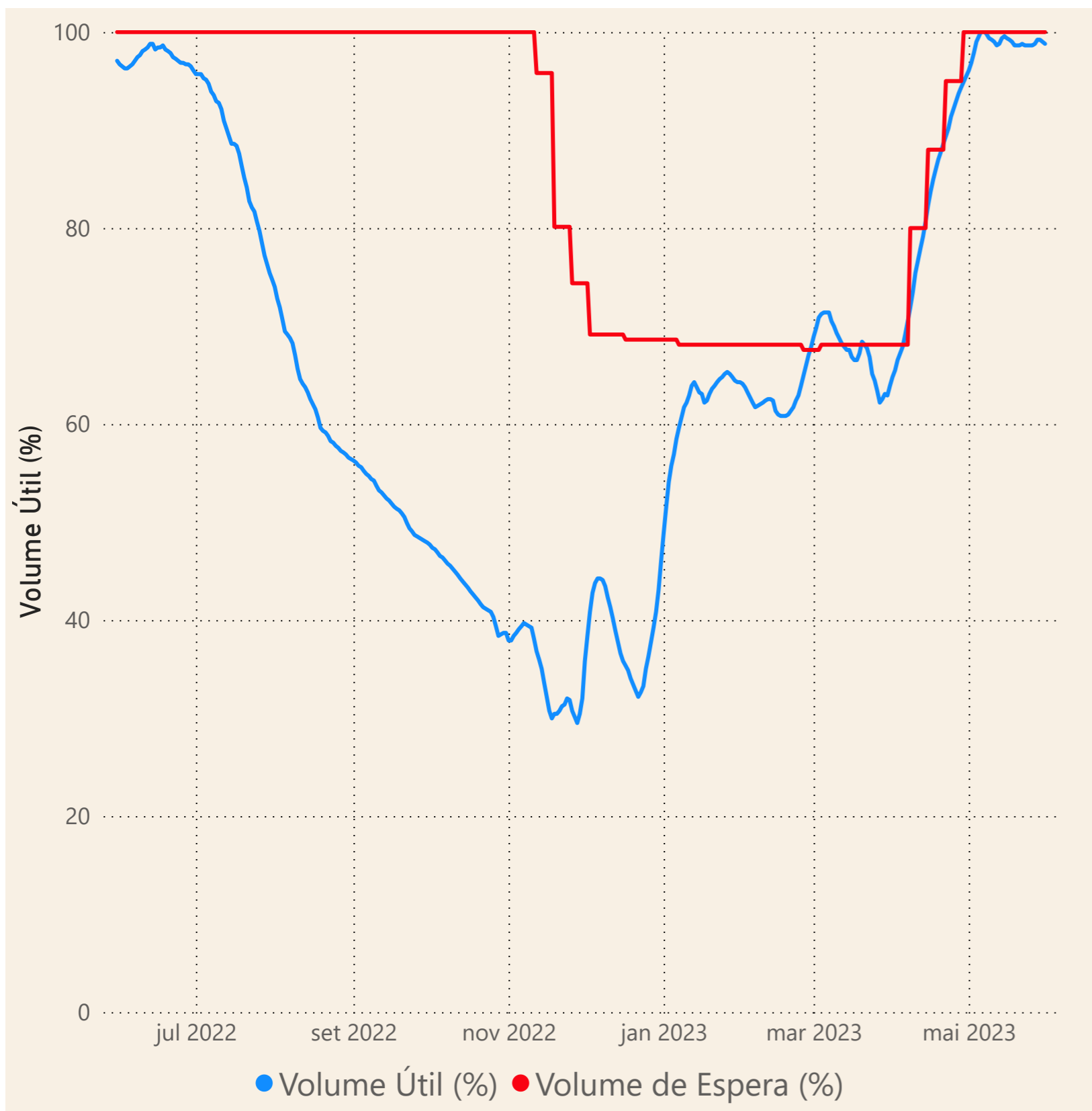
Rio Parnaíba



Fonte de dados: ONS e [HidroWeb](#)

Acompanhamento da Bacia do Rio Parnaíba

Operação da UHE Boa Esperança



Saiba mais sobre os termos técnicos da operação dos reservatórios no [Glossário do Sistema de Acompanhamento de Reservatórios - SAR da ANA](#)

Fonte de dados: ONS