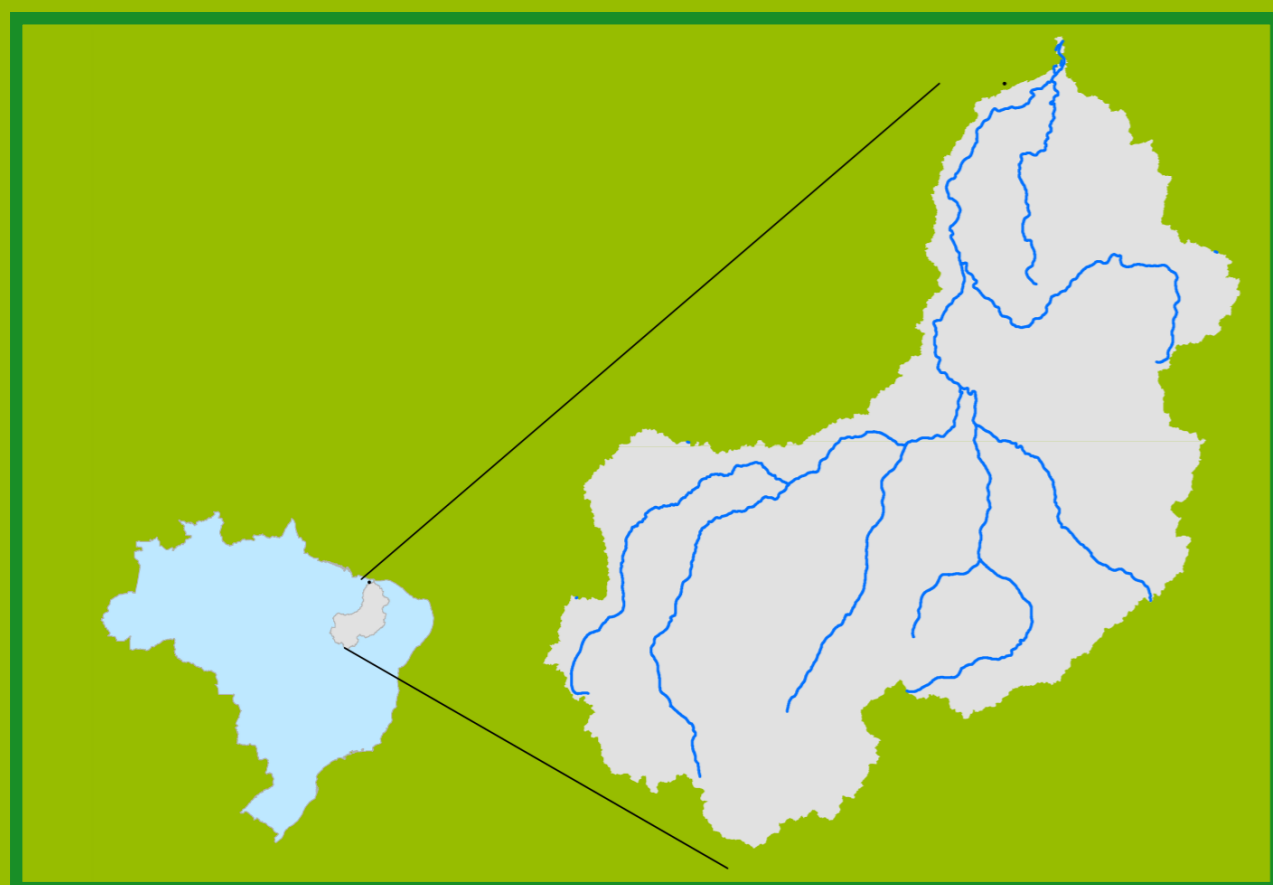


Acompanhamento da Bacia do Rio Parnaíba

Data do boletim
29/05/2023

Localização da bacia do Rio Parnaíba



Legenda:



Usina Hidrelétrica



Estação fluviométrica

Teresina-CHESF - 34690000

Data	Cota (m)	Vazão (m ³ /s)
25/05/2023	2,24	362
26/05/2023	2,20	350
27/05/2023	2,16	338
28/05/2023	2,14	332
29/05/2023	2,17	341

* Média do dia 29/05/23 até 08:45h

UHE Boa Esperança

Data	Vazão Afluente (m ³ /s)	Vazão Defluente (m ³ /s)	Volume Útil (%)
24/05/2023	381	335	98,64
25/05/2023	320	320	98,64
26/05/2023	335	335	98,64
27/05/2023	294	259	98,80
28/05/2023	352	259	99,22

Ribeiro Gonçalves - 34060000

Data	Cota (m)	Vazão (m ³ /s)
25/05/2023	2,93	160
26/05/2023	2,92	159
27/05/2023	2,91	157
28/05/2023	2,90	156
29/05/2023	2,90	156

* Média do dia 29/05/23 até 08:45h

Teresina



Rio Poti

Prata do Piauí - 34770000

Data	Cota (m)	Vazão (m ³ /s)
25/05/2023	0,76	13
26/05/2023	0,73	12
27/05/2023	0,72	11
28/05/2023	0,69	10
29/05/2023	0,70	11

* Média do dia 29/05/23 até 08:15h

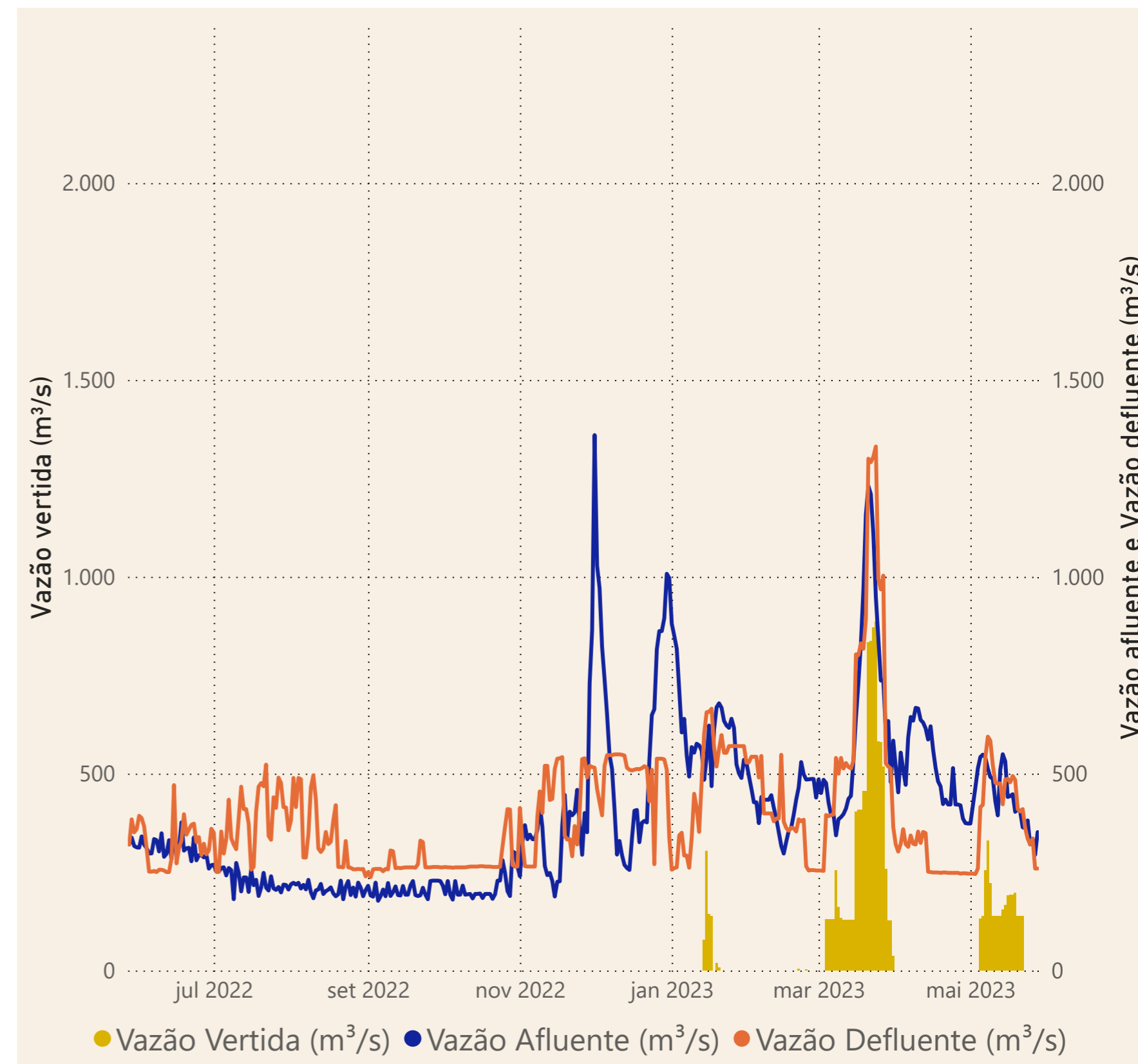
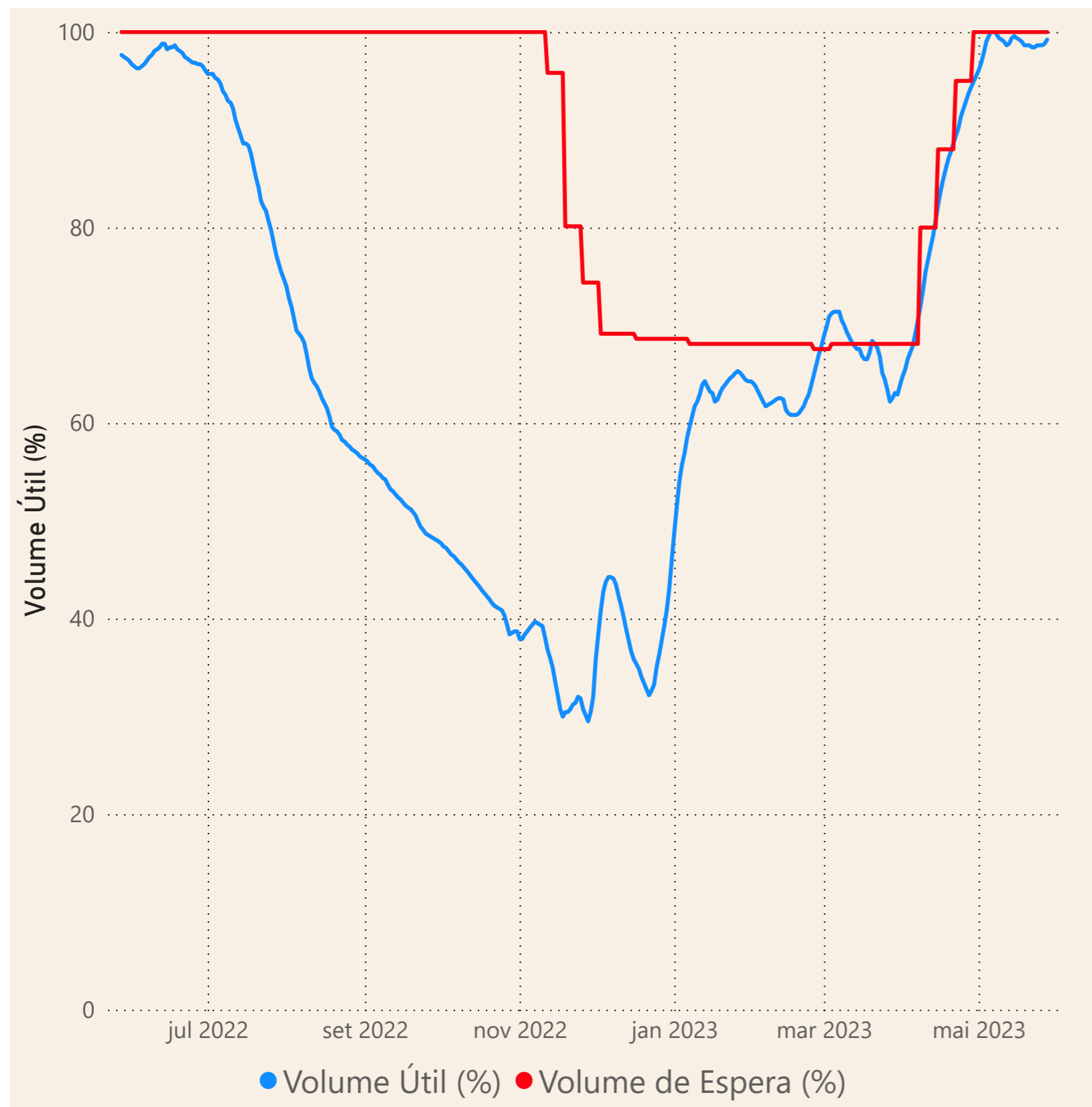
Rio Parnaíba



Fonte de dados: ONS e [HidroWeb](#)

Acompanhamento da Bacia do Rio Parnaíba

Operação da UHE Boa Esperança



Saiba mais sobre os termos técnicos da operação dos reservatórios no [Glossário do Sistema de Acompanhamento de Reservatórios - SAR da ANA](#)