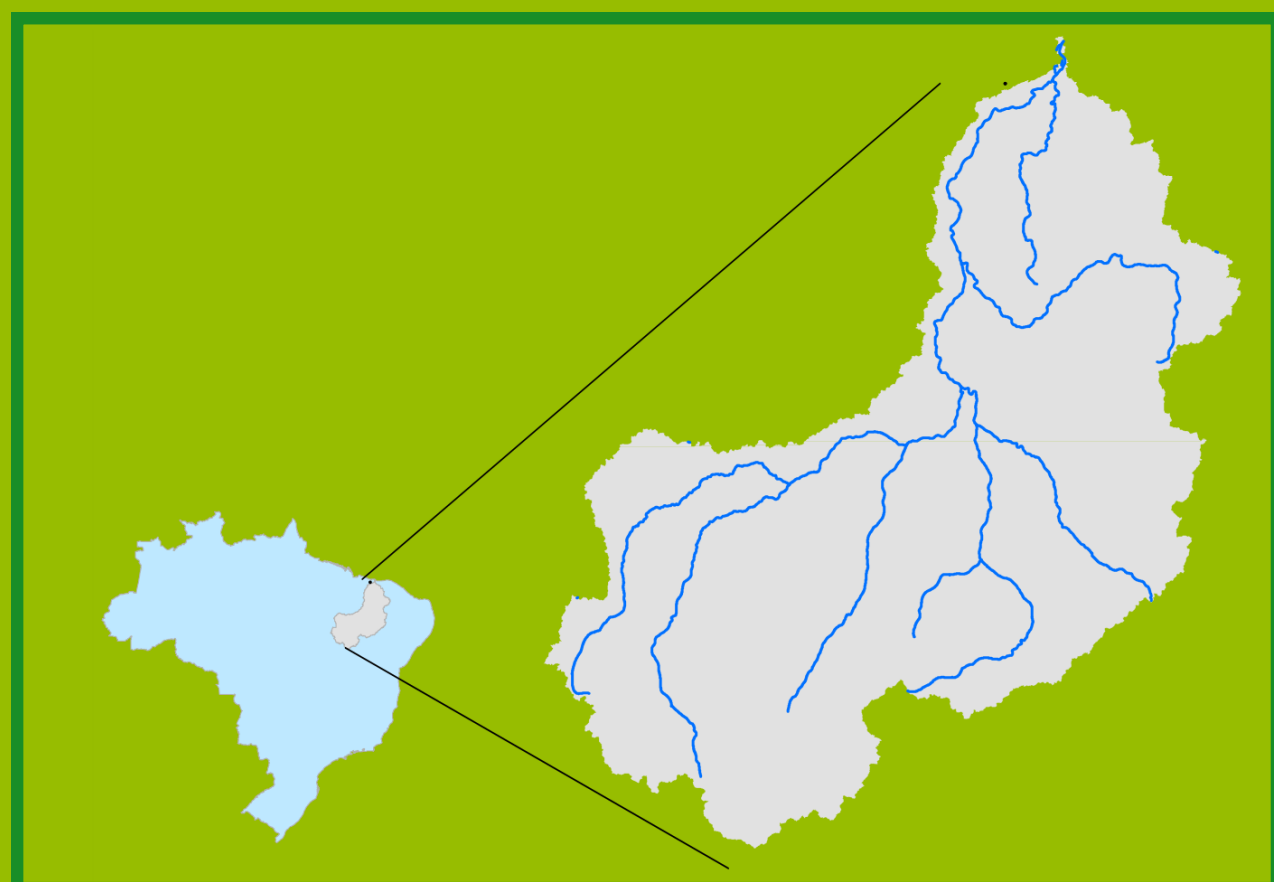


Acompanhamento da Bacia do Rio Parnaíba

Data do boletim
24/05/2023

Localização da bacia do Rio Parnaíba



Legenda:



Usina Hidrelétrica



Estação fluviométrica

Teresina-CHESF - 34690000

Data	Cota (m)	Vazão (m ³ /s)
20/05/2023	2,75	523
21/05/2023	2,64	487
22/05/2023	2,54	452
23/05/2023	2,38	402
24/05/2023	2,31	382

* Média do dia 24/05/23 até 10:45h

UHE Boa Esperança

Data	Vazão Afluente (m ³ /s)	Vazão Defluente (m ³ /s)	Volume Útil (%)
19/05/2023	403	484	98,64
20/05/2023	445	410	98,80
21/05/2023	404	404	98,80
22/05/2023	375	410	98,64
23/05/2023	362	362	98,64

Ribeiro Gonçalves - 34060000

Data	Cota (m)	Vazão (m ³ /s)
20/05/2023	3,13	192
21/05/2023	3,10	187
22/05/2023	3,07	182
23/05/2023	3,05	179
24/05/2023	3,03	176

* Média do dia 24/05/23 até 10:45h

Teresina



Rio Poti

Prata do Piauí - 34770000

Data	Cota (m)	Vazão (m ³ /s)
20/05/2023	1,64	74
21/05/2023	1,18	35
22/05/2023	0,98	22
23/05/2023	0,88	17
24/05/2023	0,83	15

* Média do dia 24/05/23 até 10:15h



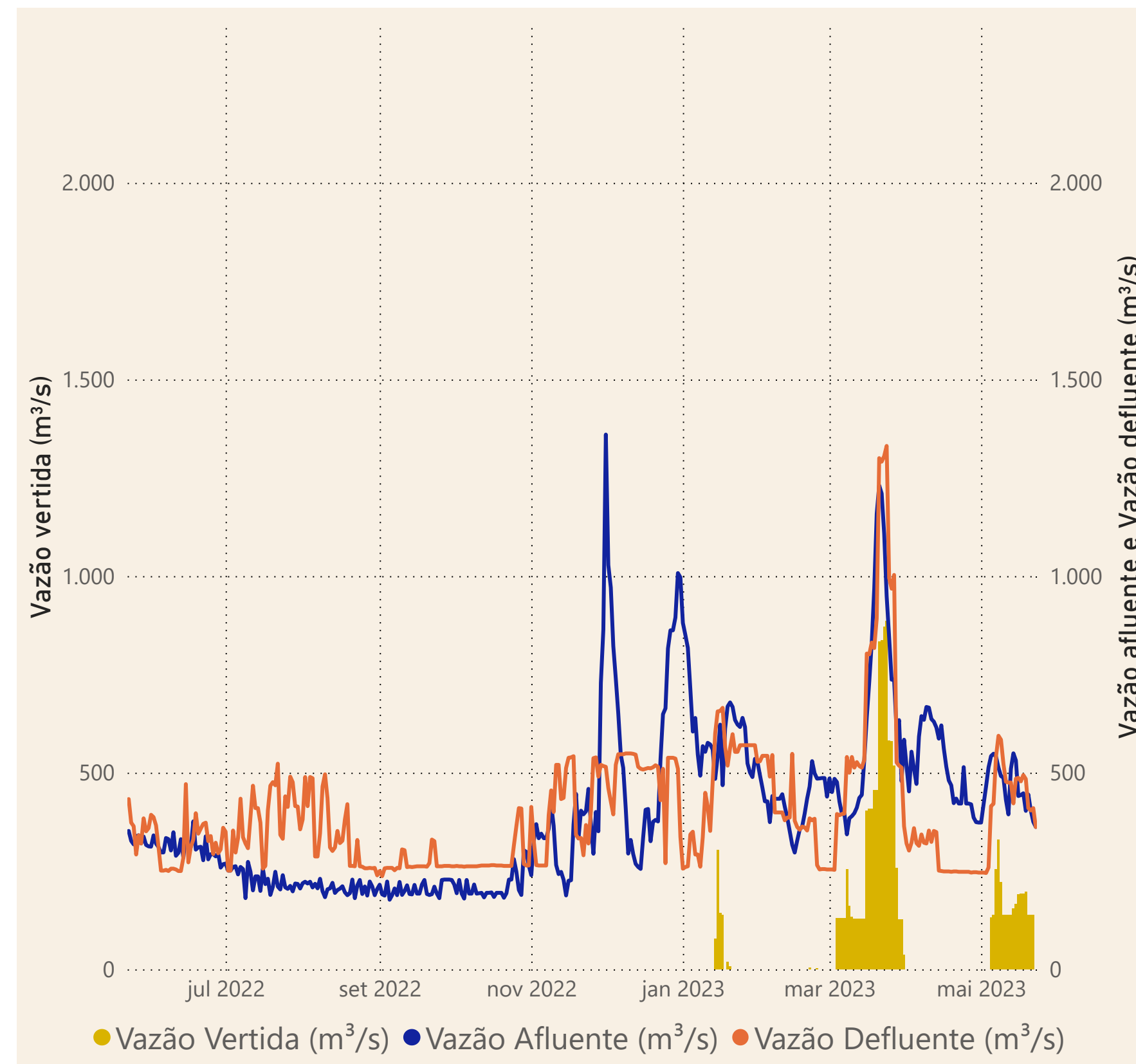
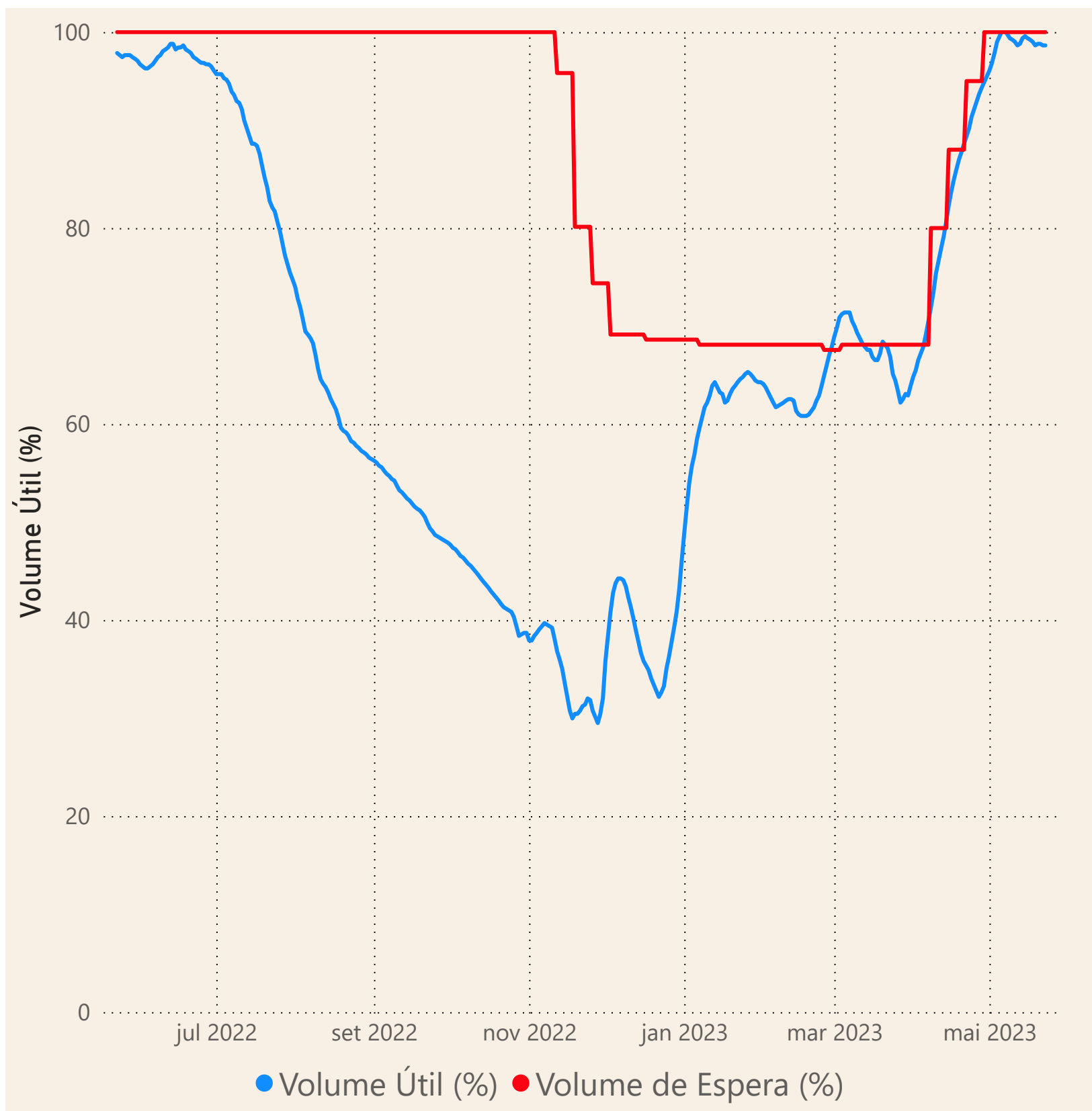
Rio Parnaíba



Fonte de dados: ONS e [HidroWeb](#)

Acompanhamento da Bacia do Rio Parnaíba

Operação da UHE Boa Esperança



Saiba mais sobre os termos técnicos da operação dos reservatórios no [Glossário do Sistema de Acompanhamento de Reservatórios - SAR da ANA](#)

Fonte de dados: ONS