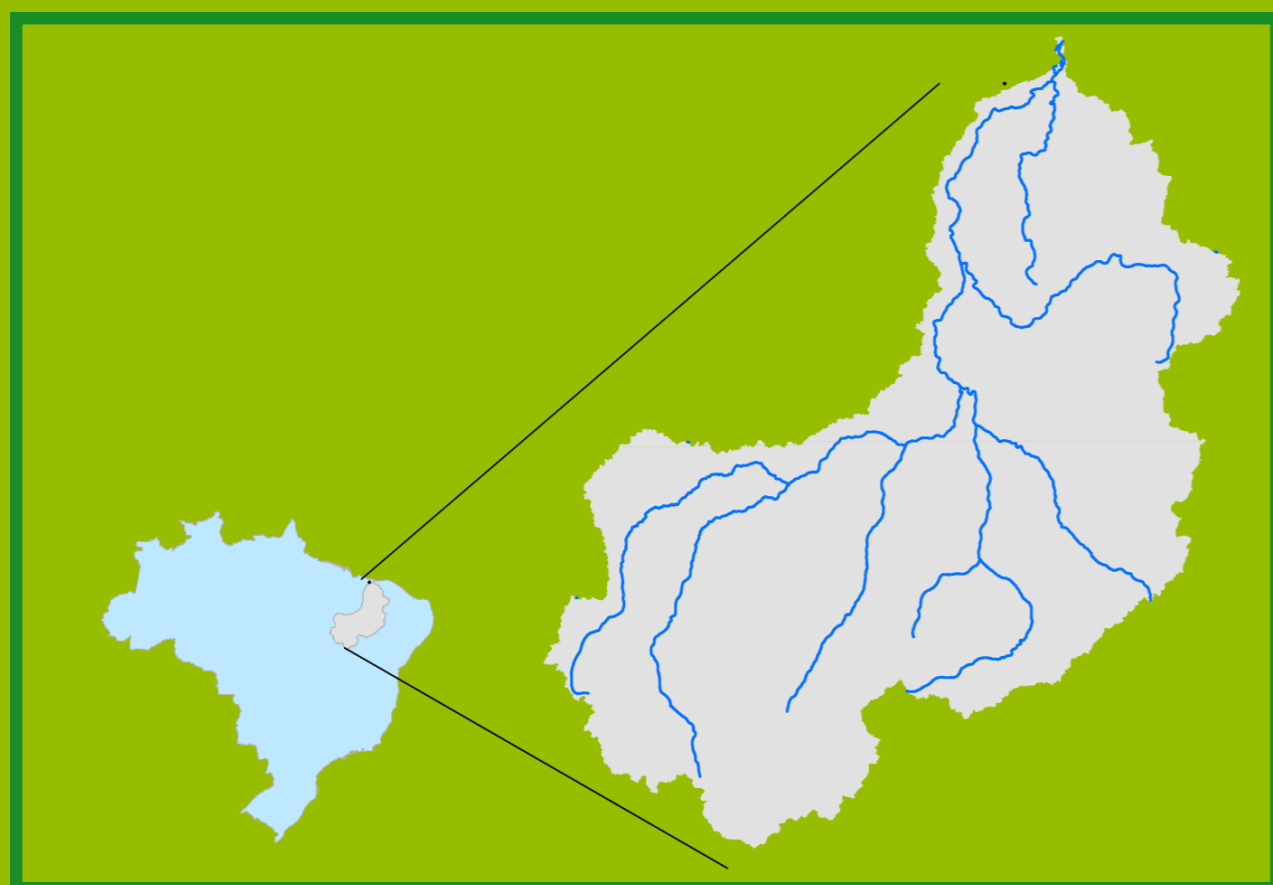


Acompanhamento da Bacia do Rio Parnaíba

Data do boletim
23/05/2023

Localização da bacia do Rio Parnaíba



Legenda:



Usina Hidrelétrica



Estação fluviométrica

Teresina-CHESF - 34690000

Data	Cota (m)	Vazão (m³/s)
19/05/2023	2,84	557
20/05/2023	2,75	523
21/05/2023	2,64	487
22/05/2023	2,54	452
23/05/2023	2,39	407

* Média do dia 23/05/23 até 08:45h

UHE Boa Esperança

Data	Vazão Afluente (m³/s)	Vazão Defluente (m³/s)	Volume Útil (%)
18/05/2023	448	494	99,01
19/05/2023	403	484	98,64
20/05/2023	445	410	98,80
21/05/2023	404	404	98,80
22/05/2023	375	410	98,64

Ribeiro Gonçalves - 34060000

Data	Cota (m)	Vazão (m³/s)
19/05/2023	3,23	209
20/05/2023	3,13	192
21/05/2023	3,10	187
22/05/2023	3,07	182
23/05/2023	3,05	179

* Média do dia 23/05/23 até 08:45h

Teresina



Rio Poti

Prata do Piauí - 34770000

Data	Cota (m)	Vazão (m³/s)
19/05/2023	1,06	27
20/05/2023	1,64	74
21/05/2023	1,18	35
22/05/2023	0,98	22
23/05/2023	0,90	18

* Média do dia 23/05/23 até 09:15h



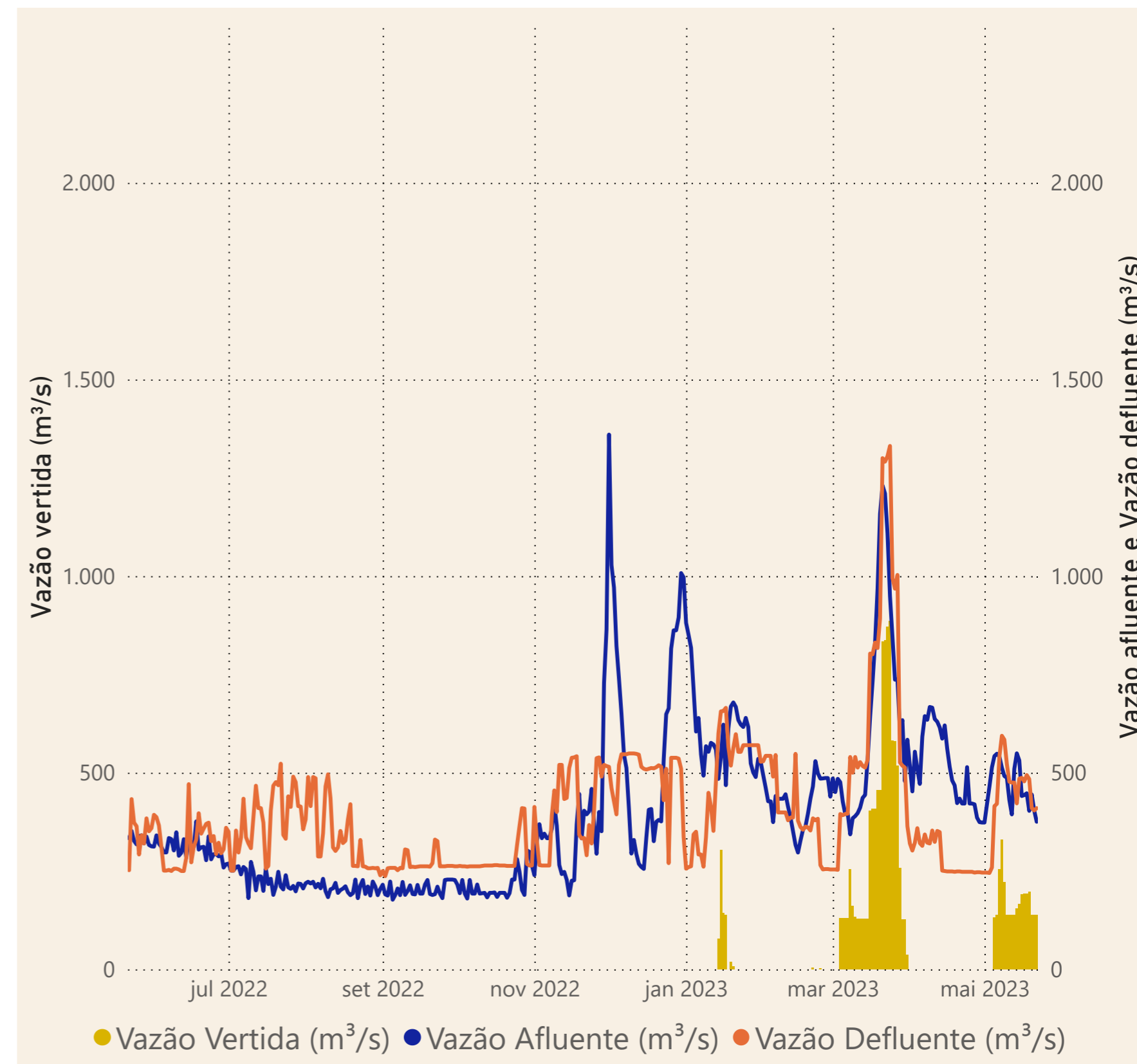
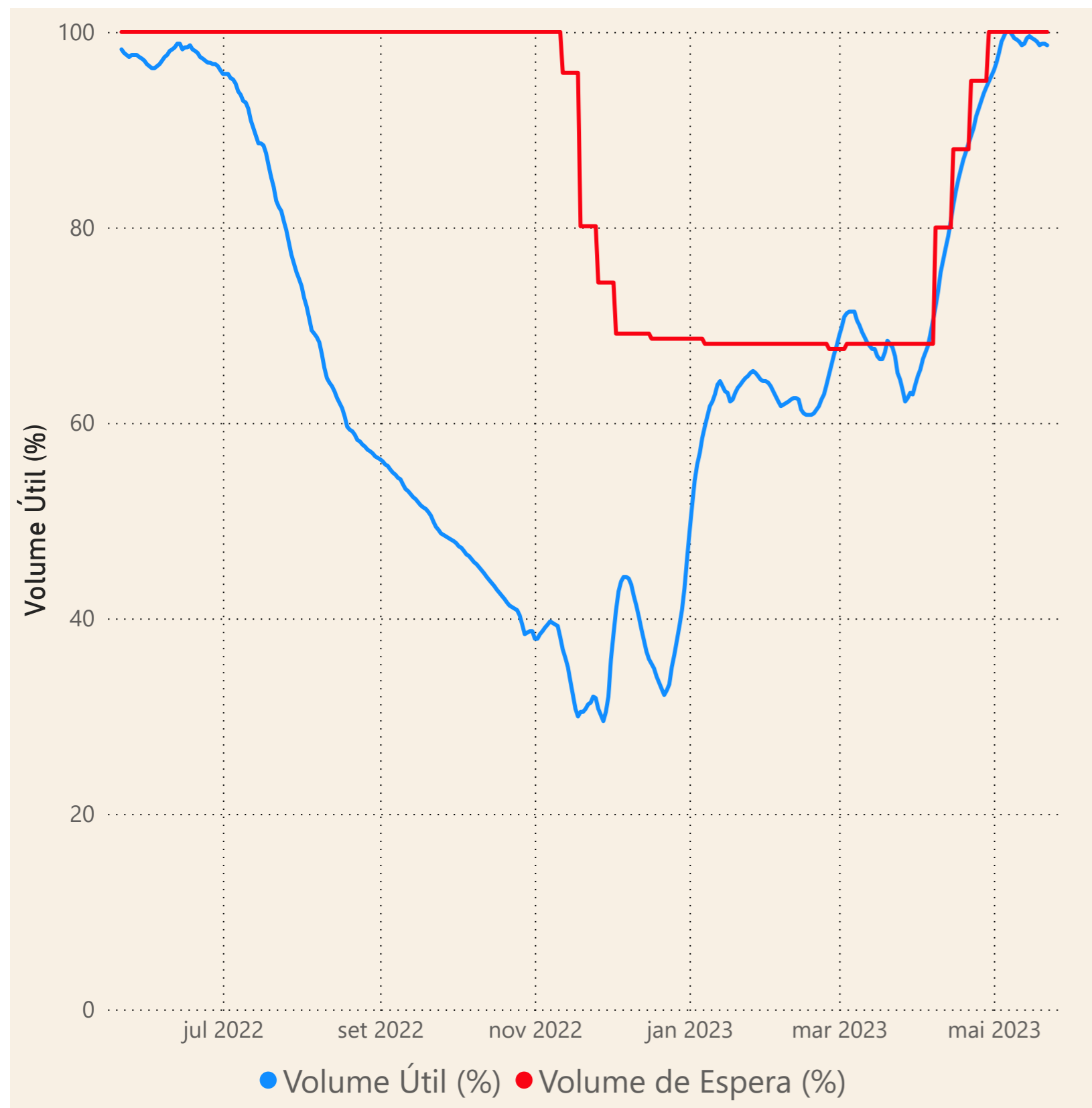
Rio Parnaíba



Fonte de dados: ONS e [HidroWeb](#)

Acompanhamento da Bacia do Rio Parnaíba

Operação da UHE Boa Esperança



Saiba mais sobre os termos técnicos da operação dos reservatórios no [Glossário do Sistema de Acompanhamento de Reservatórios - SAR da ANA](#)

Fonte de dados: ONS