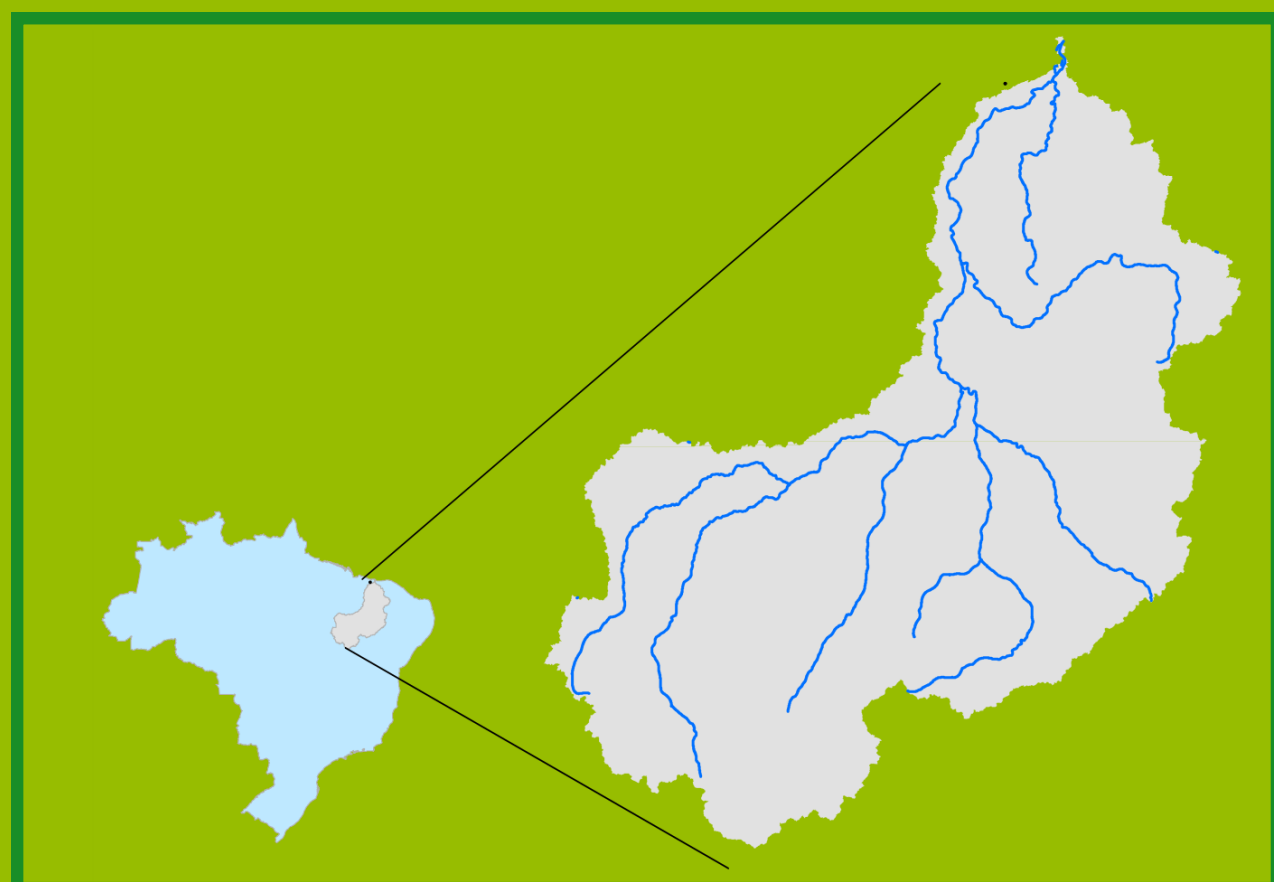


Acompanhamento da Bacia do Rio Parnaíba

Data do boletim
17/05/2023

Localização da bacia do Rio Parnaíba



Legenda:



Usina Hidrelétrica



Estação fluviométrica

Teresina-CHESF - 34690000

Data	Cota (m)	Vazão (m³/s)
13/05/2023	2,69	504
14/05/2023	2,77	531
15/05/2023	2,76	529
16/05/2023	3,26	721
17/05/2023	3,15	674

* Média do dia 17/05/23 até 08:45h

UHE Boa Esperança

Data	Vazão Afluente (m³/s)	Vazão Defluente (m³/s)	Volume Útil (%)
12/05/2023	429	475	98,80
13/05/2023	475	475	98,80
14/05/2023	549	422	99,37
15/05/2023	531	485	99,58
16/05/2023	441	487	99,37

Ribeiro Gonçalves - 34060000

Data	Cota (m)	Vazão (m³/s)
13/05/2023	3,25	212
14/05/2023	3,25	212
15/05/2023	3,24	211
16/05/2023	3,21	205
17/05/2023	3,23	208

* Média do dia 17/05/23 até 08:45h

Teresina



Rio Poti

Prata do Piauí - 34770000

Data	Cota (m)	Vazão (m³/s)
13/05/2023	0,85	16
14/05/2023	1,83	104
15/05/2023	1,64	75
16/05/2023	1,35	48
17/05/2023	1,37	50

* Média do dia 17/05/23 até 08:15h



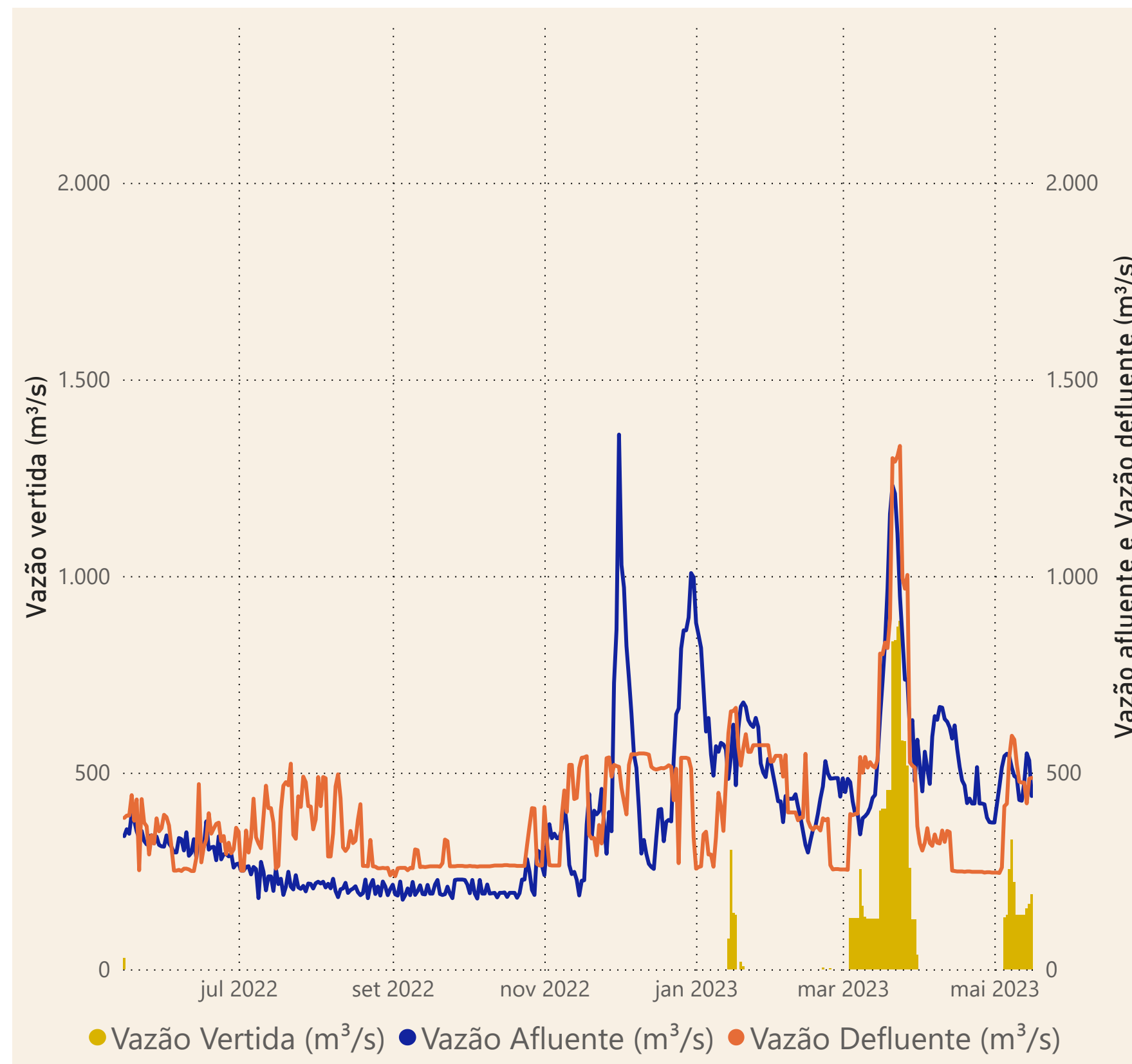
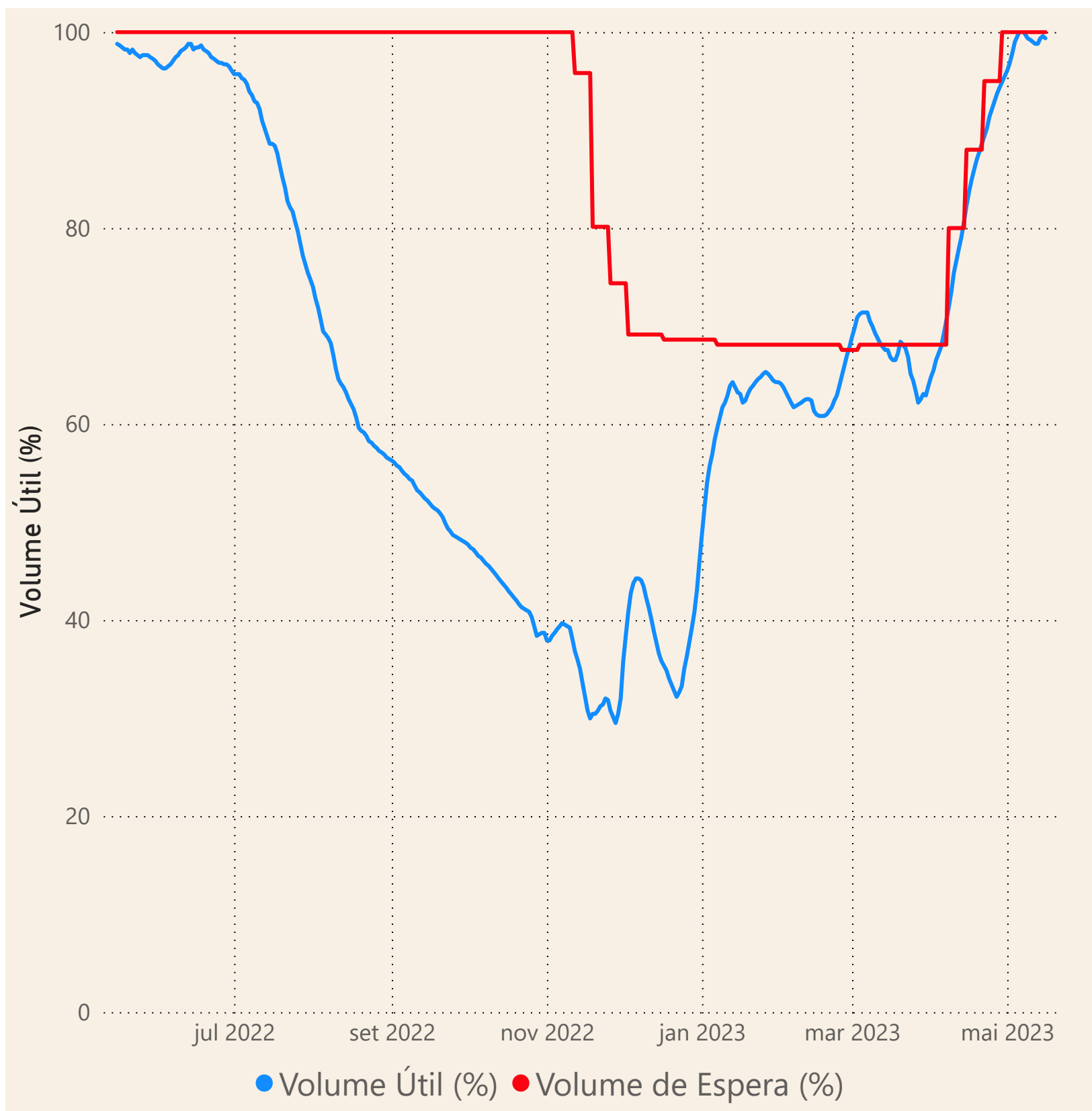
Rio Parnaíba



Fonte de dados: ONS e [HidroWeb](#)

Acompanhamento da Bacia do Rio Parnaíba

Operação da UHE Boa Esperança



Saiba mais sobre os termos técnicos da operação dos reservatórios no [Glossário do Sistema de Acompanhamento de Reservatórios - SAR da ANA](#)

Fonte de dados: ONS