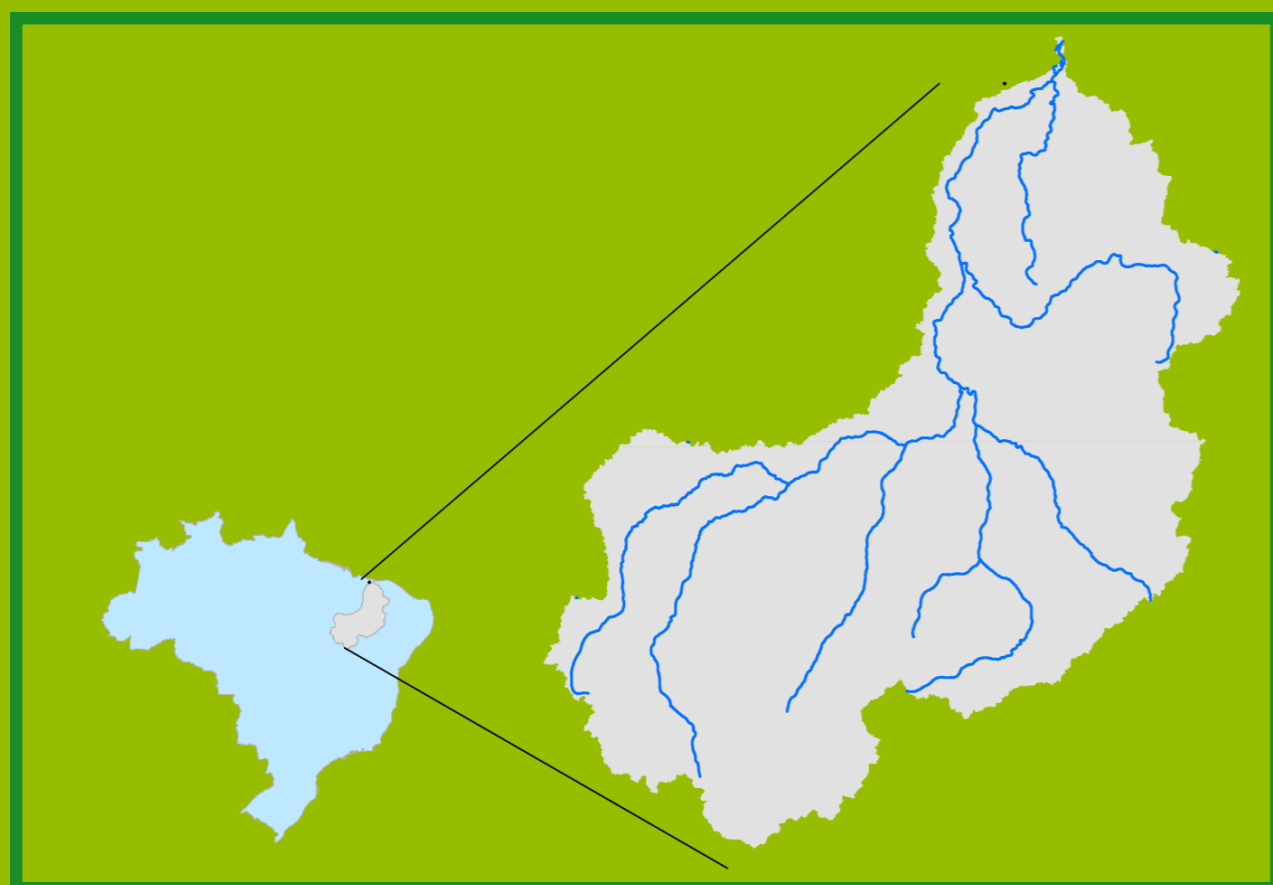


Acompanhamento da Bacia do Rio Parnaíba

Data do boletim
12/05/2023

Localização da bacia do Rio Parnaíba



Legenda:



Usina Hidrelétrica



Estação fluviométrica

Teresina-CHESF - 34690000

Data	Cota (m)	Vazão (m ³ /s)
08/05/2023	2,63	484
09/05/2023	2,81	545
10/05/2023	3,10	654
11/05/2023	3,05	637
12/05/2023	2,96	599

* Média do dia 12/05/23 até 08:45h

UHE Boa Esperança

Data	Vazão Afluente (m ³ /s)	Vazão Defluente (m ³ /s)	Volume Útil (%)
07/05/2023	541	541	100,16
08/05/2023	513	594	99,79
09/05/2023	491	584	99,37
10/05/2023	441	522	99,01
11/05/2023	477	477	99,01

Ribeiro Gonçalves - 34060000

Data	Cota (m)	Vazão (m ³ /s)
08/05/2023	3,25	212
09/05/2023	3,18	200
10/05/2023	3,13	192
11/05/2023	3,10	187
12/05/2023	3,11	189

* Média do dia 12/05/23 até 08:45h

Teresina



Rio Poti

Prata do Piauí - 34770000

Data	Cota (m)	Vazão (m ³ /s)
08/05/2023	1,09	29
09/05/2023	1,02	25
10/05/2023	0,97	21
11/05/2023	0,93	19
12/05/2023	0,92	19

* Média do dia 12/05/23 até 08:15h



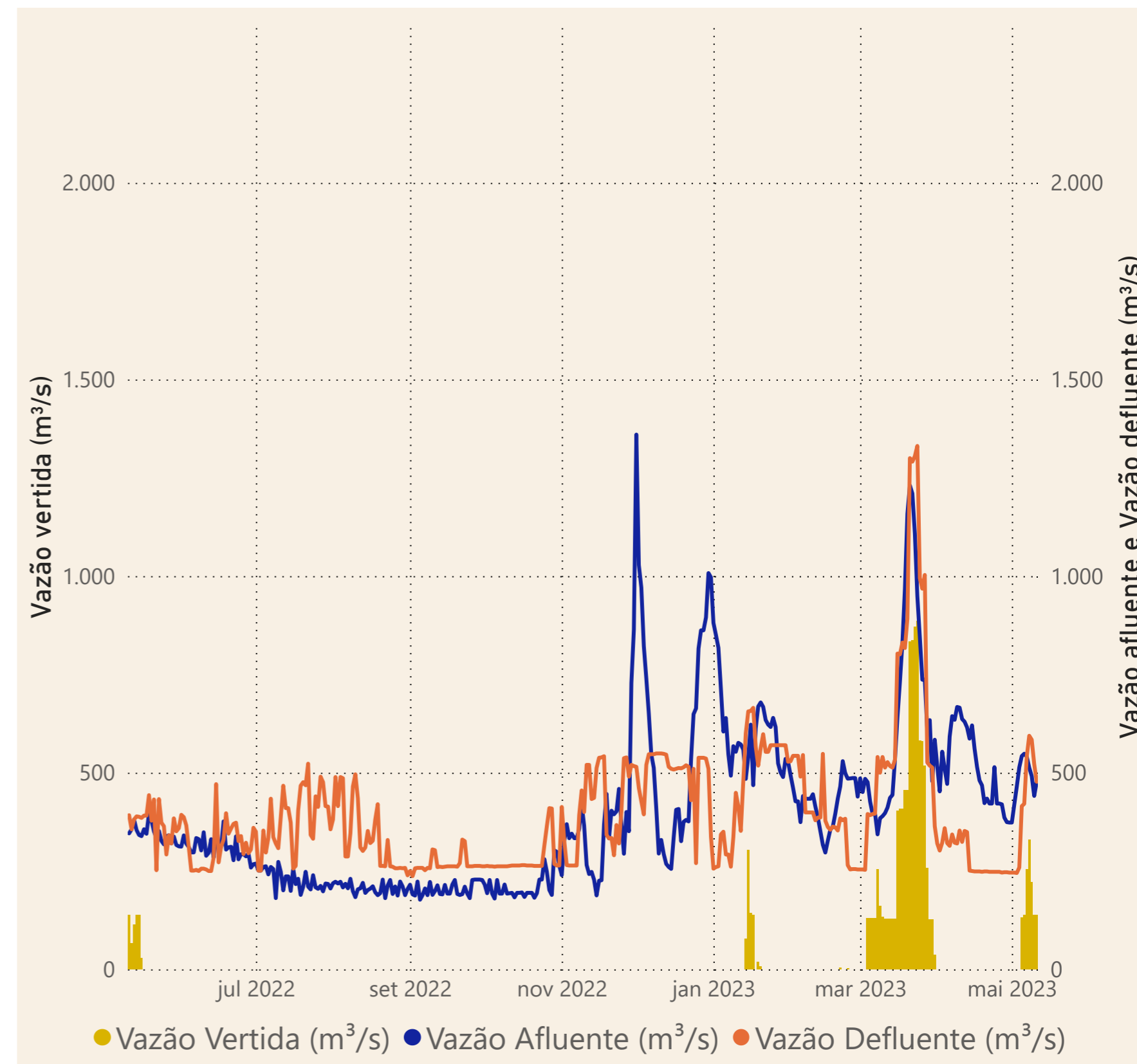
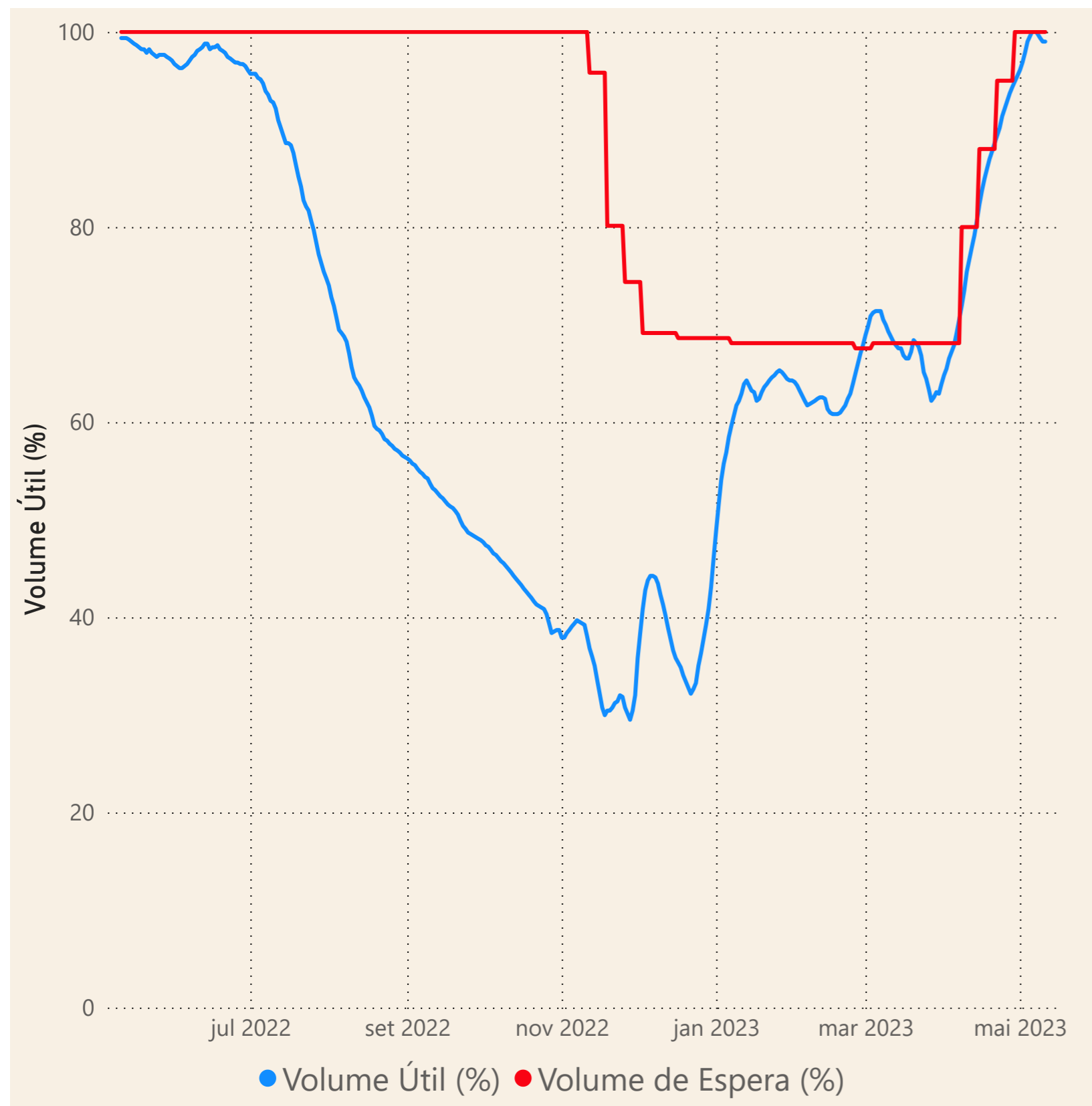
Rio Parnaíba



Fonte de dados: ONS e [HidroWeb](#)

Acompanhamento da Bacia do Rio Parnaíba

Operação da UHE Boa Esperança



Saiba mais sobre os termos técnicos da operação dos reservatórios no [Glossário do Sistema de Acompanhamento de Reservatórios - SAR da ANA](#)