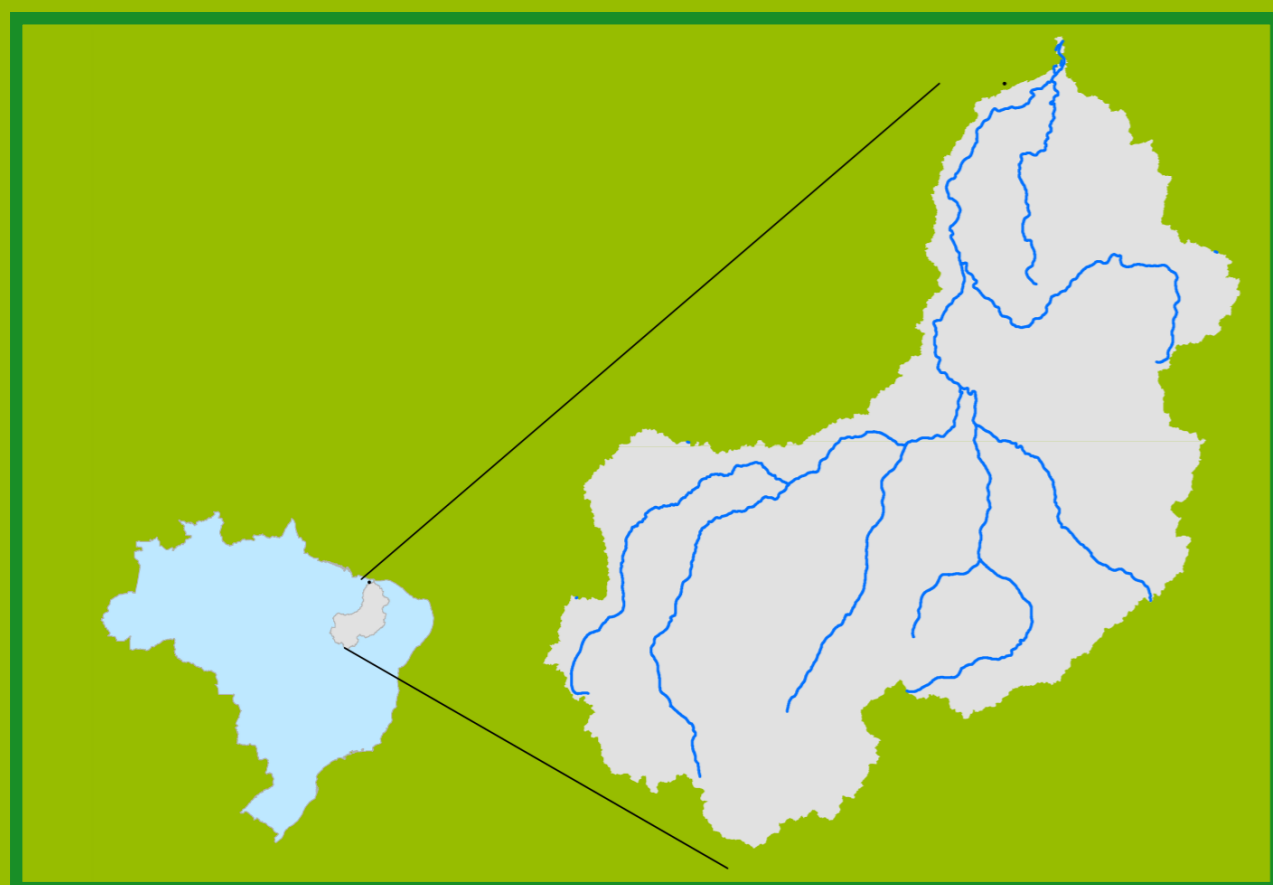


# Acompanhamento da Bacia do Rio Parnaíba

Data do boletim  
**11/05/2023**

## Localização da bacia do Rio Parnaíba



Legenda:



Usina Hidrelétrica



Estação fluviométrica

### Teresina-CHESF - 34690000

Data	Cota (m)	Vazão (m³/s)
07/05/2023	2,33	389
08/05/2023	2,63	484
09/05/2023	2,81	545
10/05/2023	3,09	653
11/05/2023	3,09	649

\* Média do dia 11/05/23 até 08:45h

### UHE Boa Esperança

Data	Vazão Afluente (m³/s)	Vazão Defluente (m³/s)	Volume Útil (%)
06/05/2023	548	421	100,16
07/05/2023	541	541	100,16
08/05/2023	513	594	99,79
09/05/2023	491	584	99,37
10/05/2023	441	522	99,01

### Ribeiro Gonçalves - 34060000

Data	Cota (m)	Vazão (m³/s)
07/05/2023	3,36	232
08/05/2023	3,25	212
09/05/2023	3,18	200
10/05/2023	3,13	192
11/05/2023	3,10	188

\* Média do dia 11/05/23 até 08:45h

### Teresina



Rio Poti


### Prata do Piauí - 34770000

Data	Cota (m)	Vazão (m³/s)
07/05/2023	1,18	35
08/05/2023	1,09	29
09/05/2023	1,02	25
10/05/2023	0,97	21
11/05/2023	0,94	19

\* Média do dia 11/05/23 até 09:15h



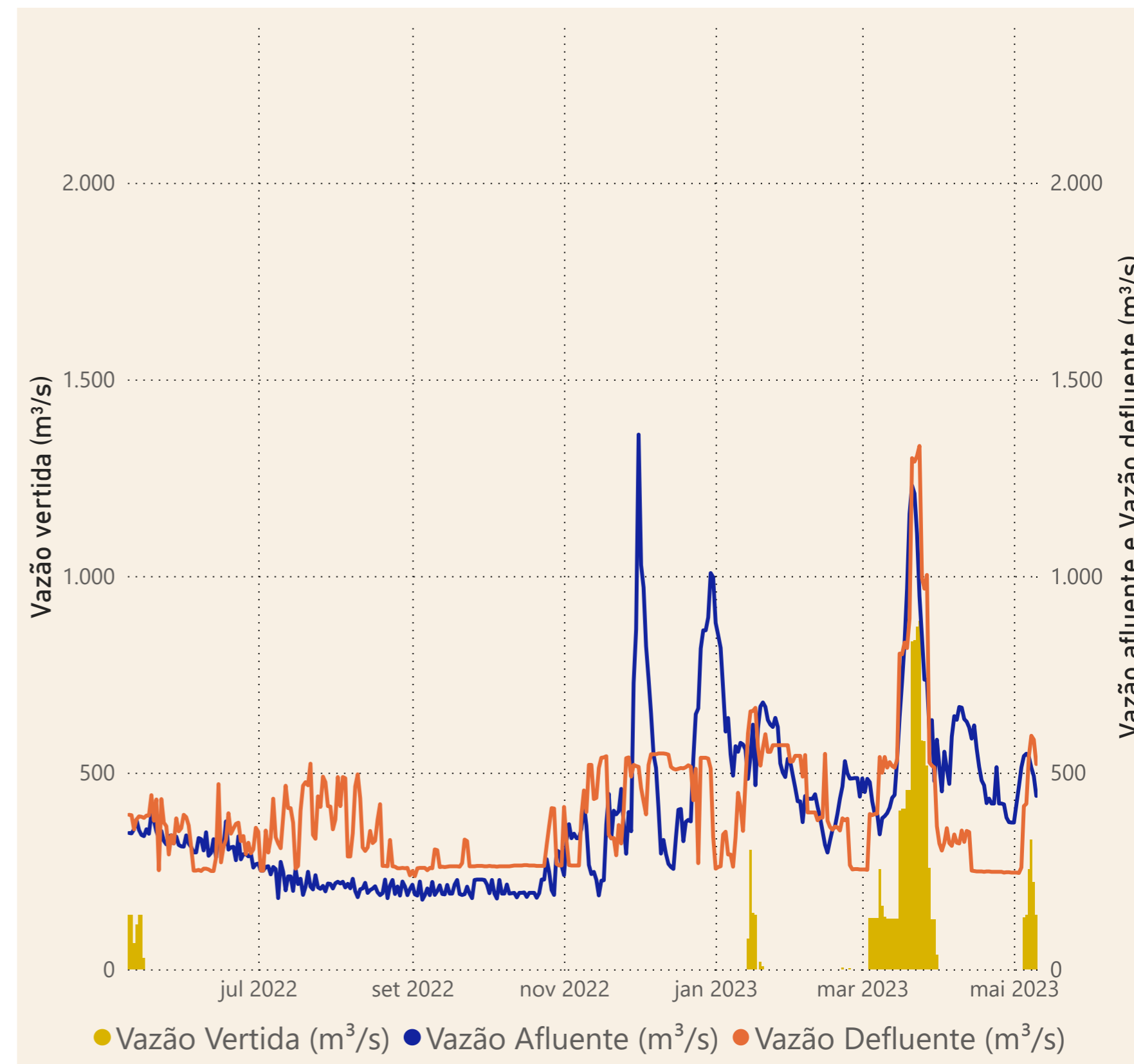
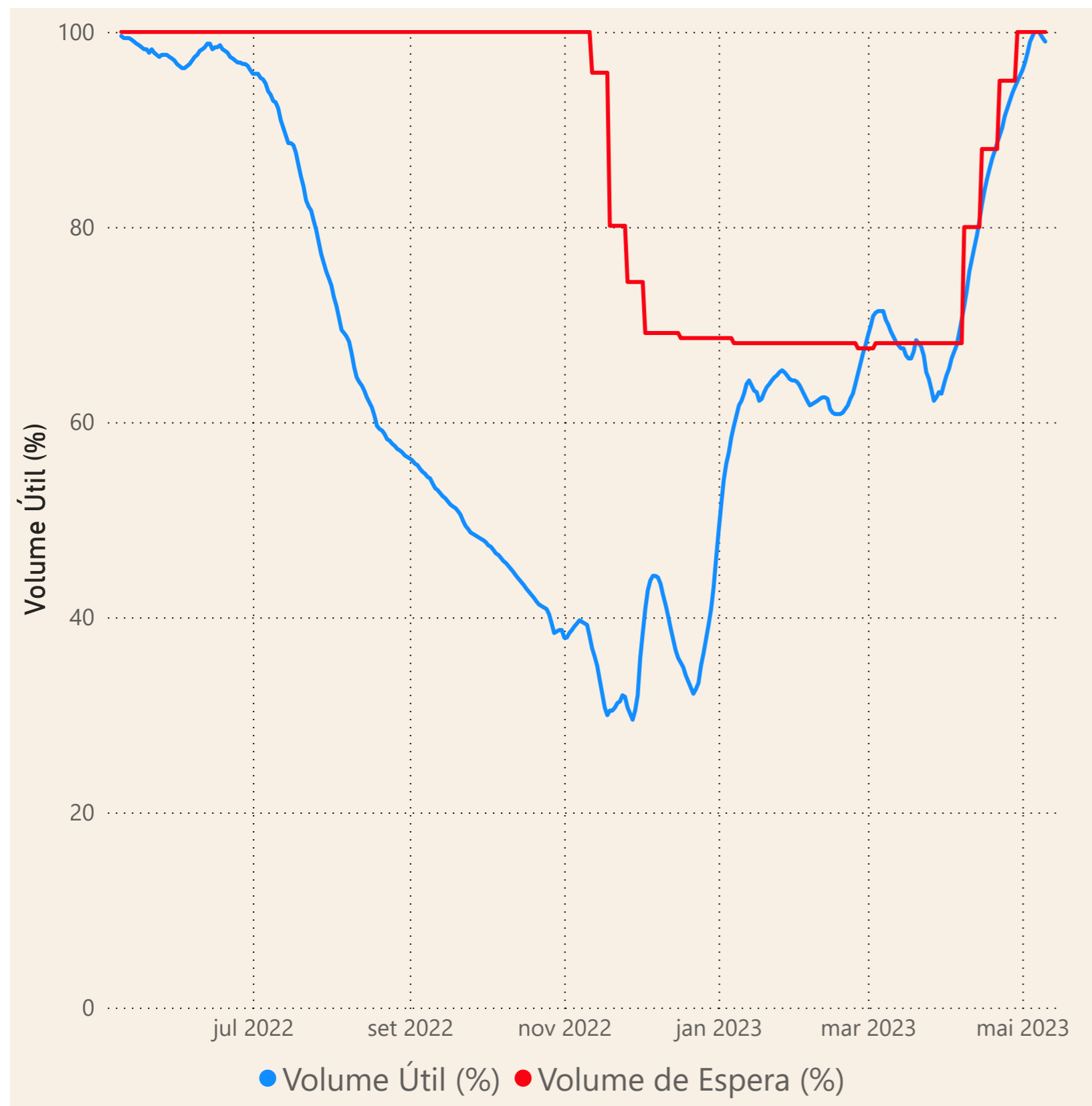
Rio Parnaíba



Fonte de dados: ONS e [HidroWeb](#)

# Acompanhamento da Bacia do Rio Parnaíba

## Operação da UHE Boa Esperança



**Saiba mais** sobre os termos técnicos da operação dos reservatórios no [Glossário do Sistema de Acompanhamento de Reservatórios - SAR da ANA](#)