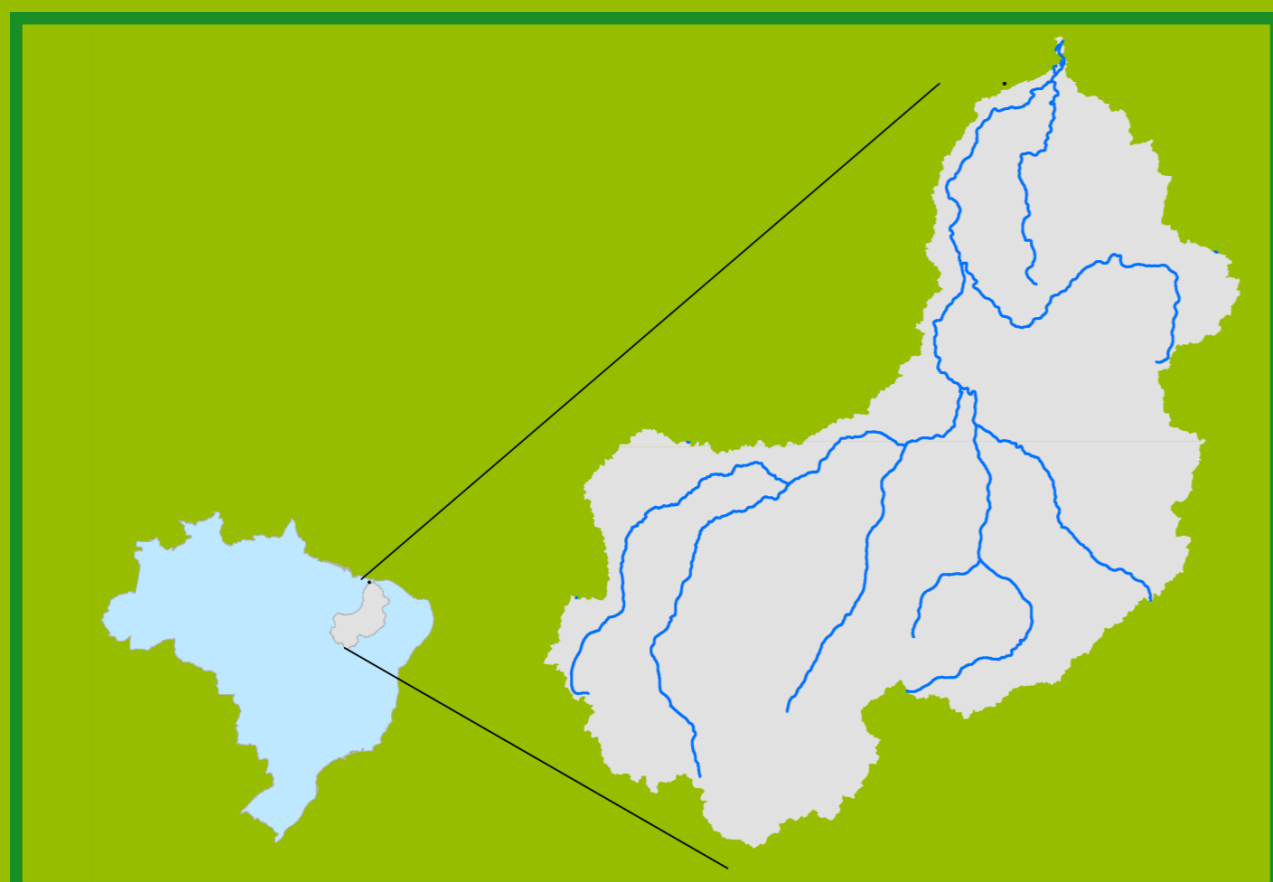


Acompanhamento da Bacia do Rio Parnaíba

Data do boletim
10/05/2023

Localização da bacia do Rio Parnaíba



Legenda:



Usina Hidrelétrica



Estação fluviométrica

Teresina-CHESF - 34690000

Data	Cota (m)	Vazão (m³/s)
06/05/2023	2,25	364
07/05/2023	2,33	389
08/05/2023	2,63	484
09/05/2023	2,81	545
10/05/2023	3,08	647

* Média do dia 10/05/23 até 08:45h

UHE Boa Esperança

Data	Vazão Afluente (m³/s)	Vazão Defluente (m³/s)	Volume Útil (%)
05/05/2023	542	415	99,58
06/05/2023	548	421	100,16
07/05/2023	541	541	100,16
08/05/2023	513	594	99,79
09/05/2023	491	584	99,37

Ribeiro Gonçalves - 34060000

Data	Cota (m)	Vazão (m³/s)
06/05/2023	3,54	265
07/05/2023	3,36	232
08/05/2023	3,25	212
09/05/2023	3,18	200
10/05/2023	3,14	194

* Média do dia 10/05/23 até 07:45h

Teresina



Rio Poti


Prata do Piauí - 34770000

Data	Cota (m)	Vazão (m³/s)
06/05/2023	1,31	45
07/05/2023	1,18	35
08/05/2023	1,09	29
09/05/2023	1,02	25
10/05/2023	0,98	22

* Média do dia 10/05/23 até 09:15h



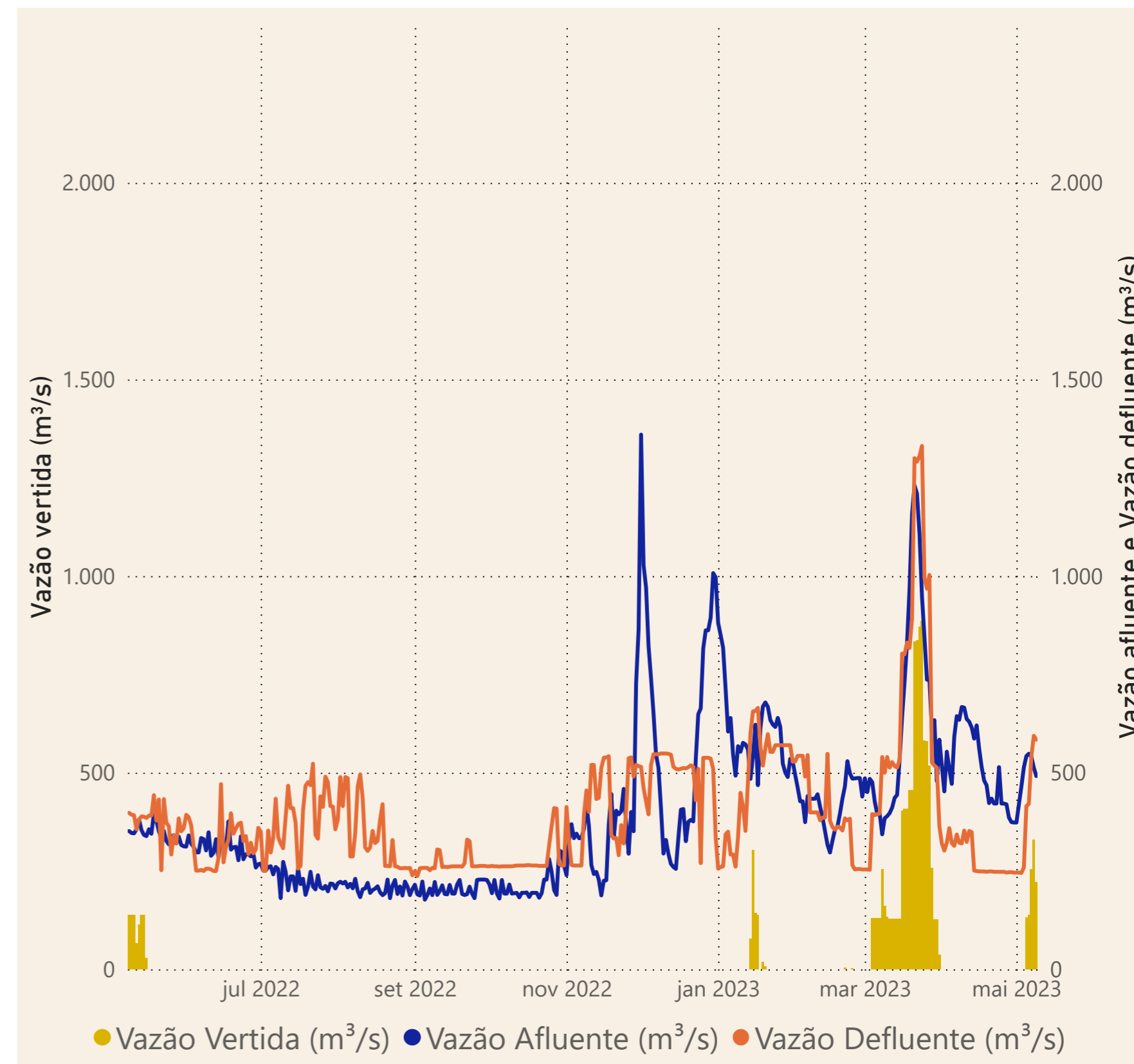
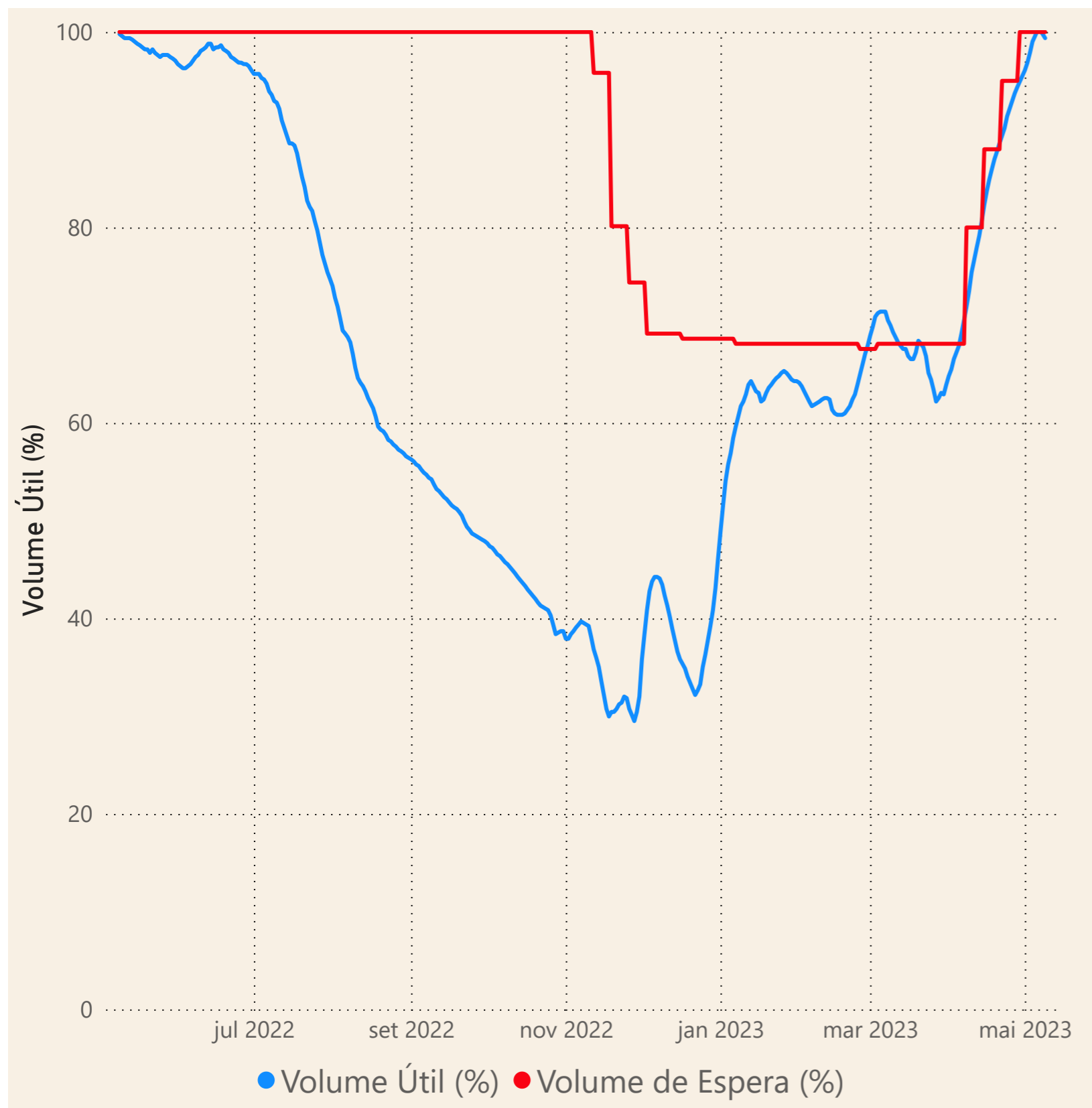
Rio Parnaíba



Fonte de dados: ONS e [HidroWeb](#)

Acompanhamento da Bacia do Rio Parnaíba

Operação da UHE Boa Esperança



Saiba mais sobre os termos técnicos da operação dos reservatórios no [Glossário do Sistema de Acompanhamento de Reservatórios - SAR da ANA](#)