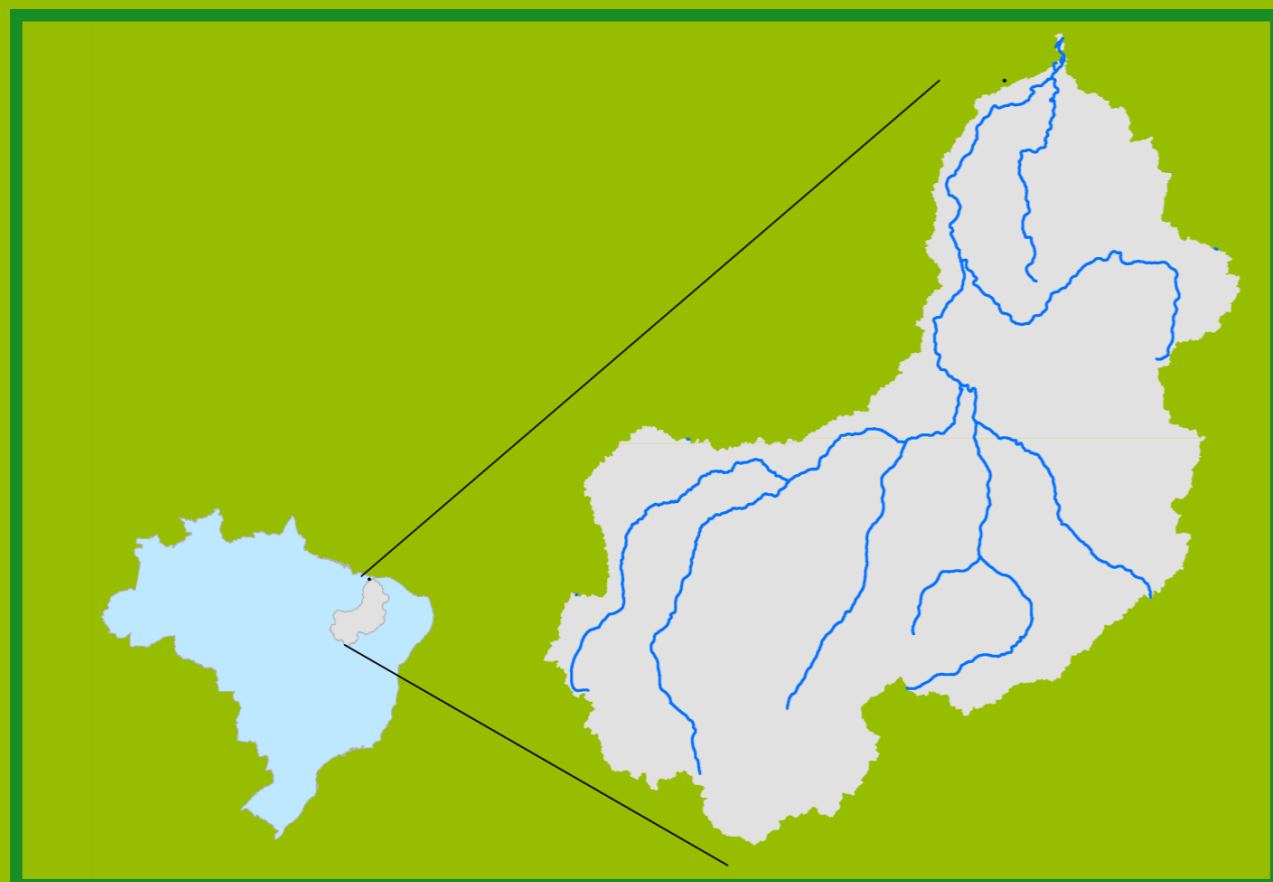


Acompanhamento da Bacia do Rio Parnaíba

Data do boletim
05/05/2023

Localização da bacia do Rio Parnaíba



Legenda:



Usina Hidrelétrica



Estação fluviométrica

Teresina-CHESF - 34690000

Data	Cota (m)	Vazão (m ³ /s)
01/05/2023	2,01	299
02/05/2023	2,01	299
03/05/2023	1,99	293
04/05/2023	2,00	296
05/05/2023	2,03	302

* Média do dia 05/05/23 até 08:45h

UHE Boa Esperança

Data	Vazão Afluente (m ³ /s)	Vazão Defluente (m ³ /s)	Volume Útil (%)
30/04/2023	373	246	95,50
01/05/2023	373	246	96,08
02/05/2023	420	246	96,86
03/05/2023	465	245	97,86
04/05/2023	514	259	99,01

Ribeiro Gonçalves - 34060000

Data	Cota (m)	Vazão (m ³ /s)
01/05/2023	3,10	188
02/05/2023	3,21	205
03/05/2023	3,31	223
04/05/2023	3,45	247
05/05/2023	3,45	249

* Média do dia 05/05/23 até 08:45h

Teresina



Rio Poti

Prata do Piauí - 34770000

Data	Cota (m)	Vazão (m ³ /s)
01/05/2023	2,04	116
02/05/2023	2,27	144
03/05/2023	1,88	99
04/05/2023	1,66	76
05/05/2023	1,46	57

* Média do dia 05/05/23 até 09:15h



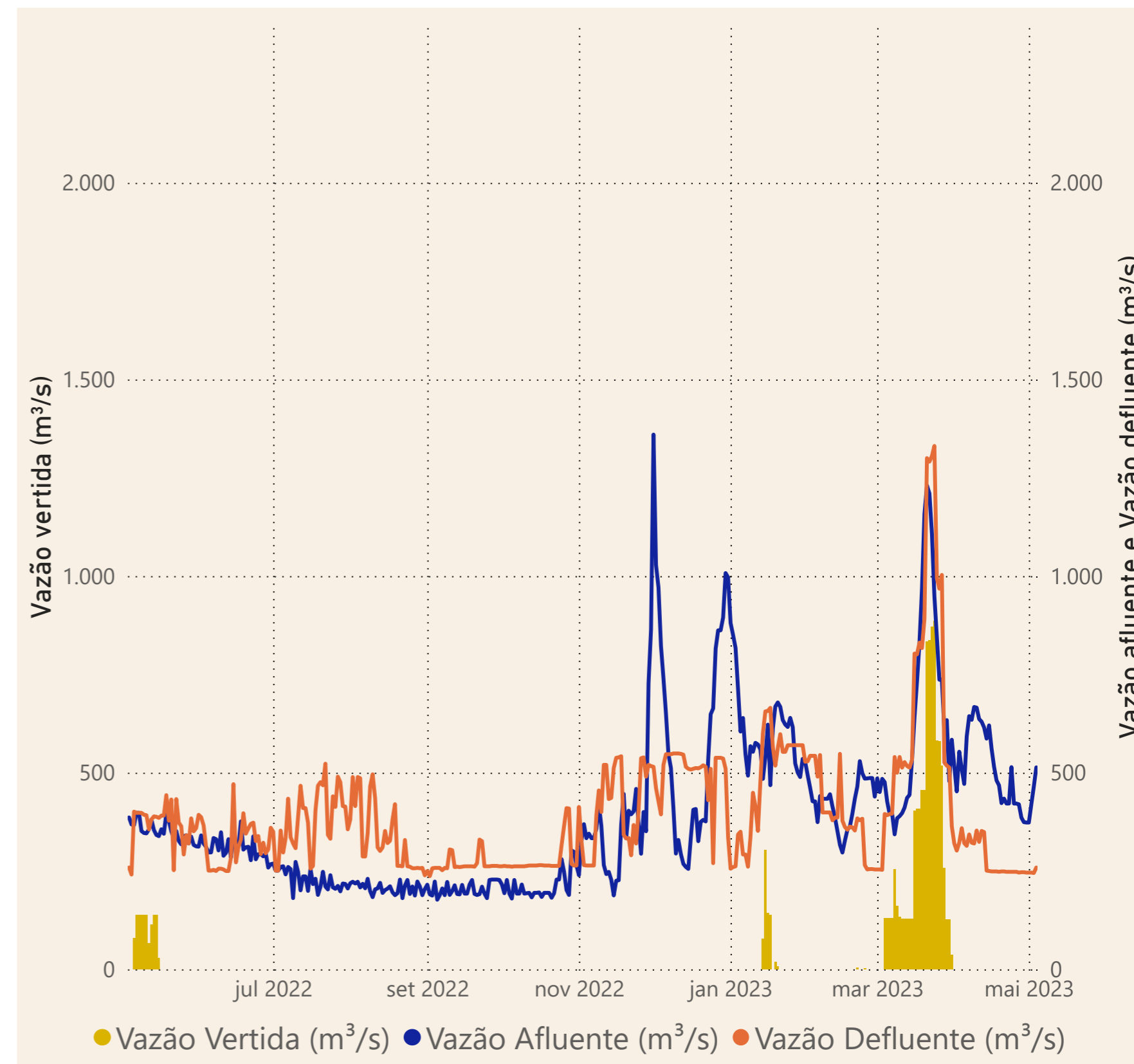
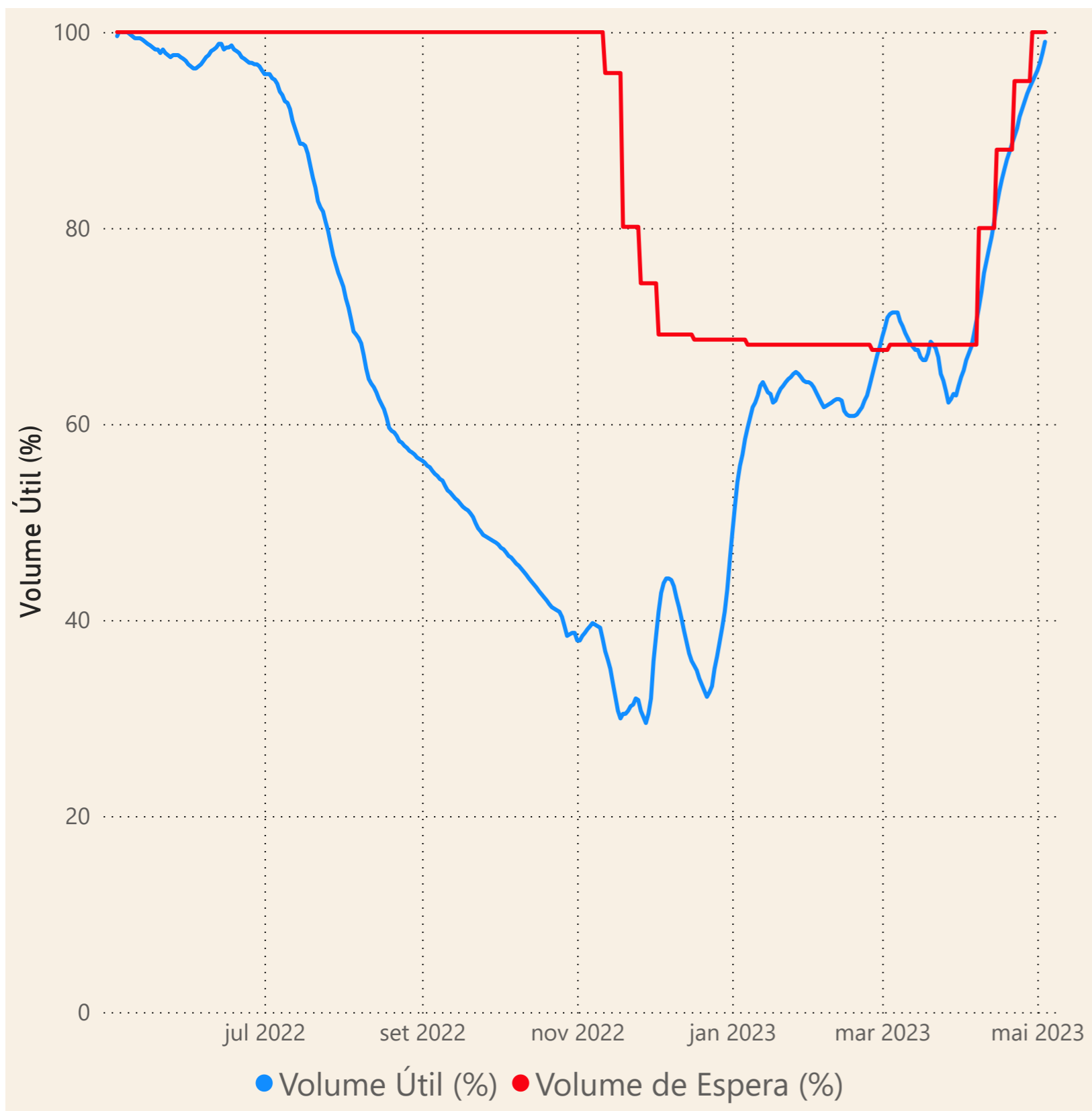
Rio Parnaíba



Fonte de dados: ONS e [HidroWeb](#)

Acompanhamento da Bacia do Rio Parnaíba

Operação da UHE Boa Esperança



Saiba mais sobre os termos técnicos da operação dos reservatórios no [Glossário do Sistema de Acompanhamento de Reservatórios - SAR da ANA](#)

Fonte de dados: ONS