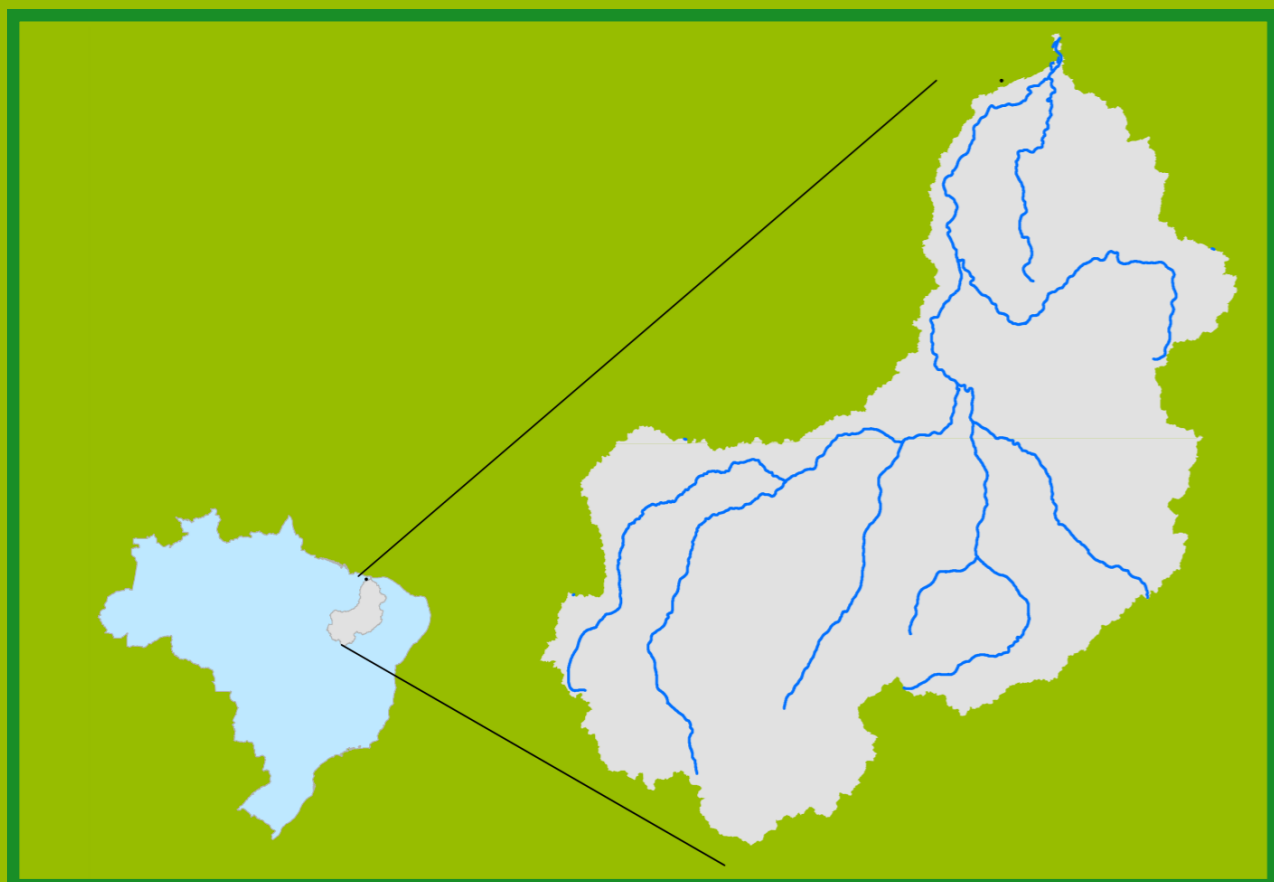


Acompanhamento da Bacia do Rio Parnaíba

Data do boletim
03/05/2023

Localização da bacia do Rio Parnaíba



Legenda:



Usina Hidrelétrica



Estação fluviométrica

Teresina-CHESF - 34690000

Data	Cota (m)	Vazão (m³/s)
29/04/2023	2,04	307
30/04/2023	2,03	304
01/05/2023	2,01	299
02/05/2023	2,01	299
03/05/2023	1,99	293

* Média do dia 03/05/23 até 08:45h

UHE Boa Esperança

Data	Vazão Afluyente (m³/s)	Vazão Defluente (m³/s)	Volume Útil (%)
28/04/2023	386	247	94,35
29/04/2023	374	247	94,93
30/04/2023	373	246	95,50
01/05/2023	373	246	96,08
02/05/2023	420	246	96,86

Ribeiro Gonçalves - 34060000

Data	Cota (m)	Vazão (m³/s)
29/04/2023	3,06	180
30/04/2023	3,06	181
01/05/2023	3,10	188
02/05/2023	3,21	205
03/05/2023	3,29	219

* Média do dia 03/05/23 até 08:45h

Teresina



Rio Poti

Prata do Piauí - 34770000

Data	Cota (m)	Vazão (m³/s)
29/04/2023	1,74	84
30/04/2023	1,73	82
01/05/2023	2,04	116
02/05/2023	2,27	144
03/05/2023	2,01	112

* Média do dia 03/05/23 até 08:15h



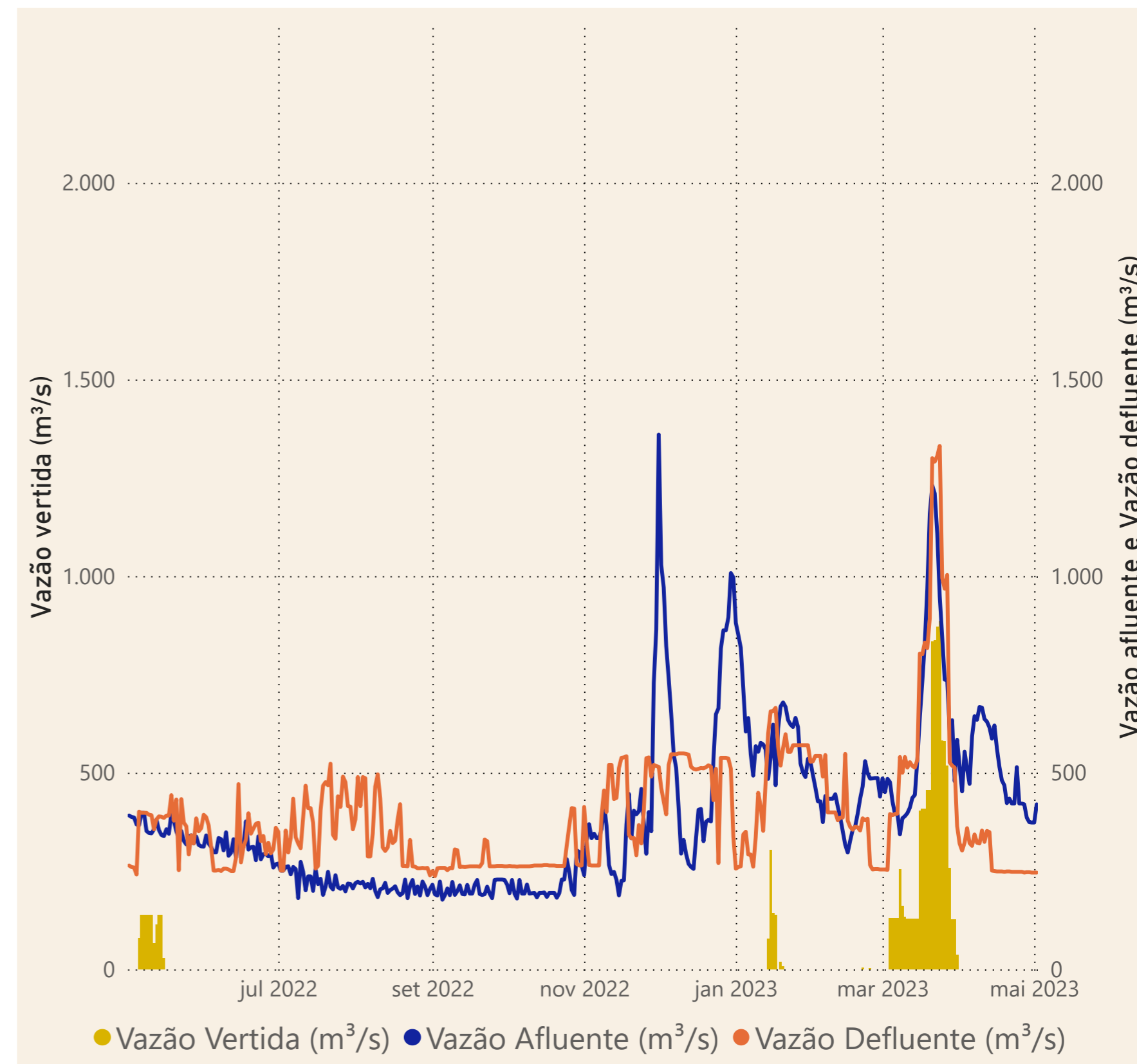
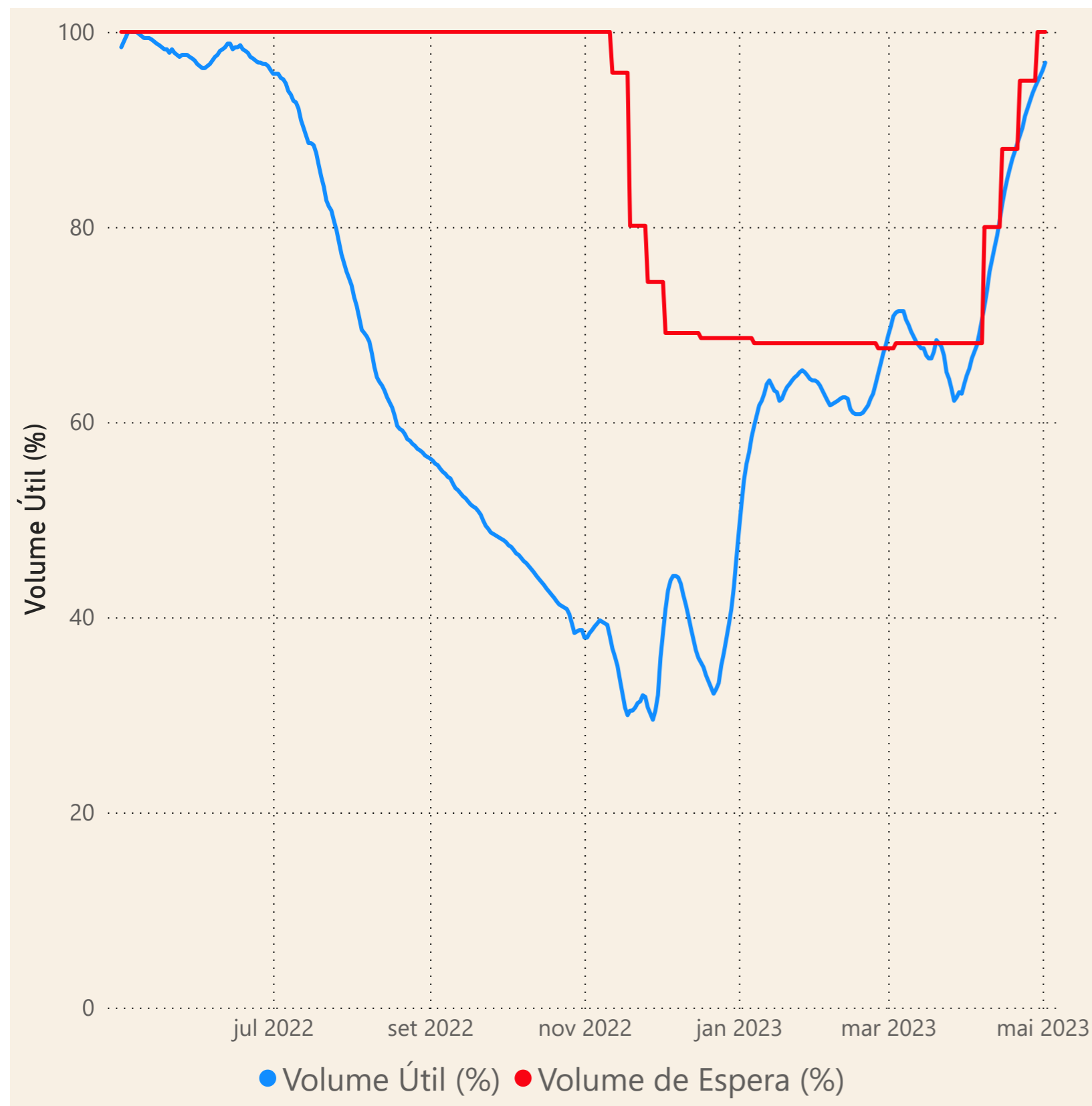
Rio Parnaíba



Fonte de dados: ONS e [HidroWeb](#)

Acompanhamento da Bacia do Rio Parnaíba

Operação da UHE Boa Esperança



Saiba mais sobre os termos técnicos da operação dos reservatórios no [Glossário do Sistema de Acompanhamento de Reservatórios - SAR da ANA](#)