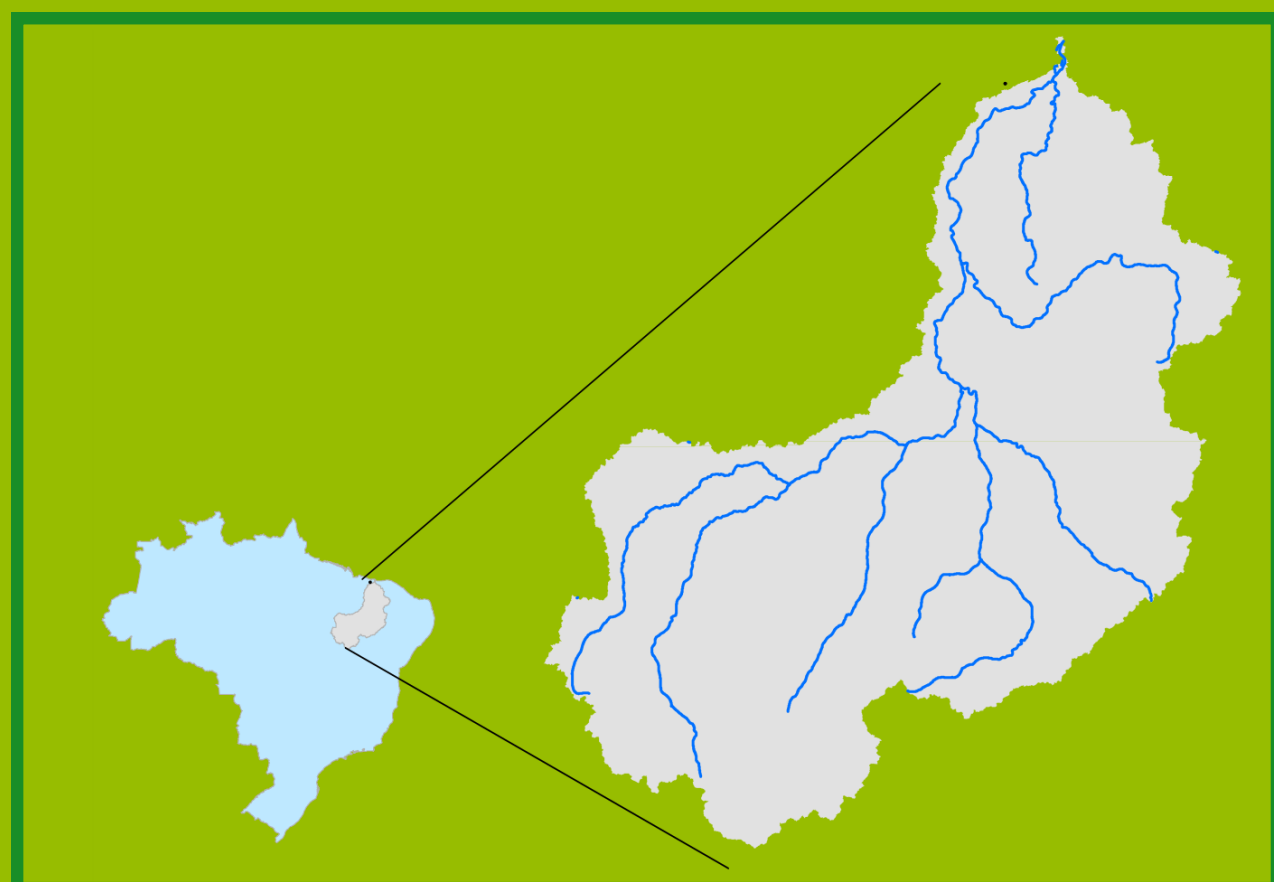


# Acompanhamento da Bacia do Rio Parnaíba

Data do boletim  
**02/05/2023**

## Localização da bacia do Rio Parnaíba



Legenda:



Usina Hidrelétrica



Estação fluviométrica

### Teresina-CHESF - 34690000

Data	Cota (m)	Vazão (m³/s)
28/04/2023	1,99	294
29/04/2023	2,04	307
30/04/2023	2,03	304
01/05/2023	2,01	299
02/05/2023	2,02	302

\* Média do dia 02/05/23 até 08:45h

### UHE Boa Esperança

Data	Vazão Afluente (m³/s)	Vazão Defluente (m³/s)	Volume Útil (%)
27/04/2023	420	246	93,72
28/04/2023	386	247	94,35
29/04/2023	374	247	94,93
30/04/2023	373	246	95,50
01/05/2023	373	246	96,08

### Ribeiro Gonçalves - 34060000

Data	Cota (m)	Vazão (m³/s)
28/04/2023	3,02	174
29/04/2023	3,06	180
30/04/2023	3,06	181
01/05/2023	3,10	188
02/05/2023	3,17	199

\* Média do dia 02/05/23 até 08:45h

### Teresina



Rio Poti

### Prata do Piauí - 34770000

Data	Cota (m)	Vazão (m³/s)
28/04/2023	1,50	61
29/04/2023	1,74	84
30/04/2023	1,73	82
01/05/2023	2,04	116
02/05/2023	2,24	139

\* Média do dia 02/05/23 até 08:15h



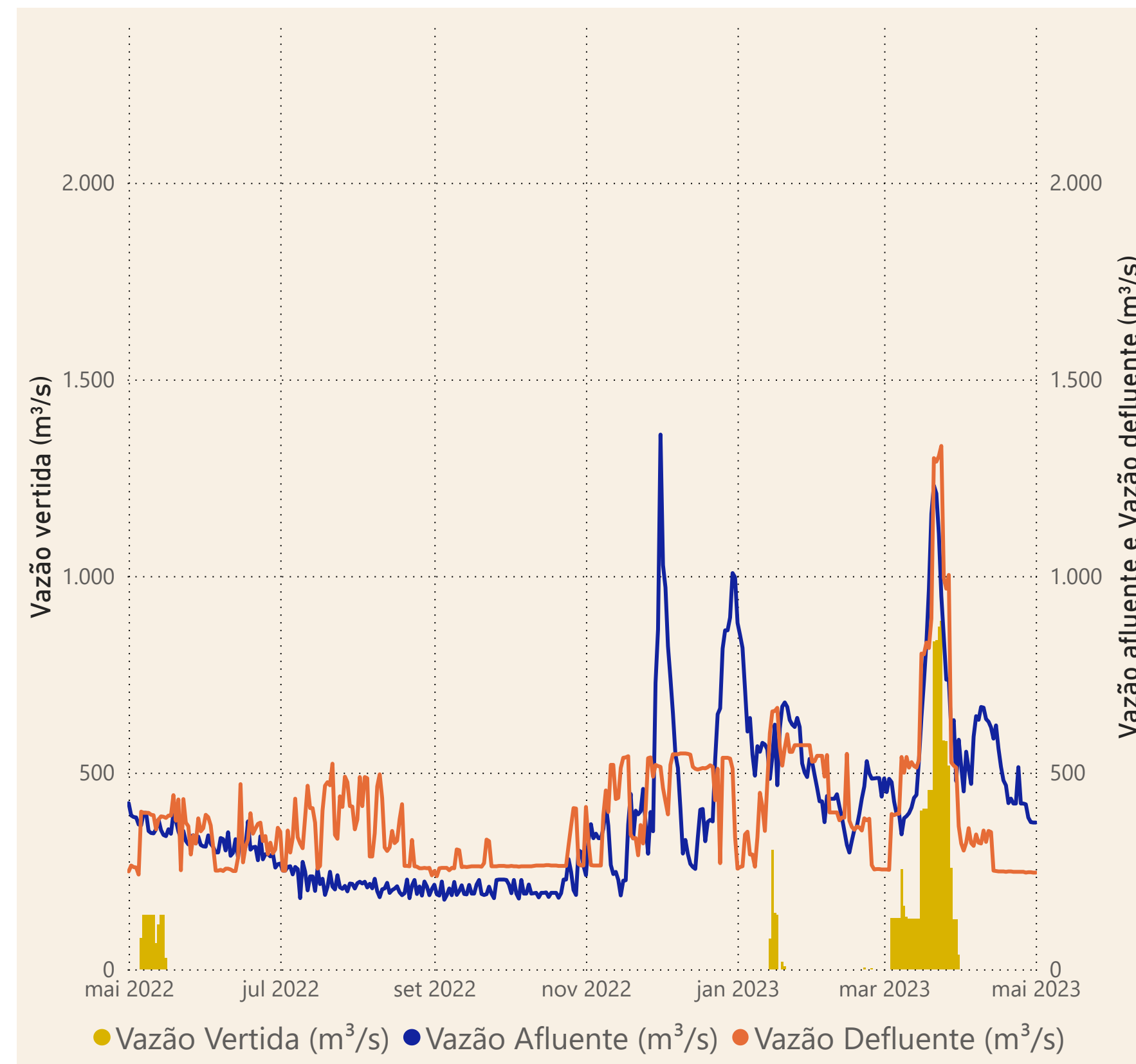
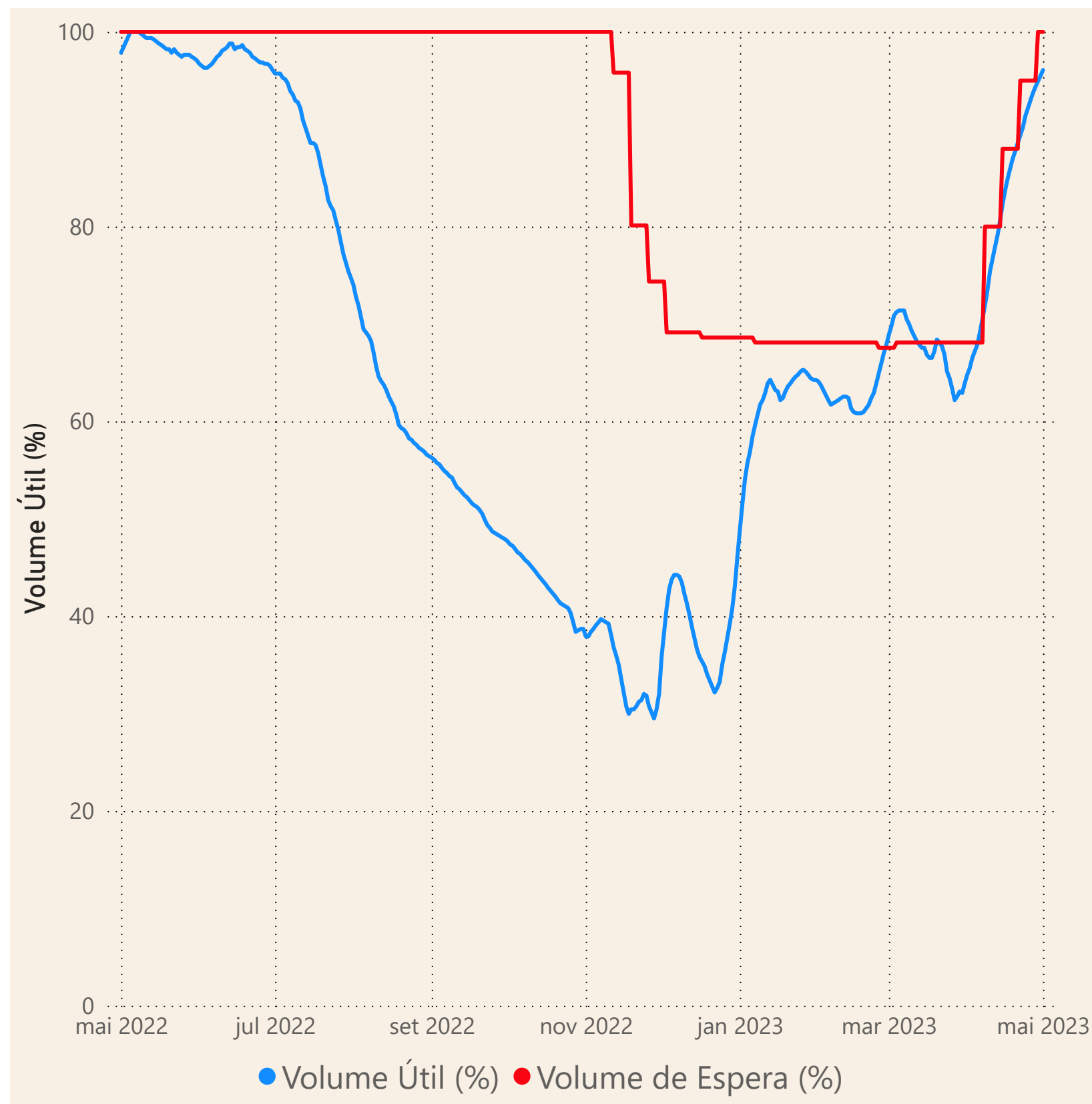
Rio Parnaíba



Fonte de dados: ONS e [HidroWeb](#)

# Acompanhamento da Bacia do Rio Parnaíba

## Operação da UHE Boa Esperança



**Saiba mais** sobre os termos técnicos da operação dos reservatórios no [Glossário do Sistema de Acompanhamento de Reservatórios - SAR da ANA](#)