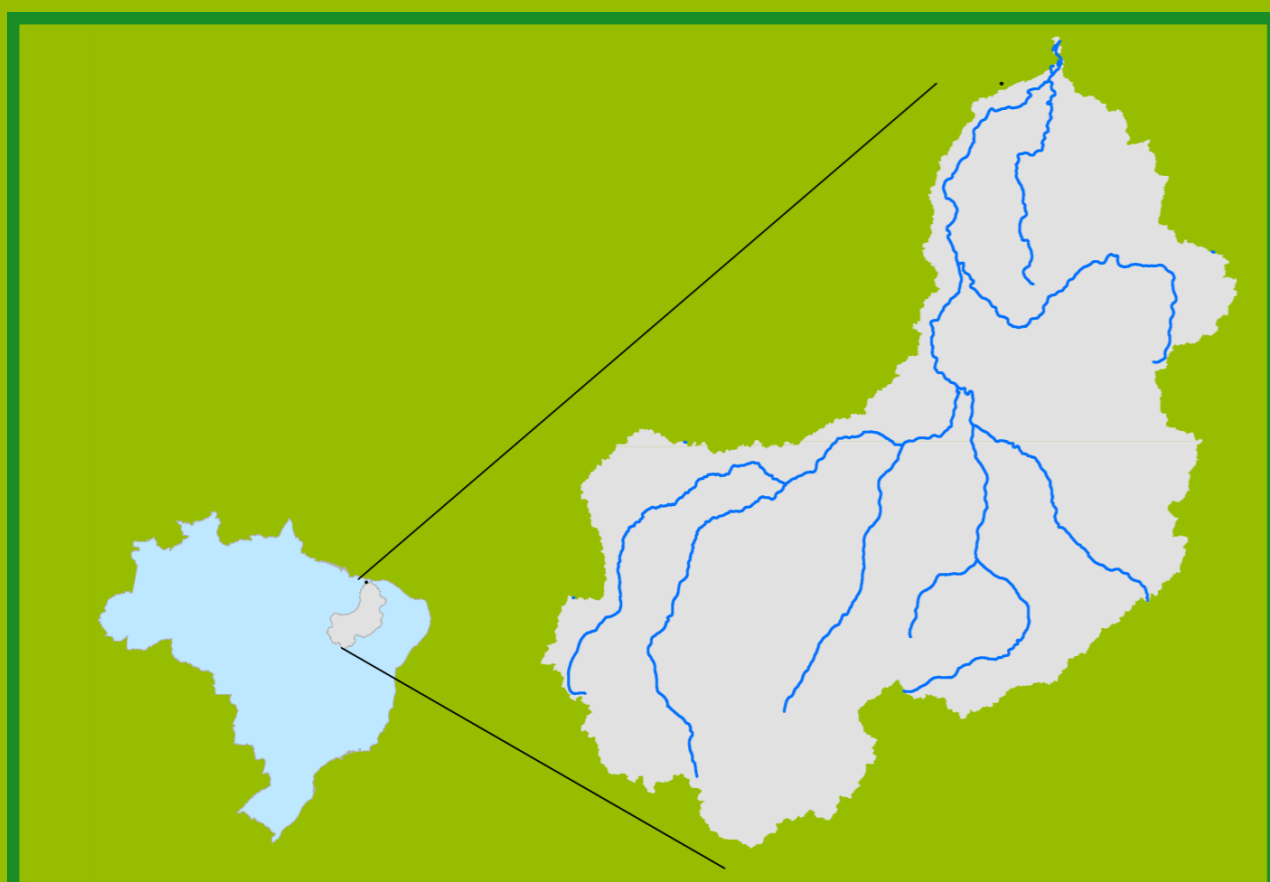


Acompanhamento da Bacia do Rio Parnaíba

Data do boletim
28/04/2023

Localização da bacia do Rio Parnaíba



Legenda:



Usina Hidrelétrica



Estação fluviométrica

Teresina-CHESF - 34690000

Data	Cota (m)	Vazão (m³/s)
24/04/2023	2,12	328
25/04/2023	2,07	314
26/04/2023	2,03	305
27/04/2023	2,03	302
28/04/2023	1,99	293

* Média do dia 28/04/23 até 08:45h

UHE Boa Esperança

Data	Vazão Afluente (m³/s)	Vazão Defluente (m³/s)	Volume Útil (%)
23/04/2023	422	248	90,17
24/04/2023	514	248	91,37
25/04/2023	422	248	92,15
26/04/2023	422	248	92,94
27/04/2023	420	246	93,72

Ribeiro Gonçalves - 34060000

Data	Cota (m)	Vazão (m³/s)
24/04/2023	3,12	190
25/04/2023	3,05	179
26/04/2023	3,01	174
27/04/2023	3,00	170
28/04/2023	3,00	171

* Média do dia 28/04/23 até 08:45h

Teresina



Rio Poti


Prata do Piauí - 34770000

Data	Cota (m)	Vazão (m³/s)
24/04/2023	1,44	56
25/04/2023	1,30	44
26/04/2023	1,25	41
27/04/2023	1,74	84
28/04/2023	1,58	68

* Média do dia 28/04/23 até 09:15h



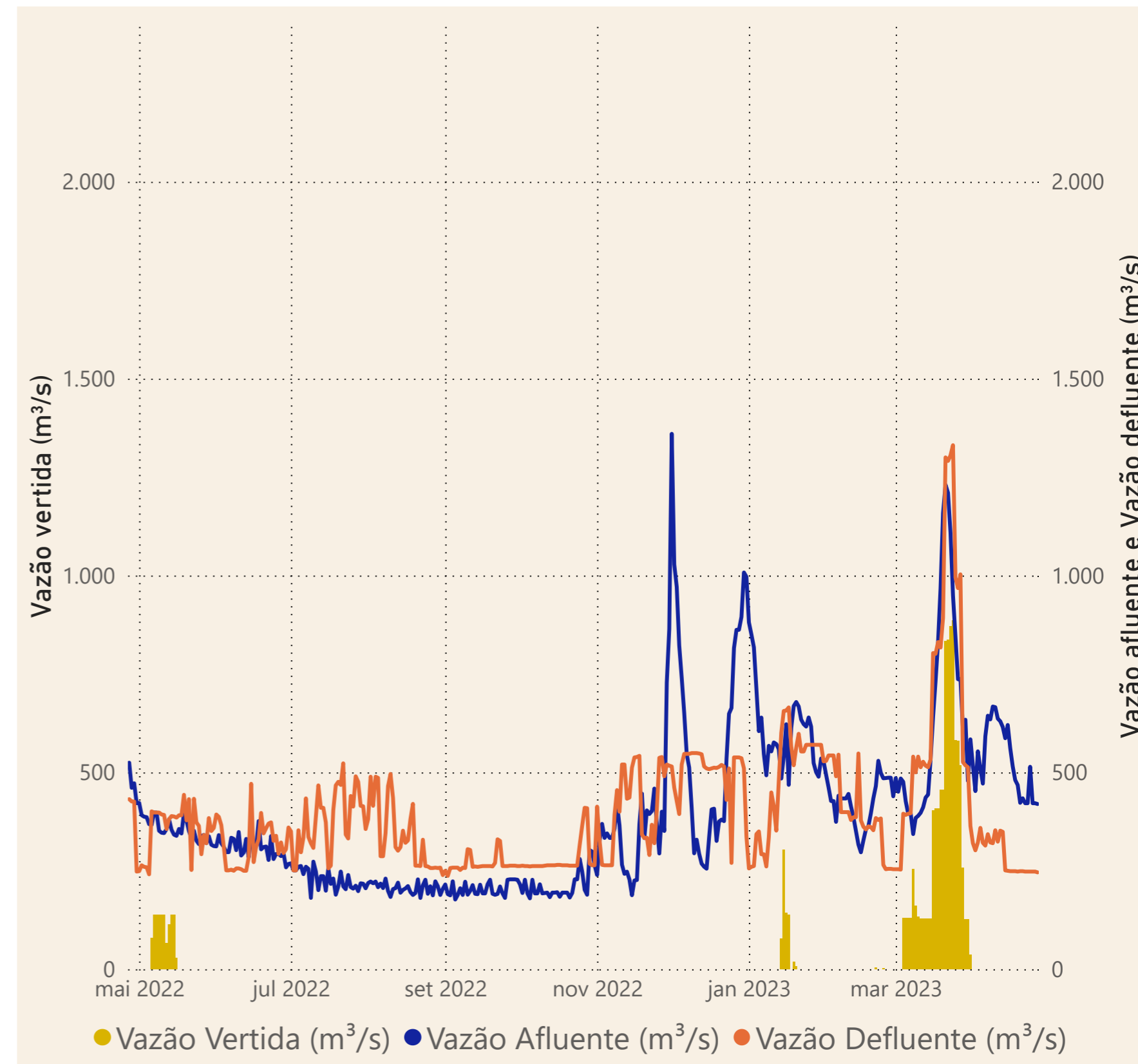
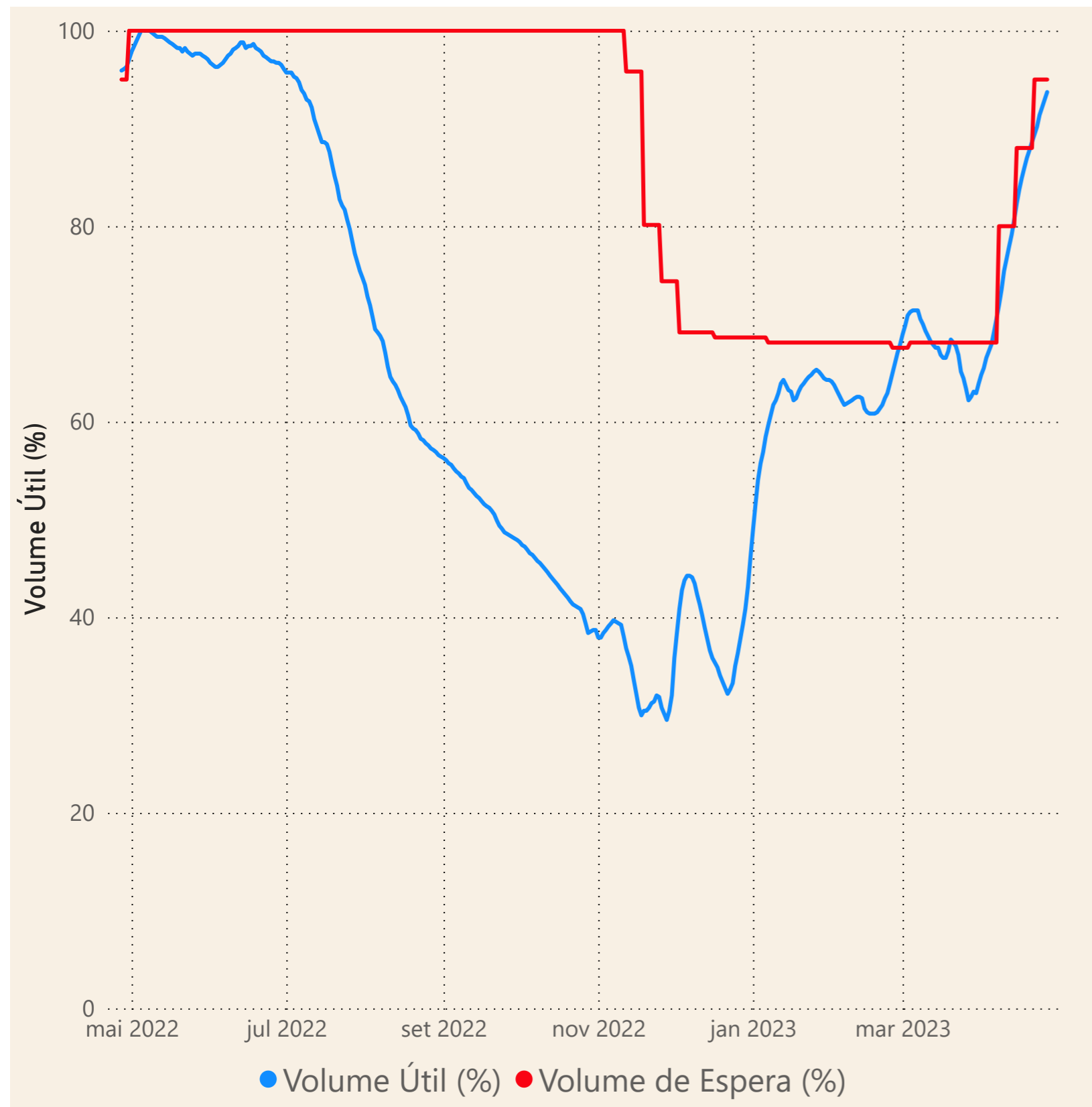
Rio Parnaíba



Fonte de dados: ONS e [HidroWeb](#)

Acompanhamento da Bacia do Rio Parnaíba

Operação da UHE Boa Esperança



Saiba mais sobre os termos técnicos da operação dos reservatórios no [Glossário do Sistema de Acompanhamento de Reservatórios - SAR da ANA](#)