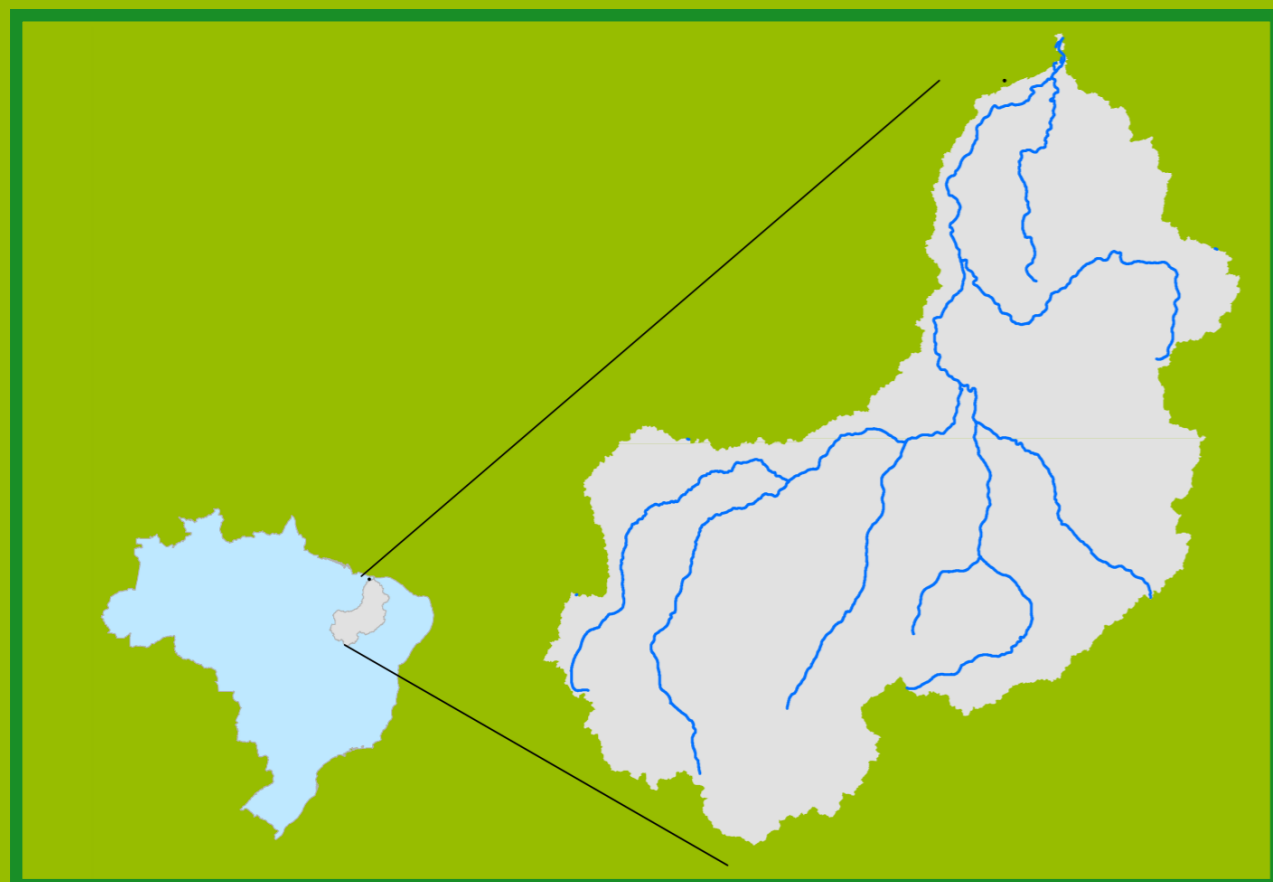


Acompanhamento da Bacia do Rio Parnaíba

Data do boletim
26/04/2023

Localização da bacia do Rio Parnaíba



Legenda:



Usina Hidrelétrica



Estação fluviométrica

Teresina-CHESF - 34690000

Data	Cota (m)	Vazão (m³/s)
22/04/2023	2,21	352
23/04/2023	2,15	337
24/04/2023	2,12	328
25/04/2023	2,07	314
26/04/2023	2,04	306

* Média do dia 26/04/23 até 08:15h

UHE Boa Esperança

Data	Vazão Afluente (m³/s)	Vazão Defluente (m³/s)	Volume Útil (%)
21/04/2023	434	249	88,60
22/04/2023	422	248	89,38
23/04/2023	422	248	90,17
24/04/2023	514	248	91,37
25/04/2023	422	248	92,15

Ribeiro Gonçalves - 34060000

Data	Cota (m)	Vazão (m³/s)
22/04/2023	3,15	196
23/04/2023	3,23	209
24/04/2023	3,12	190
25/04/2023	3,05	179
26/04/2023	3,03	176

* Média do dia 26/04/23 até 08:45h

Teresina



Rio Poti

Prata do Piauí - 34770000

Data	Cota (m)	Vazão (m³/s)
22/04/2023	1,95	106
23/04/2023	1,65	75
24/04/2023	1,44	56
25/04/2023	1,30	44
26/04/2023	1,23	39

* Média do dia 26/04/23 até 08:15h

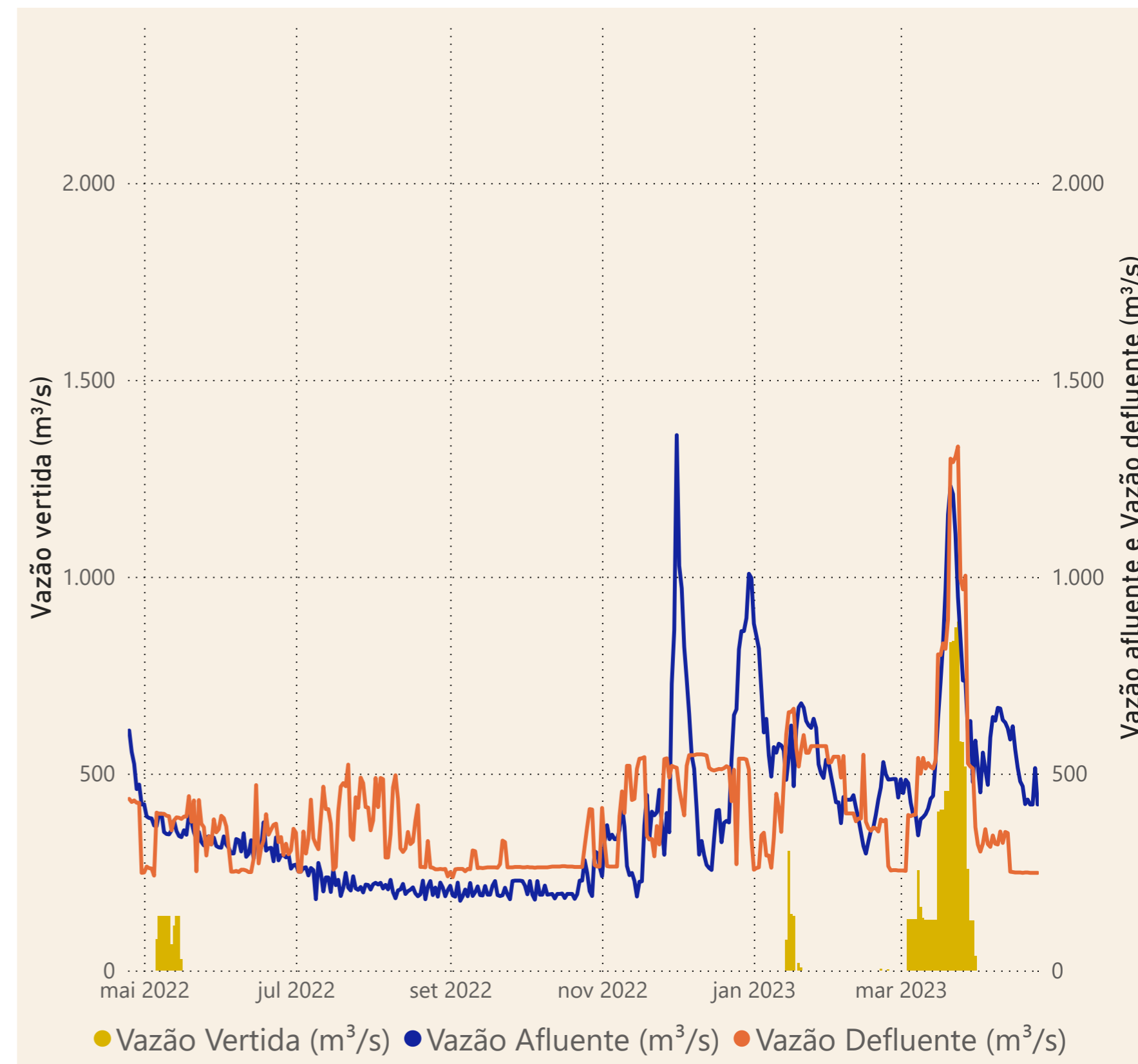
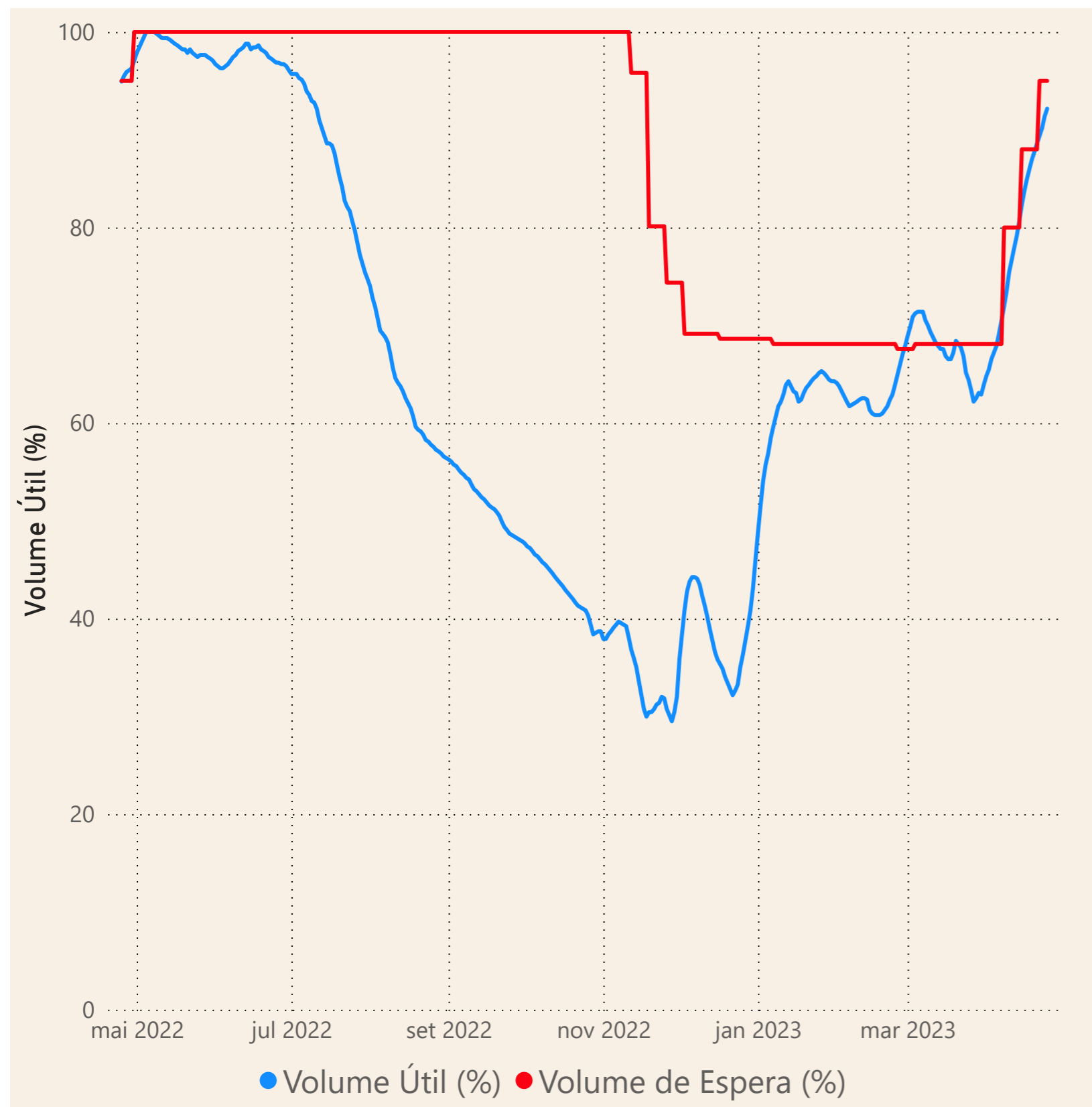


Rio Parnaíba

Fonte de dados: ONS e [HidroWeb](#)

Acompanhamento da Bacia do Rio Parnaíba

Operação da UHE Boa Esperança



Saiba mais sobre os termos técnicos da operação dos reservatórios no [Glossário do Sistema de Acompanhamento de Reservatórios - SAR da ANA](#)