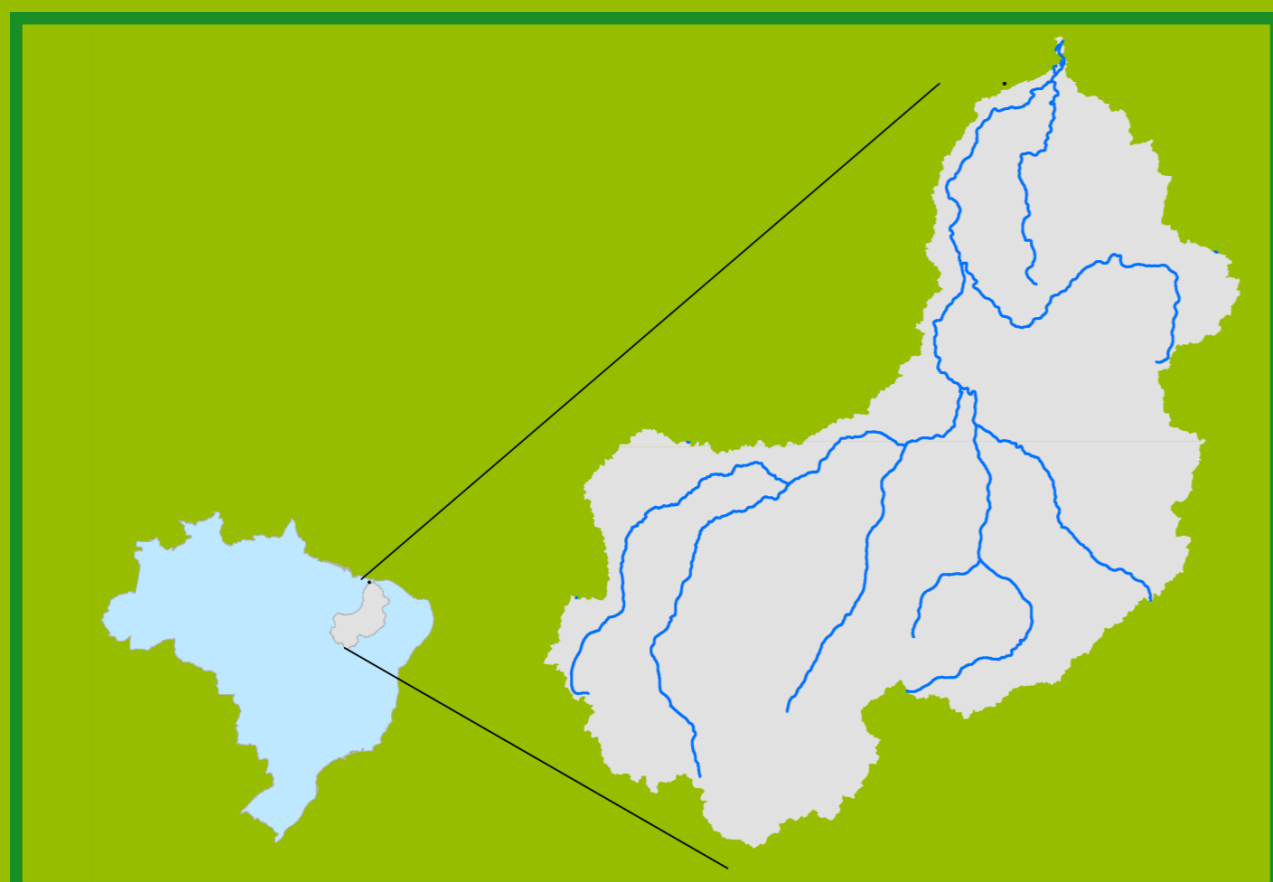


Acompanhamento da Bacia do Rio Parnaíba

Data do boletim
24/04/2023

Localização da bacia do Rio Parnaíba



Legenda:



Usina Hidrelétrica



Estação fluviométrica

Teresina-CHESF - 34690000

Data	Cota (m)	Vazão (m³/s)
20/04/2023	2,39	405
21/04/2023	2,29	376
22/04/2023	2,21	352
23/04/2023	2,15	337
24/04/2023	2,13	330

* Média do dia 24/04/23 até 13:00h

UHE Boa Esperança

Data	Vazão Afluente (m³/s)	Vazão Defluente (m³/s)	Volume Útil (%)
19/04/2023	468	248	86,98
20/04/2023	423	249	87,76
21/04/2023	434	249	88,60
22/04/2023	422	248	89,38
23/04/2023	422	248	90,17

Ribeiro Gonçalves - 34060000

Data	Cota (m)	Vazão (m³/s)
20/04/2023	3,07	183
21/04/2023	3,15	195
22/04/2023	3,15	196
23/04/2023	3,23	209
24/04/2023	3,14	194

* Média do dia 24/04/23 até 13:45h

Teresina



Rio Poti

Prata do Piauí - 34770000

Data	Cota (m)	Vazão (m³/s)
20/04/2023	3,05	255
21/04/2023	2,42	163
22/04/2023	1,95	106
23/04/2023	1,65	75
24/04/2023	1,48	59

* Média do dia 24/04/23 até 13:15h



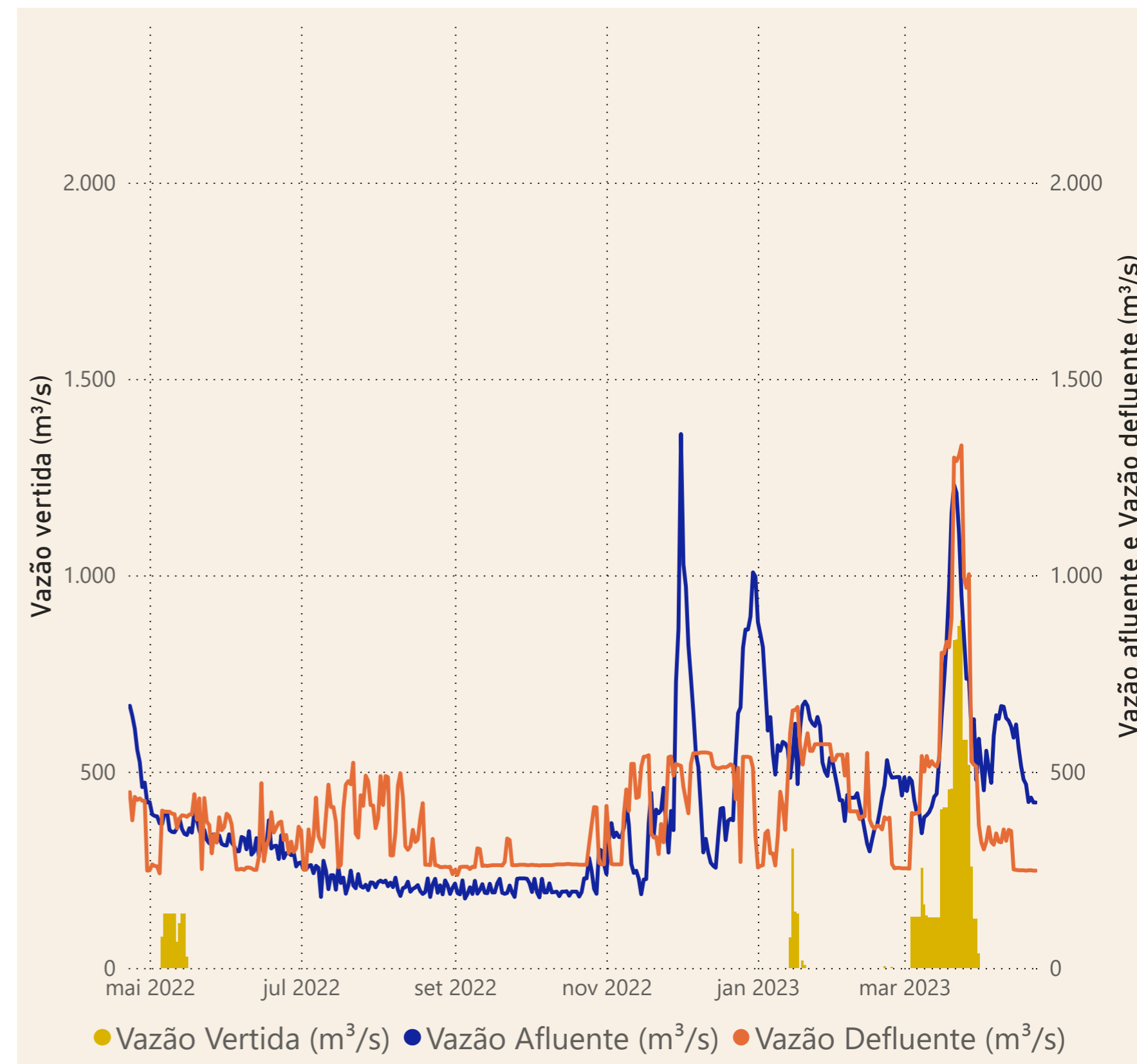
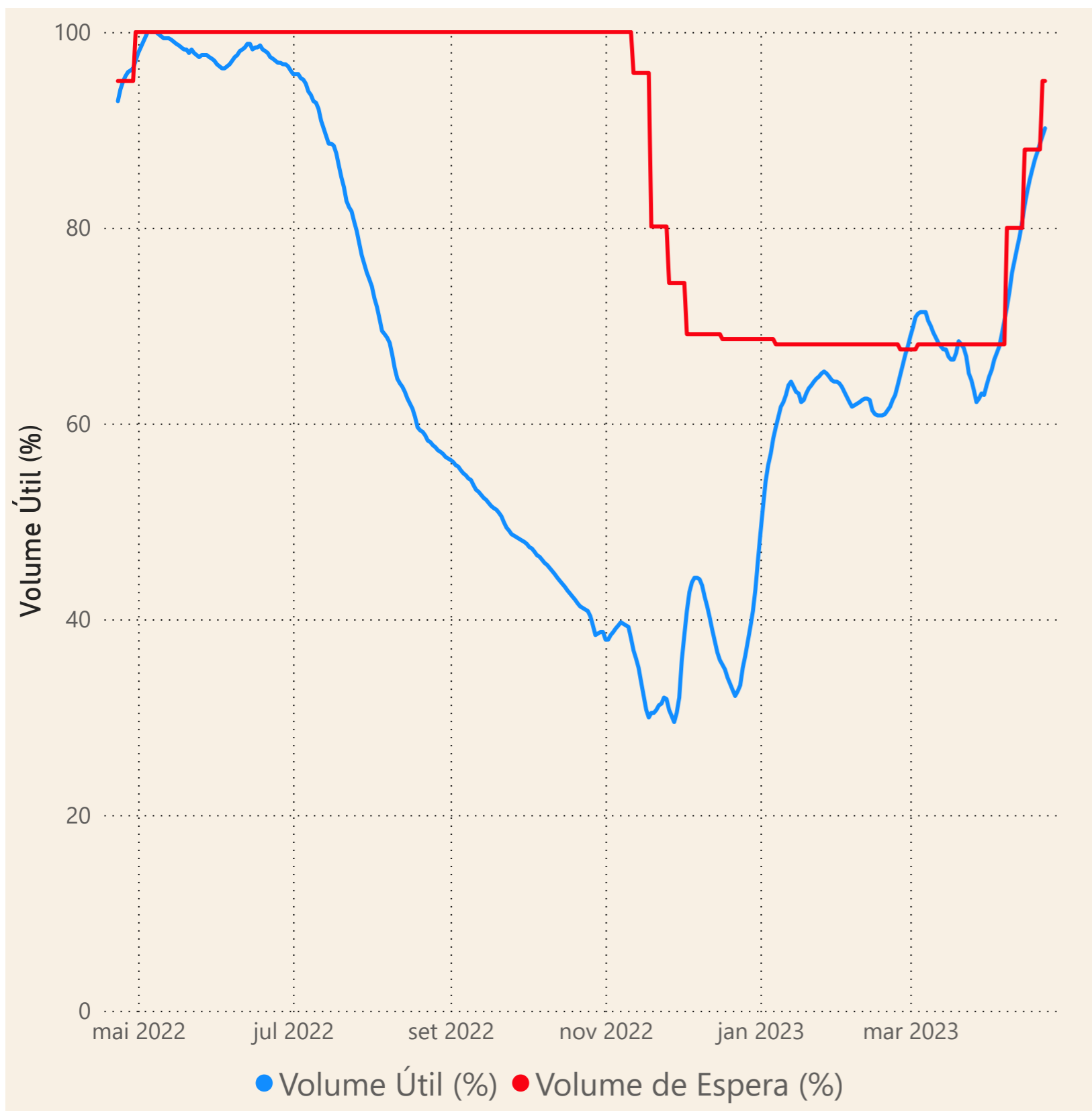
Rio Parnaíba



Fonte de dados: ONS e [HidroWeb](#)

Acompanhamento da Bacia do Rio Parnaíba

Operação da UHE Boa Esperança



Saiba mais sobre os termos técnicos da operação dos reservatórios no [Glossário do Sistema de Acompanhamento de Reservatórios - SAR da ANA](#)