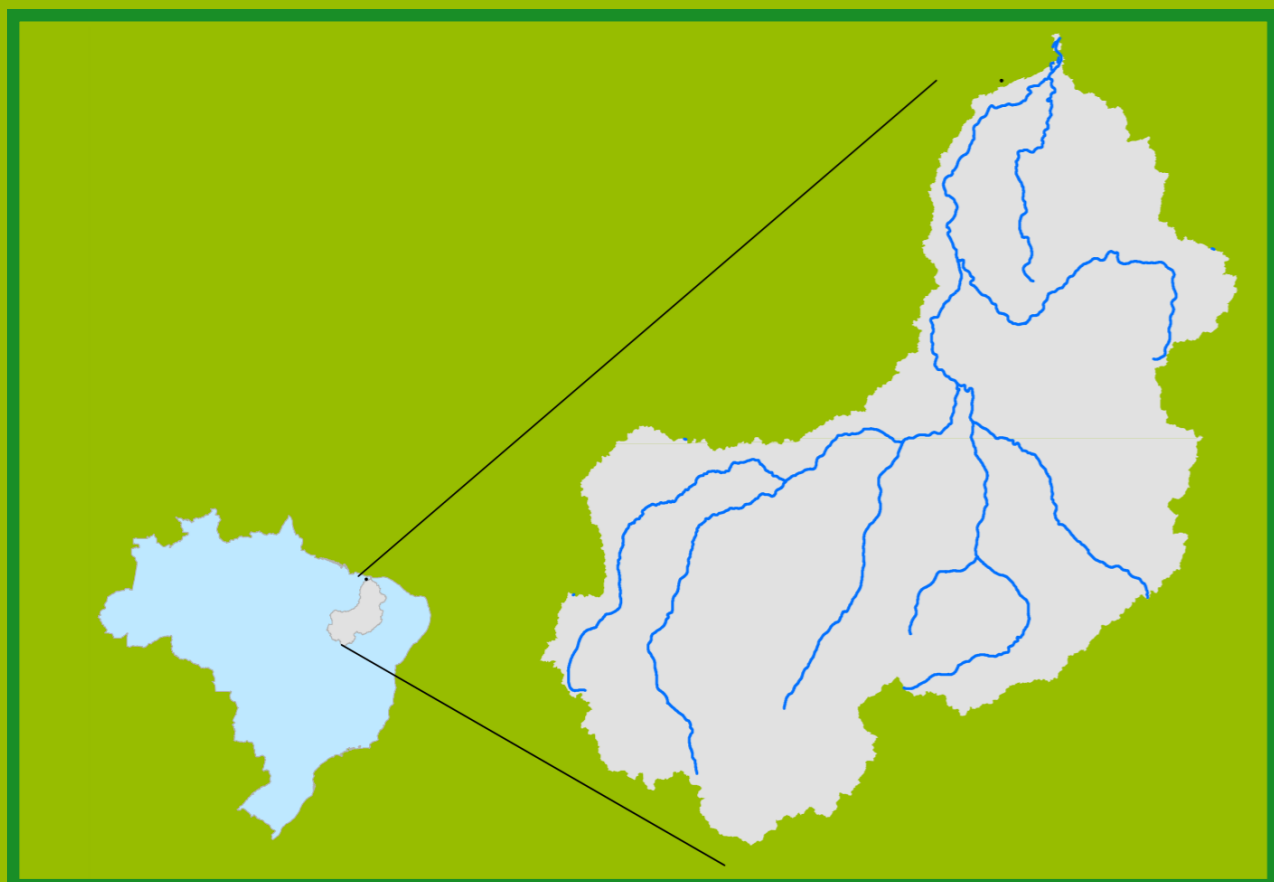


Acompanhamento da Bacia do Rio Parnaíba

Data do boletim
19/04/2023

Localização da bacia do Rio Parnaíba



Legenda:



Usina Hidrelétrica



Estação fluviométrica

Teresina-CHESF - 34690000

Data	Cota (m)	Vazão (m³/s)
15/04/2023	2,58	467
16/04/2023	2,52	447
17/04/2023	2,54	452
18/04/2023	2,36	397
19/04/2023	2,34	390

* Média do dia 19/04/23 até 09:45h

UHE Boa Esperança

Data	Vazão Afluente (m³/s)	Vazão Defluente (m³/s)	Volume Útil (%)
14/04/2023	587	251	80,65
15/04/2023	620	250	82,32
16/04/2023	562	249	83,73
17/04/2023	515	249	84,94
18/04/2023	480	249	85,98

Ribeiro Gonçalves - 34060000

Data	Cota (m)	Vazão (m³/s)
15/04/2023	3,18	200
16/04/2023	3,13	192
17/04/2023	3,10	187
18/04/2023	3,06	181
19/04/2023	3,04	177

* Média do dia 19/04/23 até 09:45h

Teresina



Rio Poti

Prata do Piauí - 34770000

Data	Cota (m)	Vazão (m³/s)
15/04/2023	2,06	119
16/04/2023	2,09	122
17/04/2023	3,57	344
18/04/2023	3,00	248
19/04/2023	3,17	275

* Média do dia 19/04/23 até 10:15h



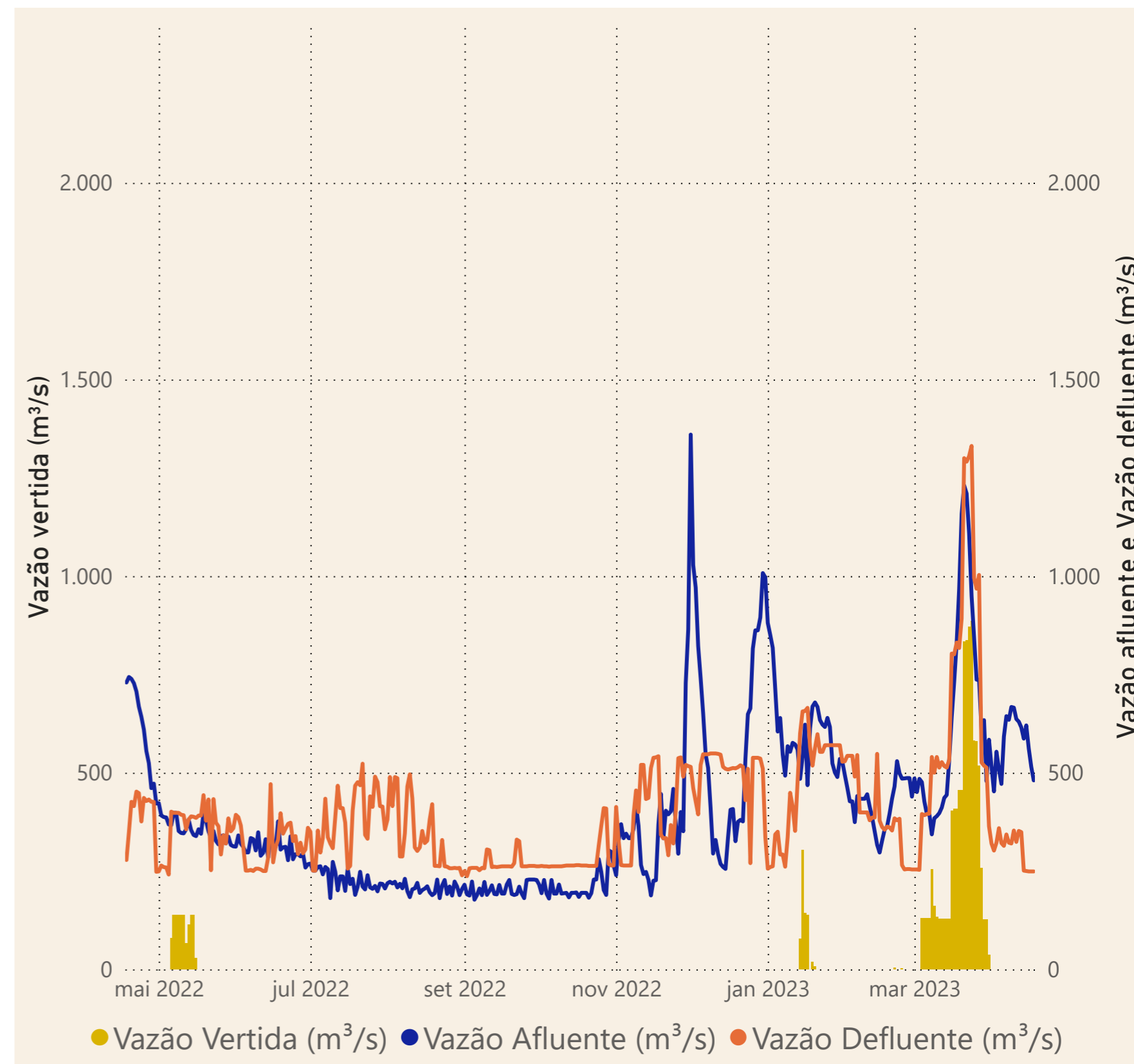
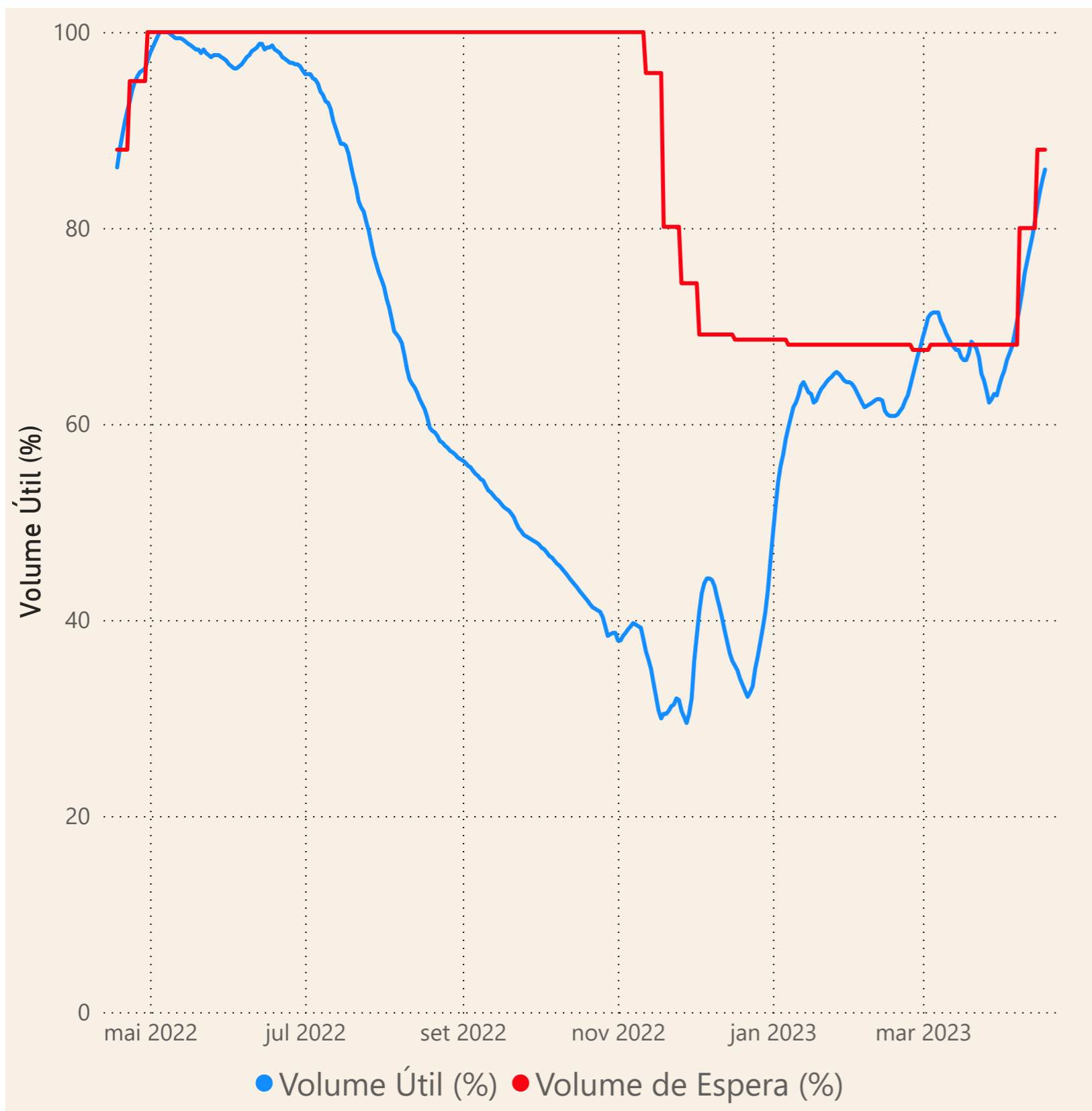
Rio Parnaíba



Fonte de dados: ONS e [HidroWeb](#)

Acompanhamento da Bacia do Rio Parnaíba

Operação da UHE Boa Esperança



Saiba mais sobre os termos técnicos da operação dos reservatórios no [Glossário do Sistema de Acompanhamento de Reservatórios - SAR da ANA](#)

Fonte de dados: ONS