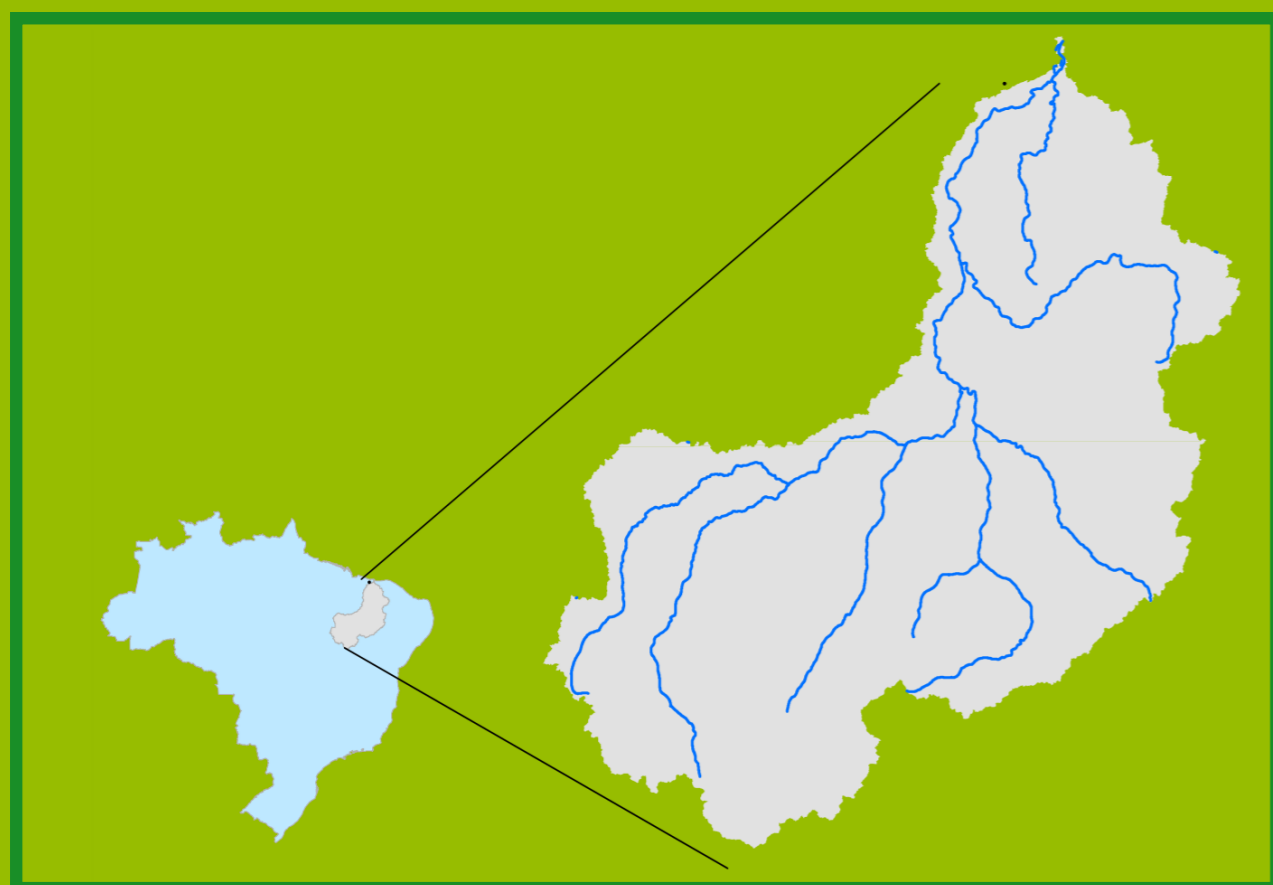


# Acompanhamento da Bacia do Rio Parnaíba

Data do boletim  
**18/04/2023**

## Localização da bacia do Rio Parnaíba



Legenda:



Usina Hidrelétrica



Estação fluviométrica

### Teresina-CHESF - 34690000

Data	Cota (m)	Vazão (m³/s)
14/04/2023	2,71	510
15/04/2023	2,58	467
16/04/2023	2,52	447
17/04/2023	2,54	452
18/04/2023	2,39	405

\* Média do dia 18/04/23 até 10:45h

### UHE Boa Esperança

Data	Vazão Afluente (m³/s)	Vazão Defluente (m³/s)	Volume Útil (%)
13/04/2023	627	349	79,71
14/04/2023	552	251	81,07
15/04/2023	574	250	82,53
16/04/2023	515	249	83,73
17/04/2023	515	249	84,94

### Ribeiro Gonçalves - 34060000

Data	Cota (m)	Vazão (m³/s)
14/04/2023	3,22	208
15/04/2023	3,18	200
16/04/2023	3,13	192
17/04/2023	3,10	187
18/04/2023	3,07	182

\* Média do dia 18/04/23 até 10:45h

### Teresina



Rio Poti


### Prata do Piauí - 34770000

Data	Cota (m)	Vazão (m³/s)
14/04/2023	2,27	144
15/04/2023	2,06	119
16/04/2023	2,09	122
17/04/2023	3,57	344
18/04/2023	3,35	301

\* Média do dia 18/04/23 até 10:15h



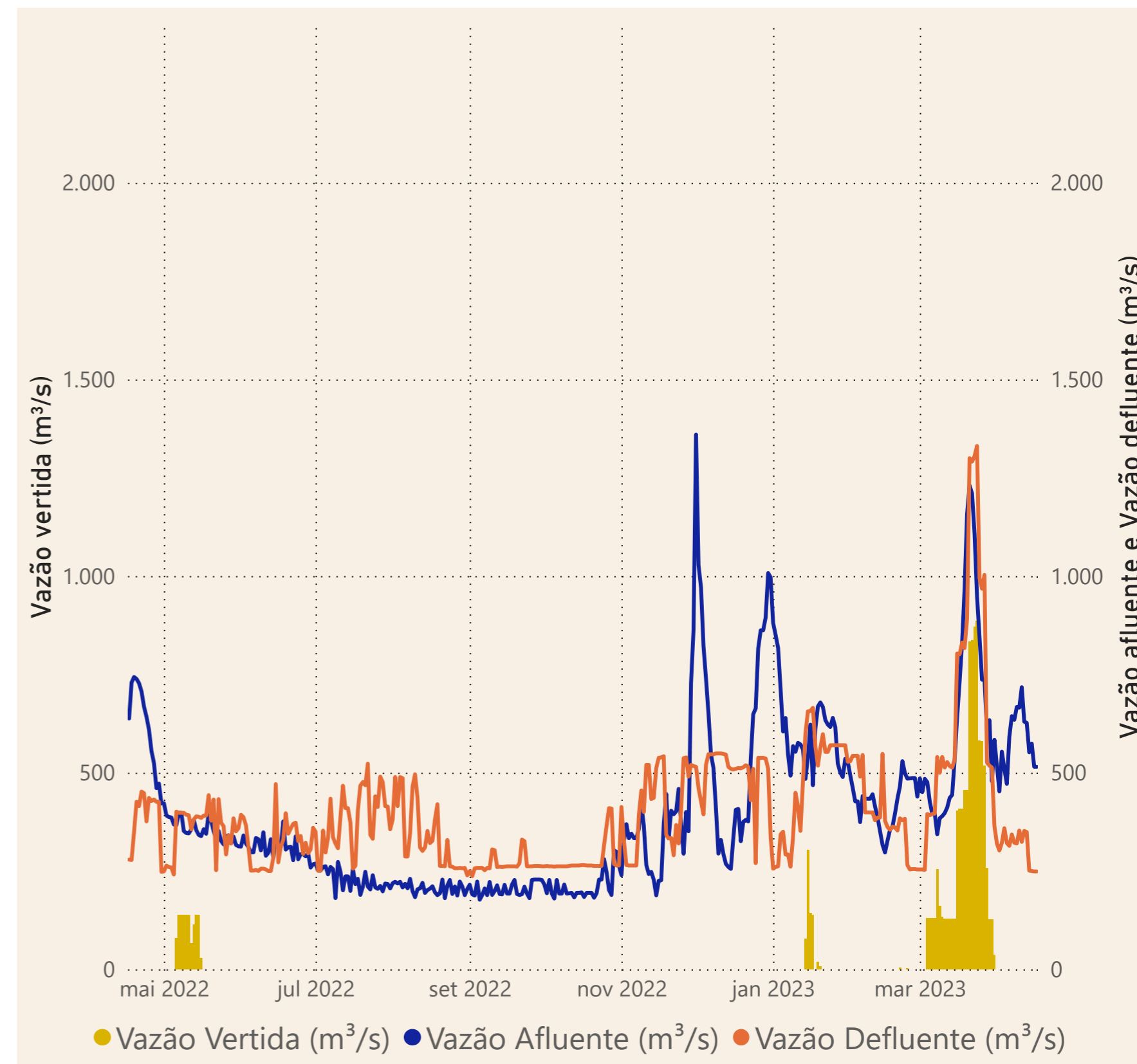
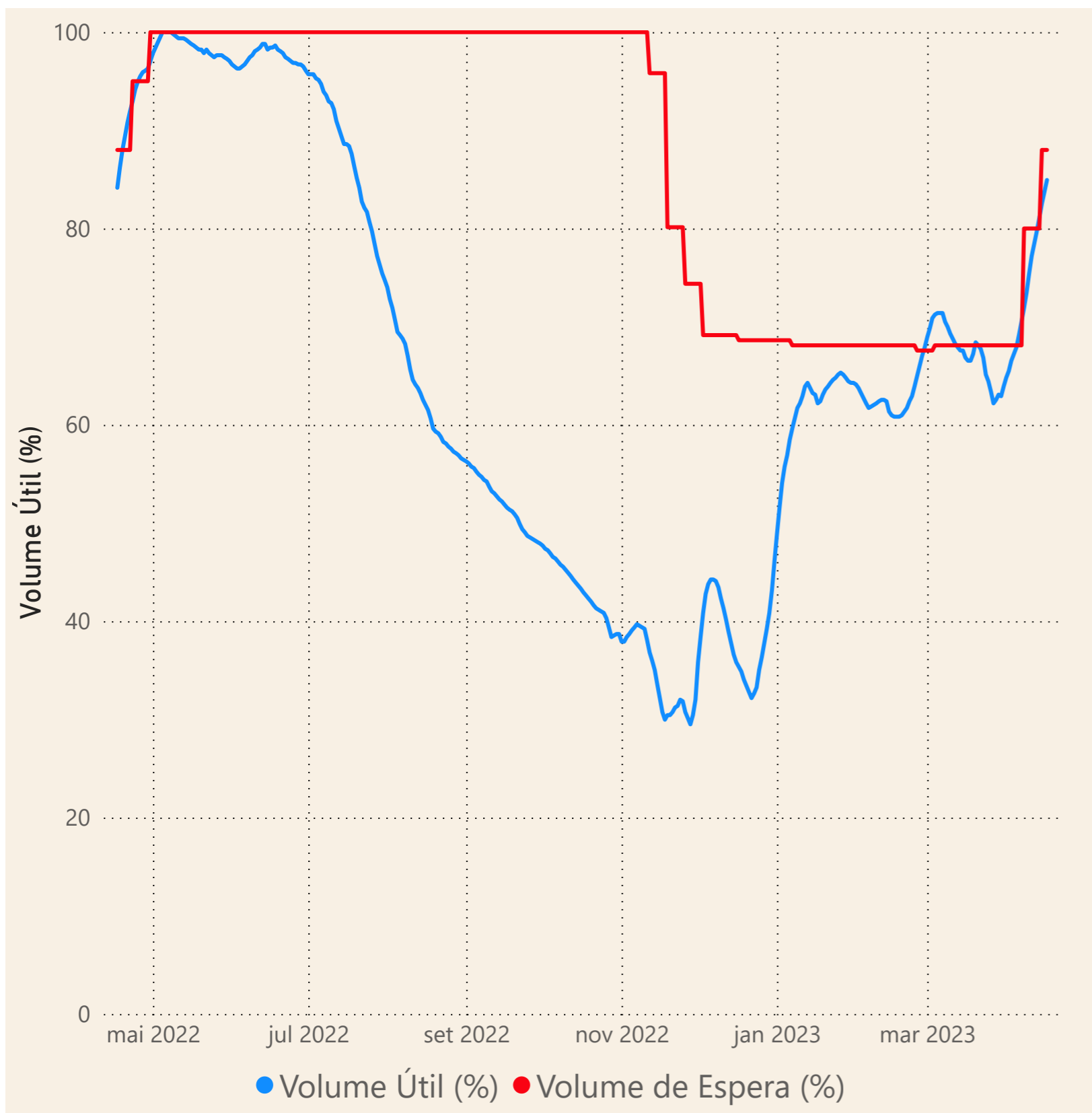
Rio Parnaíba



Fonte de dados: ONS e [HidroWeb](#)

# Acompanhamento da Bacia do Rio Parnaíba

## Operação da UHE Boa Esperança



**Saiba mais** sobre os termos técnicos da operação dos reservatórios no [Glossário do Sistema de Acompanhamento de Reservatórios - SAR da ANA](#)

Fonte de dados: ONS