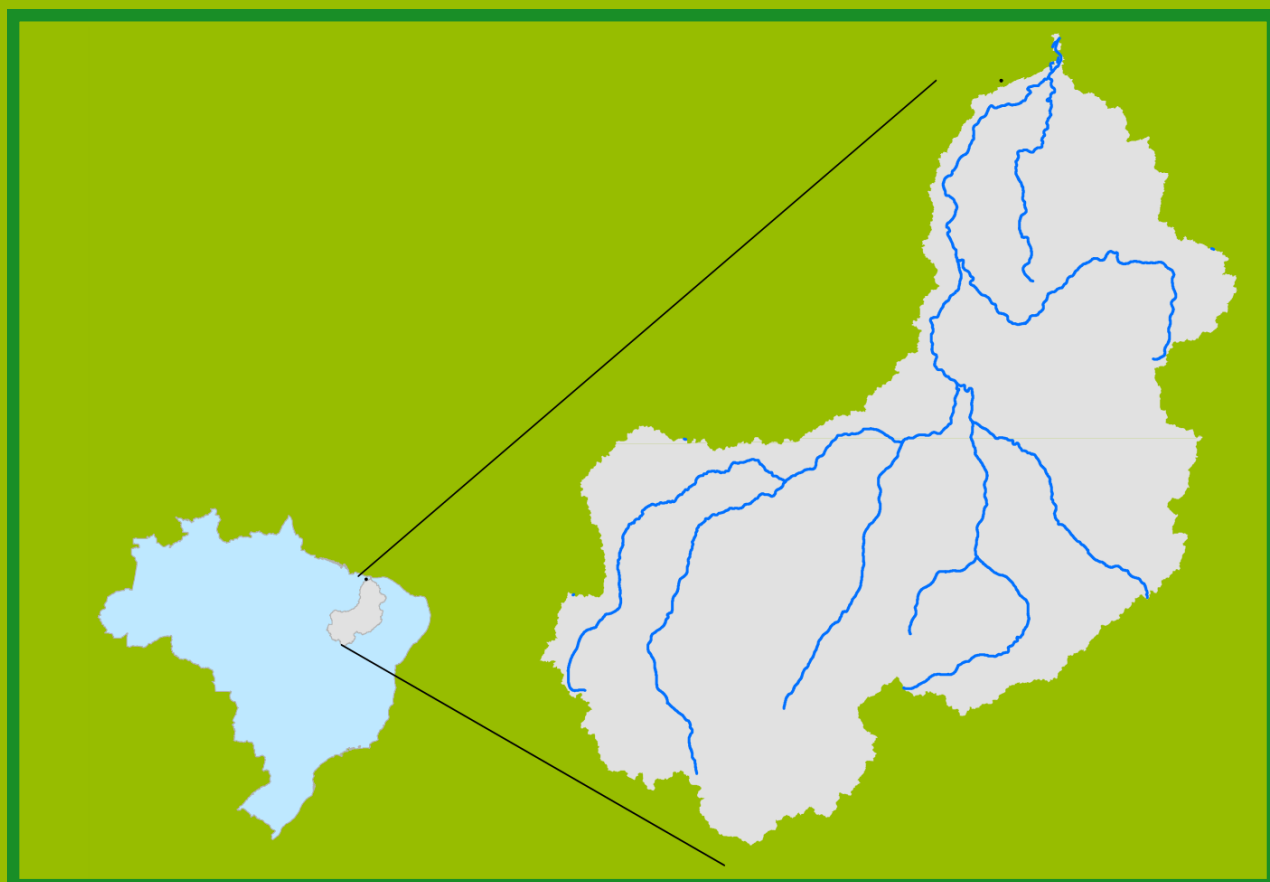


Acompanhamento da Bacia do Rio Parnaíba

Data do boletim
13/04/2023

Localização da bacia do Rio Parnaíba



Legenda:



Usina Hidrelétrica



Estação fluviométrica

Teresina-CHESF - 34690000

Data	Cota (m)	Vazão (m³/s)
09/04/2023	2,95	597
10/04/2023	2,96	600
11/04/2023	3,12	665
12/04/2023	3,18	690
13/04/2023	3,03	628

* Média do dia 13/04/23 até 08:45h

UHE Boa Esperança

Data	Vazão Afluente (m³/s)	Vazão Defluente (m³/s)	Volume Útil (%)
08/04/2023	635	322	71,91
09/04/2023	667	320	73,48
10/04/2023	747	353	75,26
11/04/2023	637	324	76,67
12/04/2023	630	352	77,93

Ribeiro Gonçalves - 34060000

Data	Cota (m)	Vazão (m³/s)
09/04/2023	3,37	233
10/04/2023	3,32	224
11/04/2023	3,34	228
12/04/2023	3,31	222
13/04/2023	3,35	231

* Média do dia 13/04/23 até 08:45h

Teresina



Rio Poti


Prata do Piauí - 34770000

Data	Cota (m)	Vazão (m³/s)
09/04/2023	3,94	408
10/04/2023	3,67	358
11/04/2023	3,19	276
12/04/2023	2,82	218
13/04/2023	2,62	190

* Média do dia 13/04/23 até 09:15h



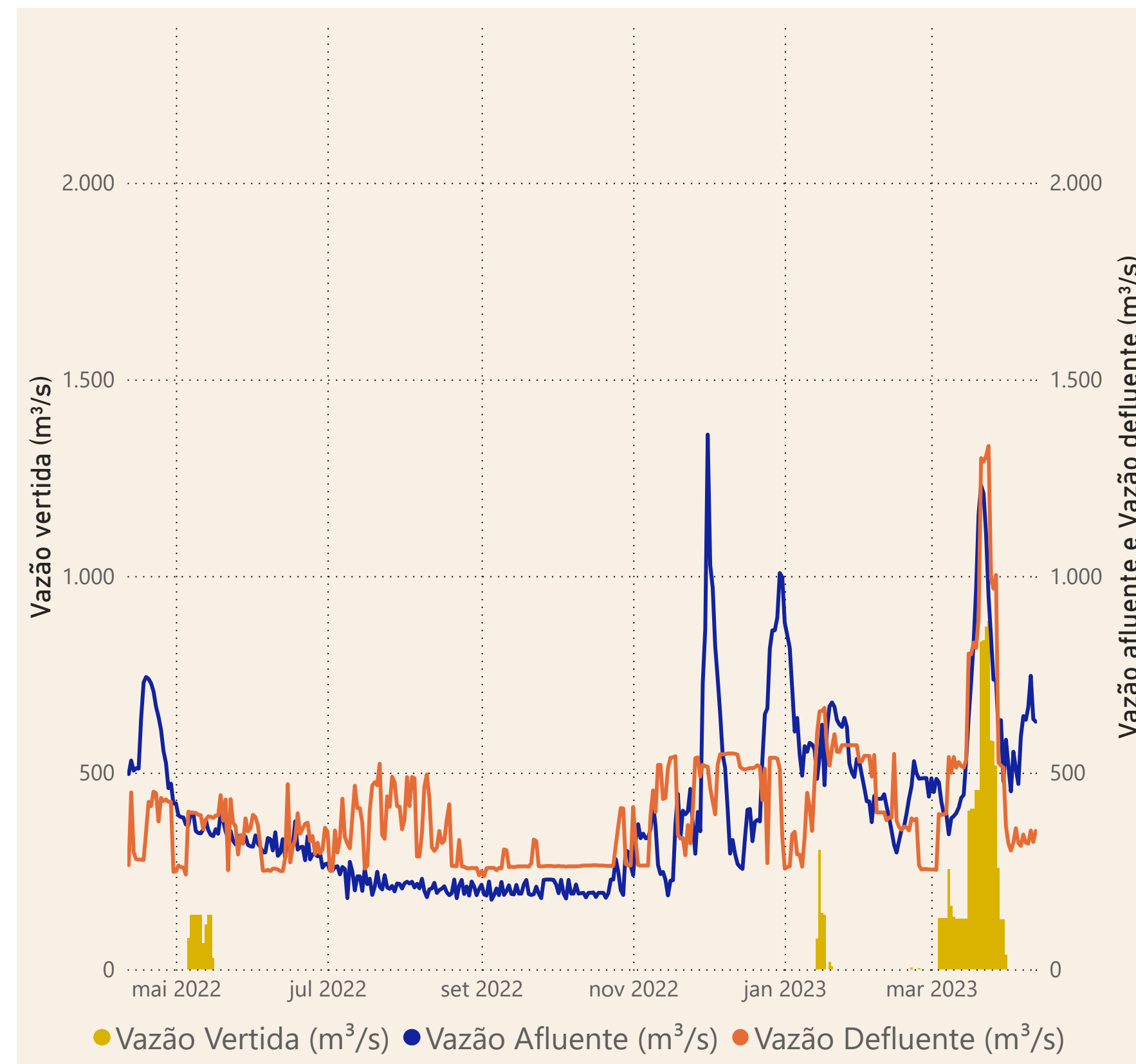
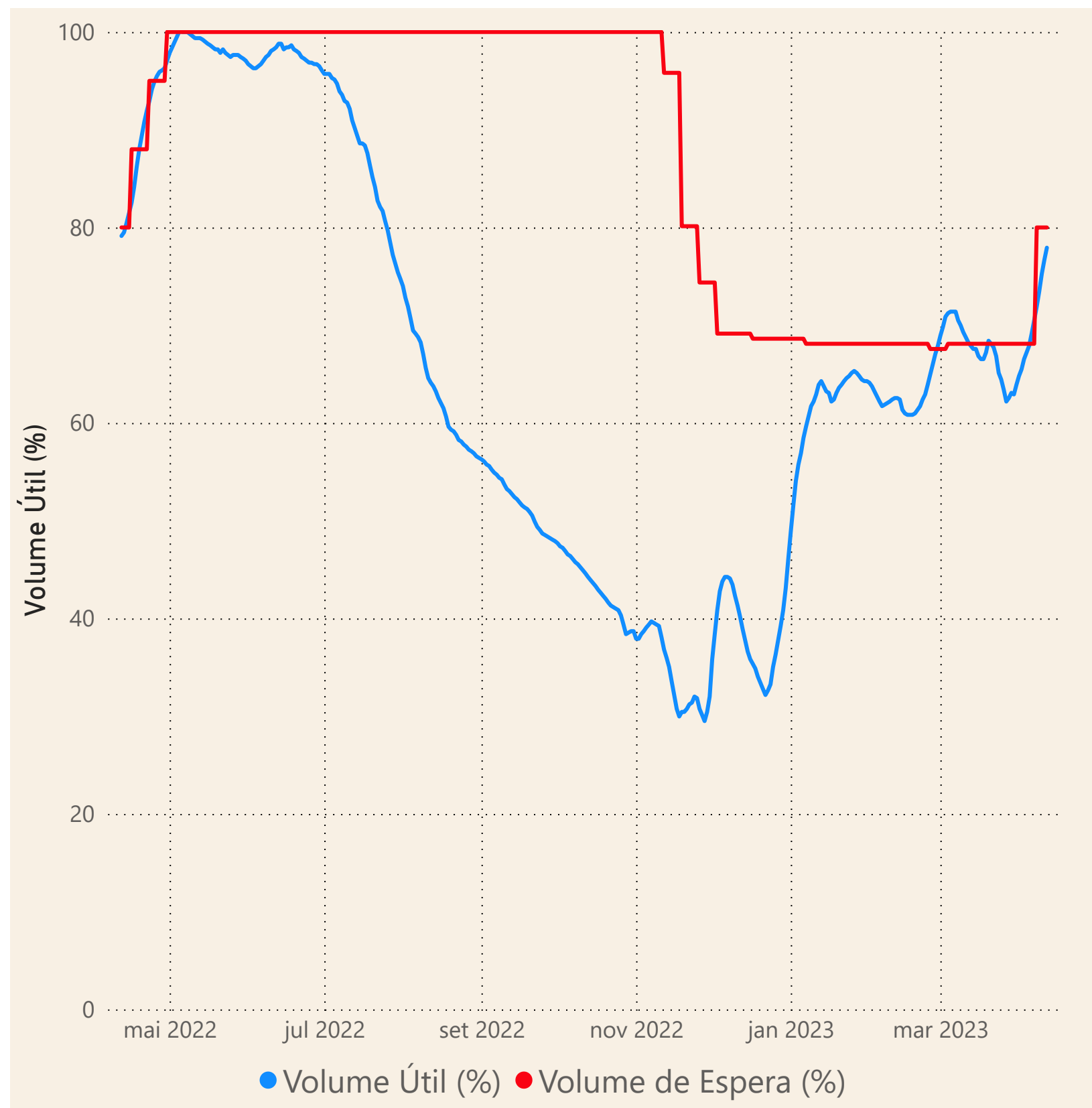
Rio Parnaíba



Fonte de dados: ONS e [HidroWeb](#)

Acompanhamento da Bacia do Rio Parnaíba

Operação da UHE Boa Esperança



Saiba mais sobre os termos técnicos da operação dos reservatórios no [Glossário do Sistema de Acompanhamento de Reservatórios - SAR da ANA](#)