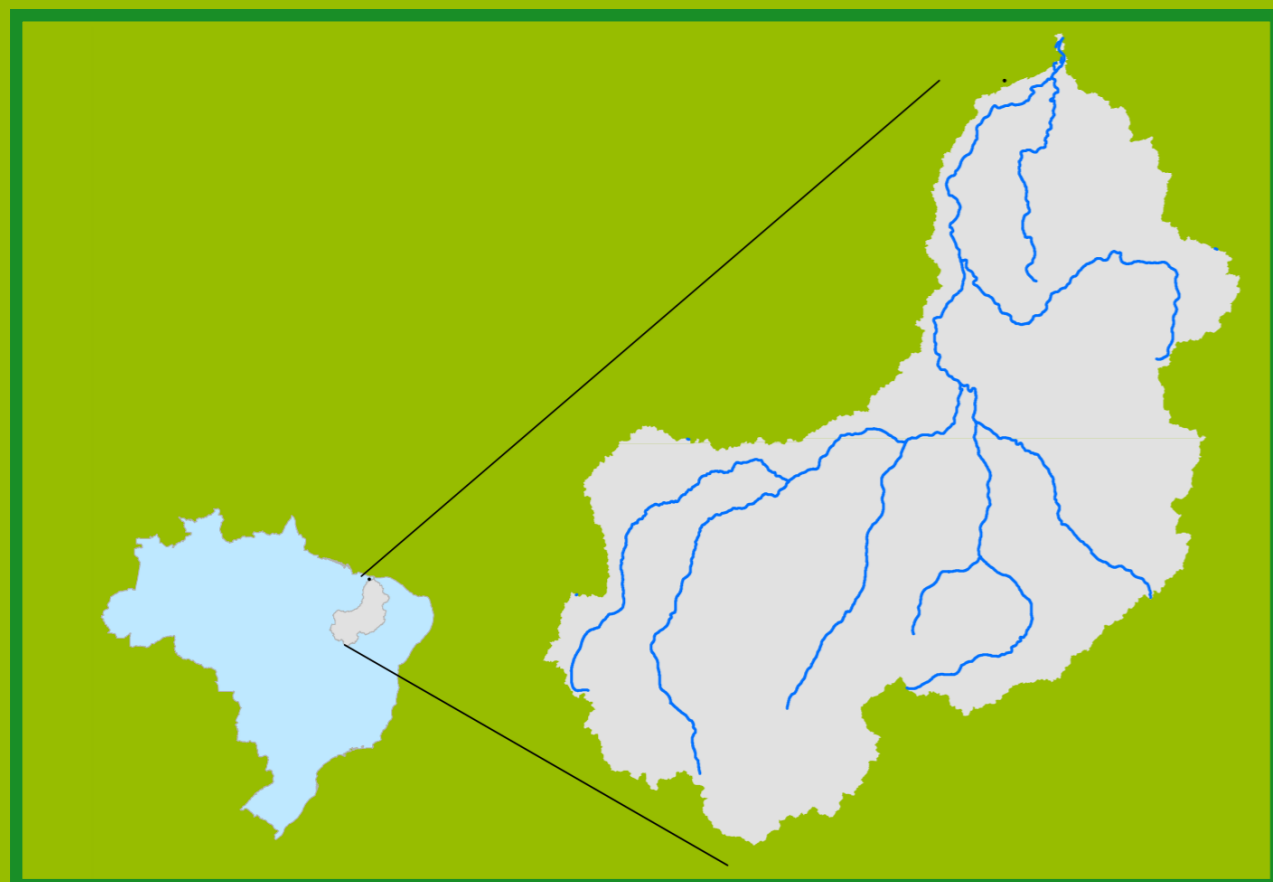


# Acompanhamento da Bacia do Rio Parnaíba

Data do boletim  
**12/04/2023**

## Localização da bacia do Rio Parnaíba



Legenda:



Usina Hidrelétrica



Estação fluviométrica

### Teresina-CHESF - 34690000

Data	Cota (m)	Vazão (m <sup>3</sup> /s)
08/04/2023	2,93	591
09/04/2023	2,95	597
10/04/2023	2,96	600
11/04/2023	3,12	665
12/04/2023	3,19	693

\* Média do dia 12/04/23 até 11:45h

### UHE Boa Esperança

Data	Vazão Afluente (m <sup>3</sup> /s)	Vazão Defluente (m <sup>3</sup> /s)	Volume Útil (%)
07/04/2023	644	343	70,50
08/04/2023	635	322	71,91
09/04/2023	667	320	73,48
10/04/2023	747	353	75,26
11/04/2023	637	324	76,67

### Ribeiro Gonçalves - 34060000

Data	Cota (m)	Vazão (m <sup>3</sup> /s)
08/04/2023	3,43	245
09/04/2023	3,37	233
10/04/2023	3,32	224
11/04/2023	3,34	228
12/04/2023	3,30	221

\* Média do dia 12/04/23 até 11:45h

### Teresina



Rio Poti


### Prata do Piauí - 34770000

Data	Cota (m)	Vazão (m <sup>3</sup> /s)
08/04/2023	4,59	535
09/04/2023	3,94	408
10/04/2023	3,67	358
11/04/2023	3,19	276
12/04/2023	2,90	230

\* Média do dia 12/04/23 até 12:15h



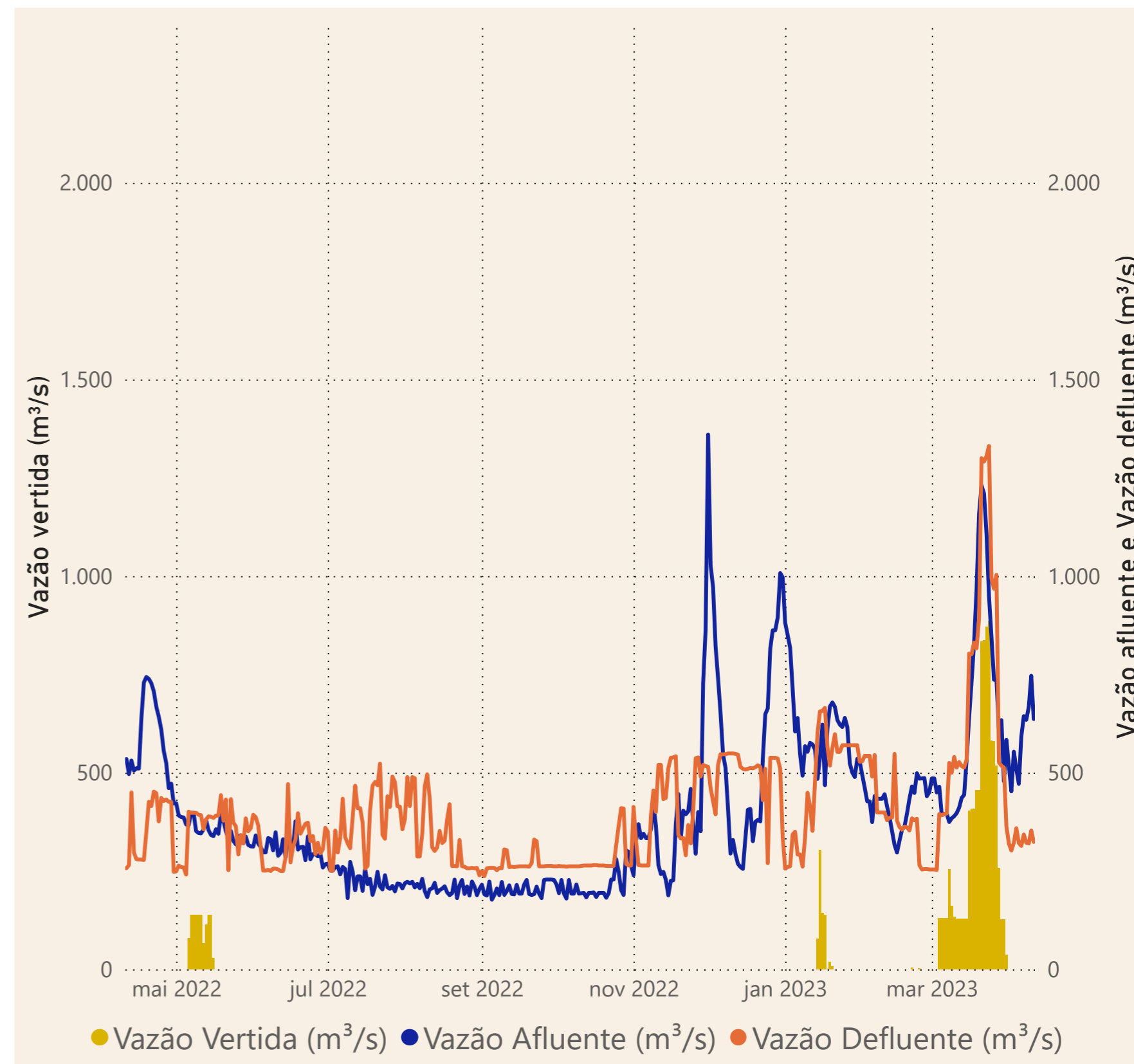
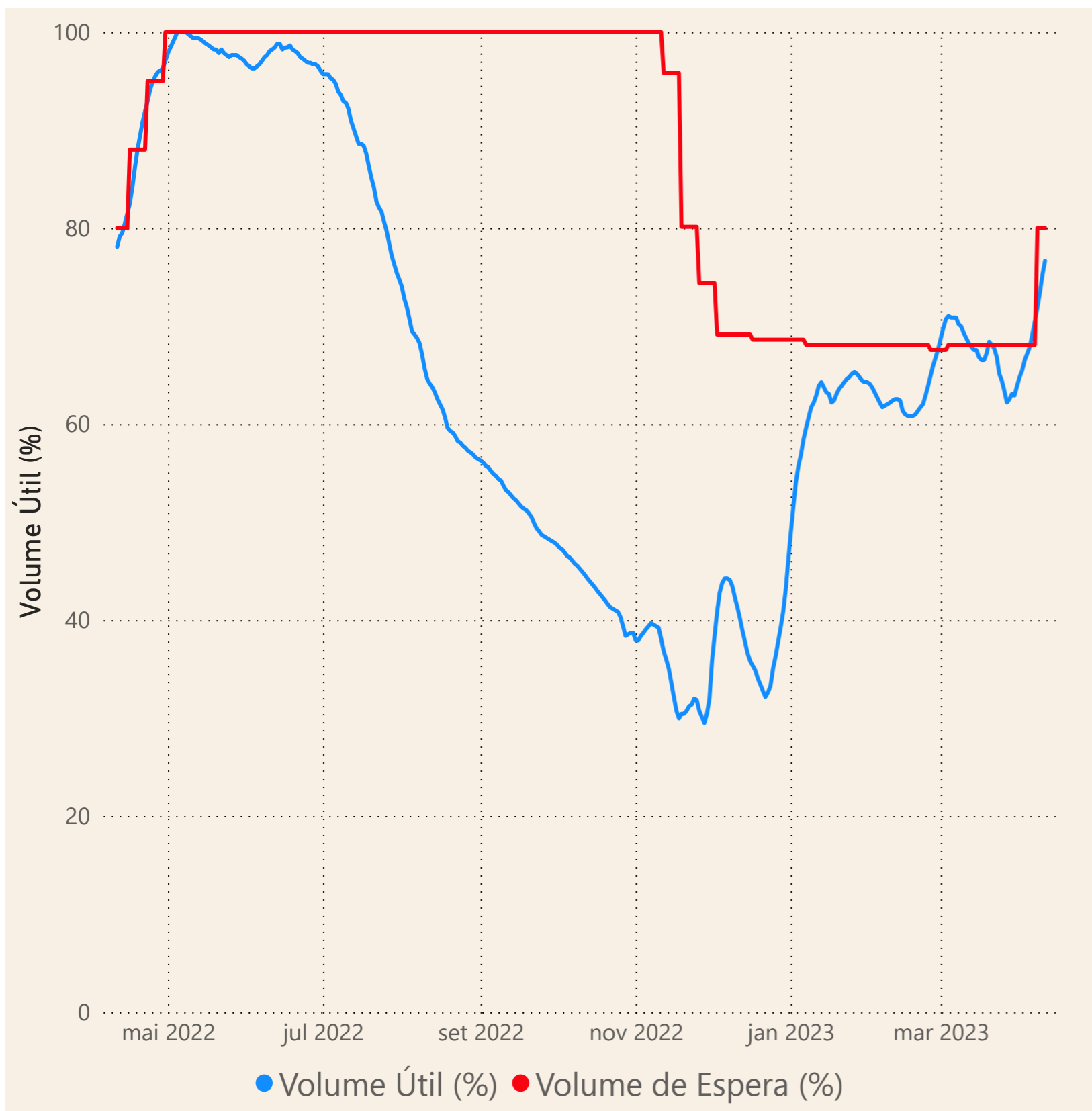
Rio Parnaíba



Fonte de dados: ONS e [HidroWeb](#)

# Acompanhamento da Bacia do Rio Parnaíba

## Operação da UHE Boa Esperança



**Saiba mais** sobre os termos técnicos da operação dos reservatórios no [Glossário do Sistema de Acompanhamento de Reservatórios - SAR da ANA](#)

Fonte de dados: ONS