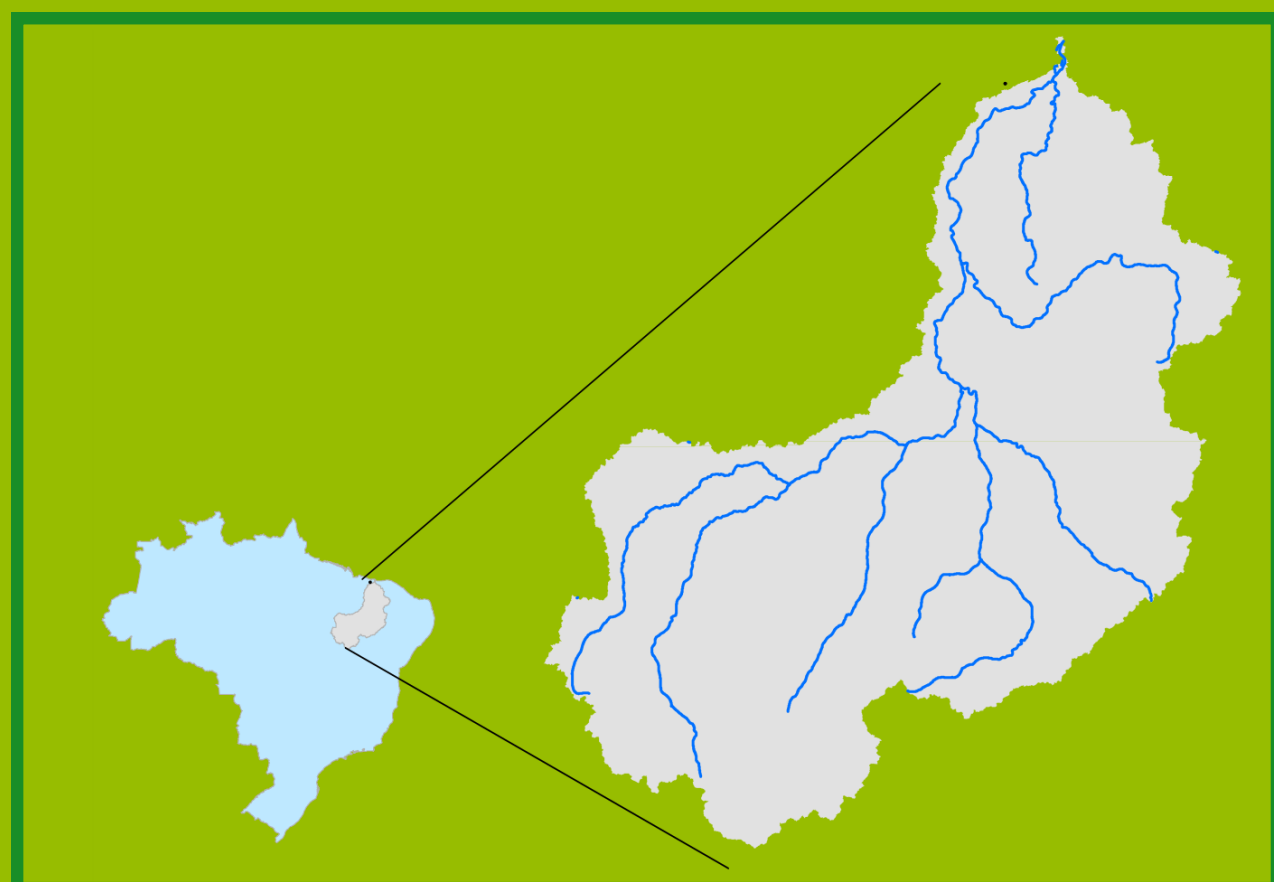


Acompanhamento da Bacia do Rio Parnaíba

Data do boletim
11/04/2023

Localização da bacia do Rio Parnaíba



Legenda:



Usina Hidrelétrica



Estação fluviométrica

Teresina-CHESF - 34690000

Data	Cota (m)	Vazão (m³/s)
07/04/2023	2,99	614
08/04/2023	2,93	591
09/04/2023	2,95	597
10/04/2023	2,96	600
11/04/2023	3,08	647

* Média do dia 11/04/23 até 09:45h

UHE Boa Esperança

Data	Vazão Afluente (m³/s)	Vazão Defluente (m³/s)	Volume Útil (%)
06/04/2023	592	314	69,14
07/04/2023	644	343	70,50
08/04/2023	635	322	71,91
09/04/2023	667	320	73,48
10/04/2023	747	353	75,26

Ribeiro Gonçalves - 34060000

Data	Cota (m)	Vazão (m³/s)
07/04/2023	3,49	255
08/04/2023	3,43	245
09/04/2023	3,37	233
10/04/2023	3,32	224
11/04/2023	3,34	229

* Média do dia 11/04/23 até 09:45h

Teresina



Rio Poti

Prata do Piauí - 34770000

Data	Cota (m)	Vazão (m³/s)
07/04/2023	5,01	625
08/04/2023	4,59	535
09/04/2023	3,94	408
10/04/2023	3,67	358
11/04/2023	3,26	286

* Média do dia 11/04/23 até 10:15h



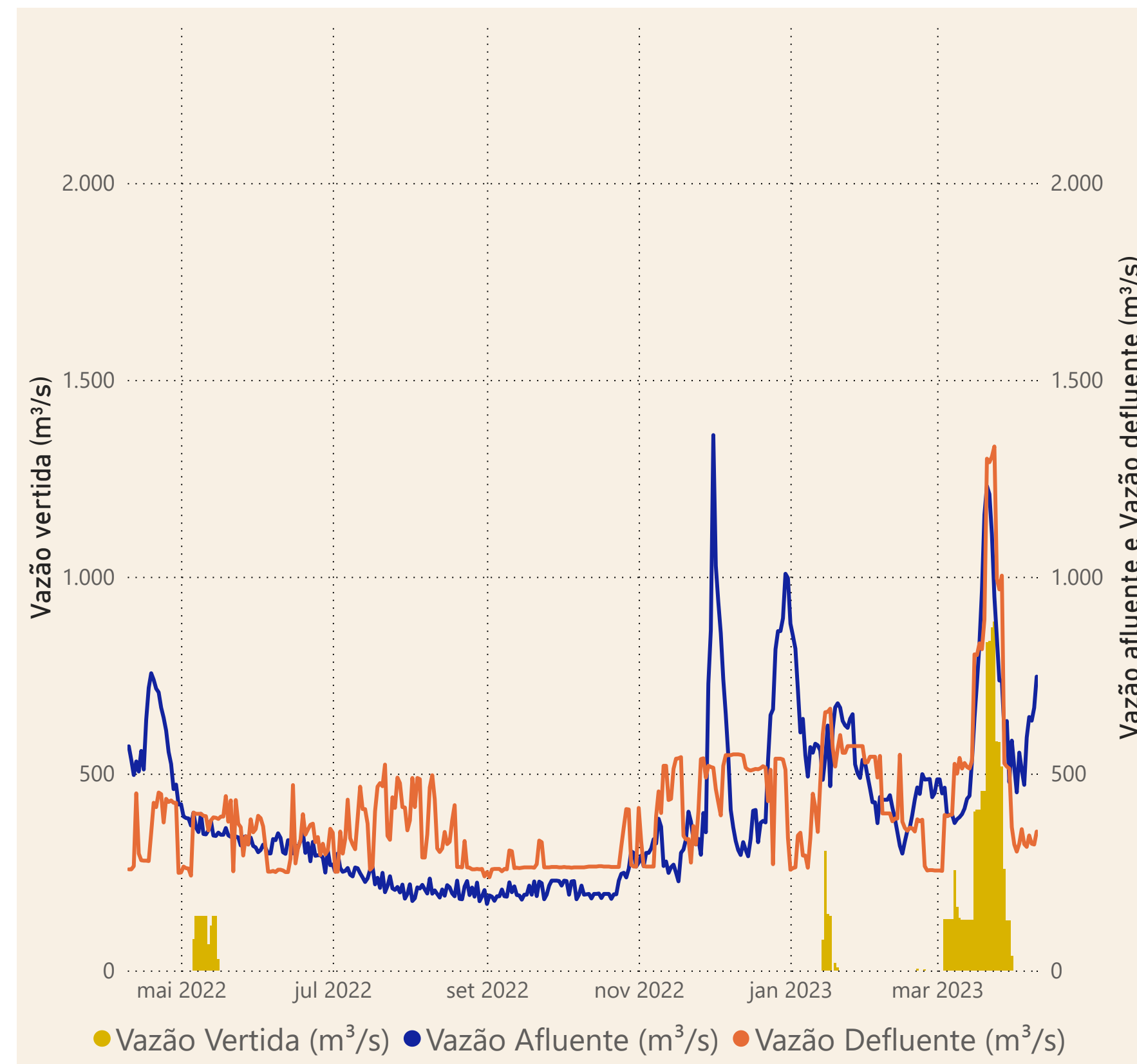
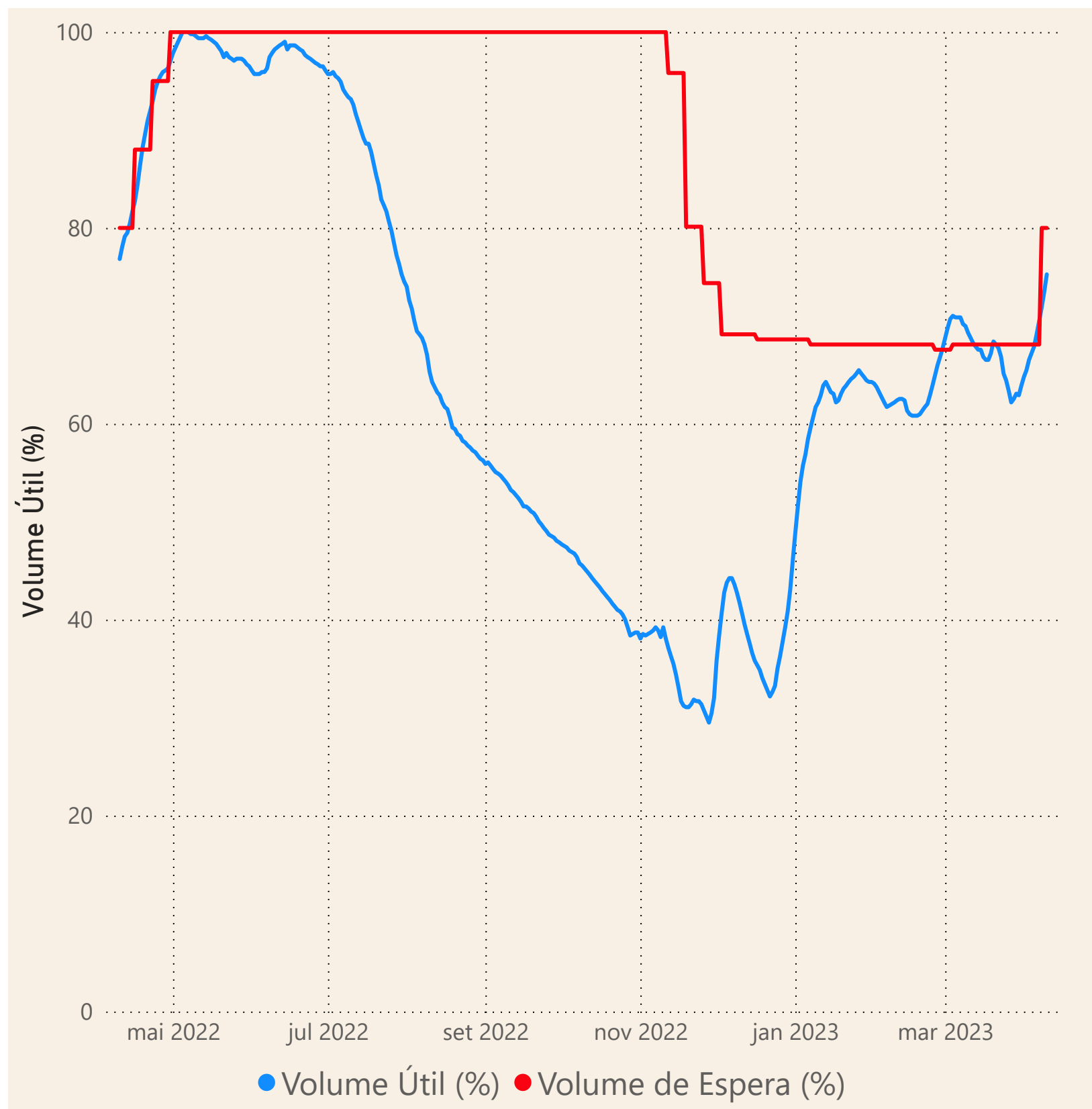
Rio Parnaíba



Fonte de dados: ONS e [HidroWeb](#)

Acompanhamento da Bacia do Rio Parnaíba

Operação da UHE Boa Esperança



Saiba mais sobre os termos técnicos da operação dos reservatórios no [Glossário do Sistema de Acompanhamento de Reservatórios - SAR da ANA](#)