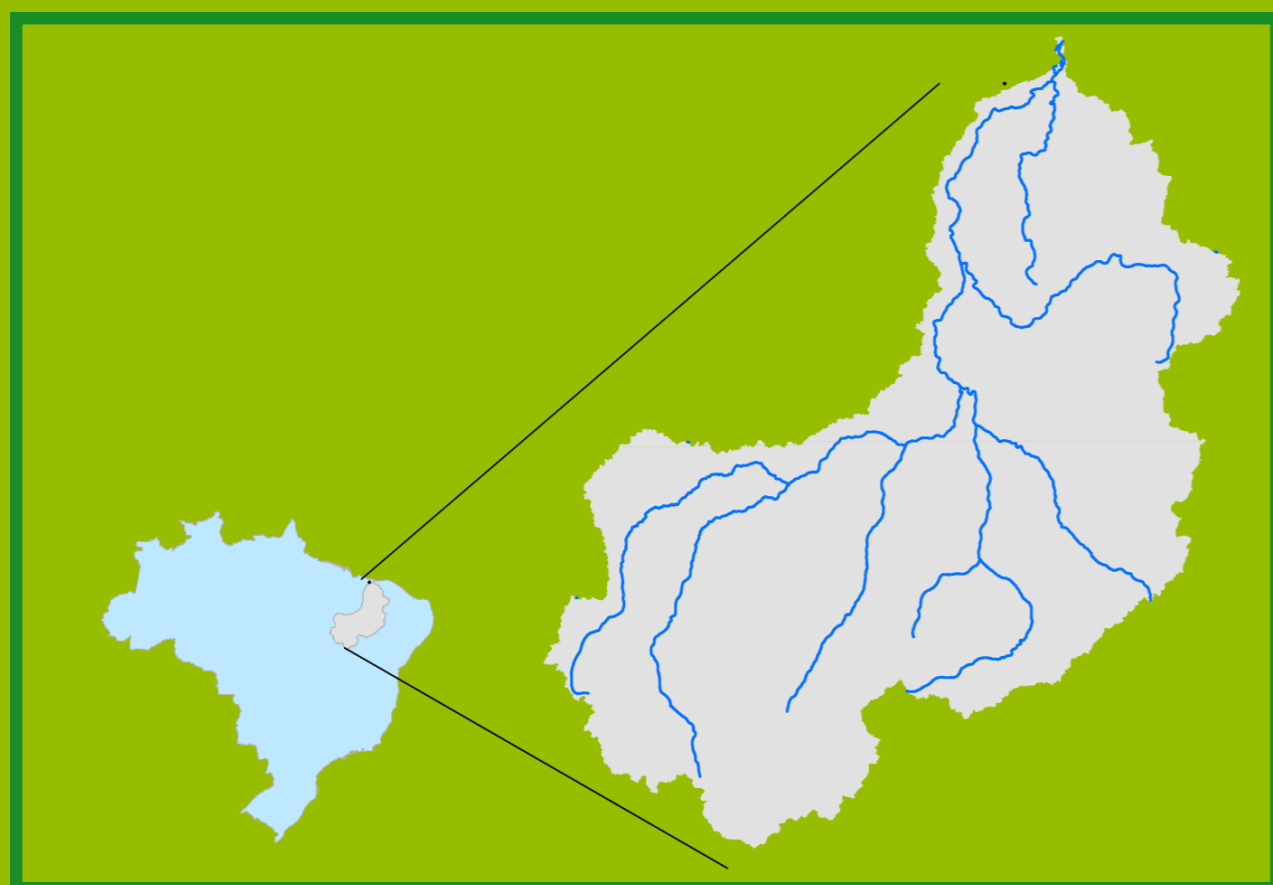


Acompanhamento da Bacia do Rio Parnaíba

Data do boletim
06/04/2023

Localização da bacia do Rio Parnaíba



Legenda:



Usina Hidrelétrica



Estação fluviométrica

Teresina-CHESF - 34690000

Data	Cota (m)	Vazão (m ³ /s)
02/04/2023	3,51	831
03/04/2023	3,42	791
04/04/2023	3,21	701
05/04/2023	3,06	641
06/04/2023	3,15	674

* Média do dia 06/04/23 até 09:45h

UHE Boa Esperança

Data	Vazão Afluente (m ³ /s)	Vazão Defluente (m ³ /s)	Volume Útil (%)
01/04/2023	517	320	64,80
02/04/2023	452	302	65,48
03/04/2023	553	322	66,53
04/04/2023	509	359	67,21
05/04/2023	471	321	67,89

Ribeiro Gonçalves - 34060000

Data	Cota (m)	Vazão (m ³ /s)
02/04/2023	3,10	188
03/04/2023	3,08	184
04/04/2023	3,29	219
05/04/2023	3,34	228
06/04/2023	3,52	261

* Média do dia 06/04/23 até 10:45h

Teresina



Rio Poti

Prata do Piauí - 34770000

Data	Cota (m)	Vazão (m ³ /s)
02/04/2023	5,41	738
03/04/2023	5,21	672
04/04/2023	5,45	726
05/04/2023	5,46	730
06/04/2023	5,36	706

* Média do dia 06/04/23 até 10:15h



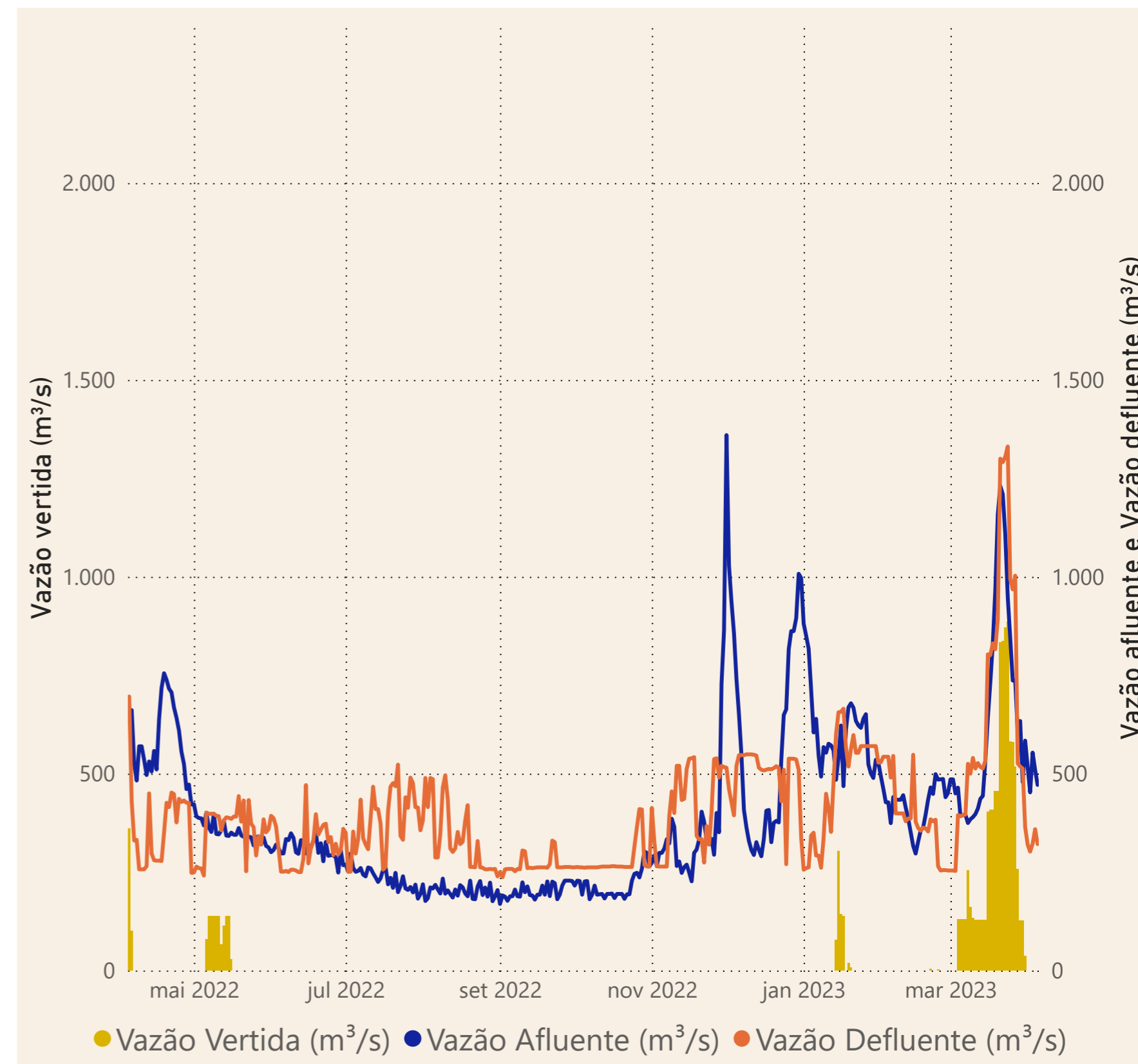
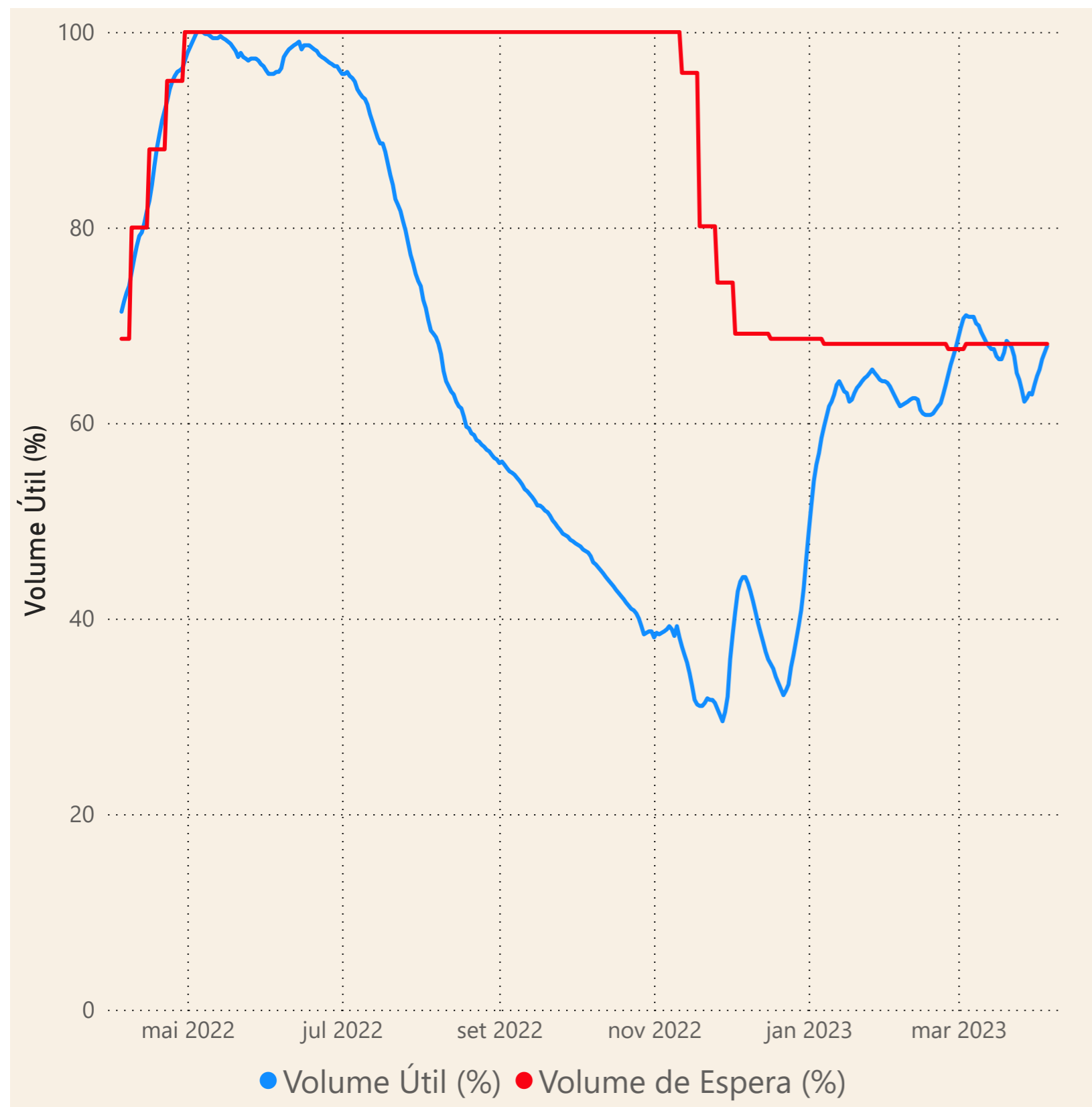
Rio Parnaíba



Fonte de dados: ONS e [HidroWeb](#)

Acompanhamento da Bacia do Rio Parnaíba

Operação da UHE Boa Esperança



Saiba mais sobre os termos técnicos da operação dos reservatórios no [Glossário do Sistema de Acompanhamento de Reservatórios - SAR da ANA](#)