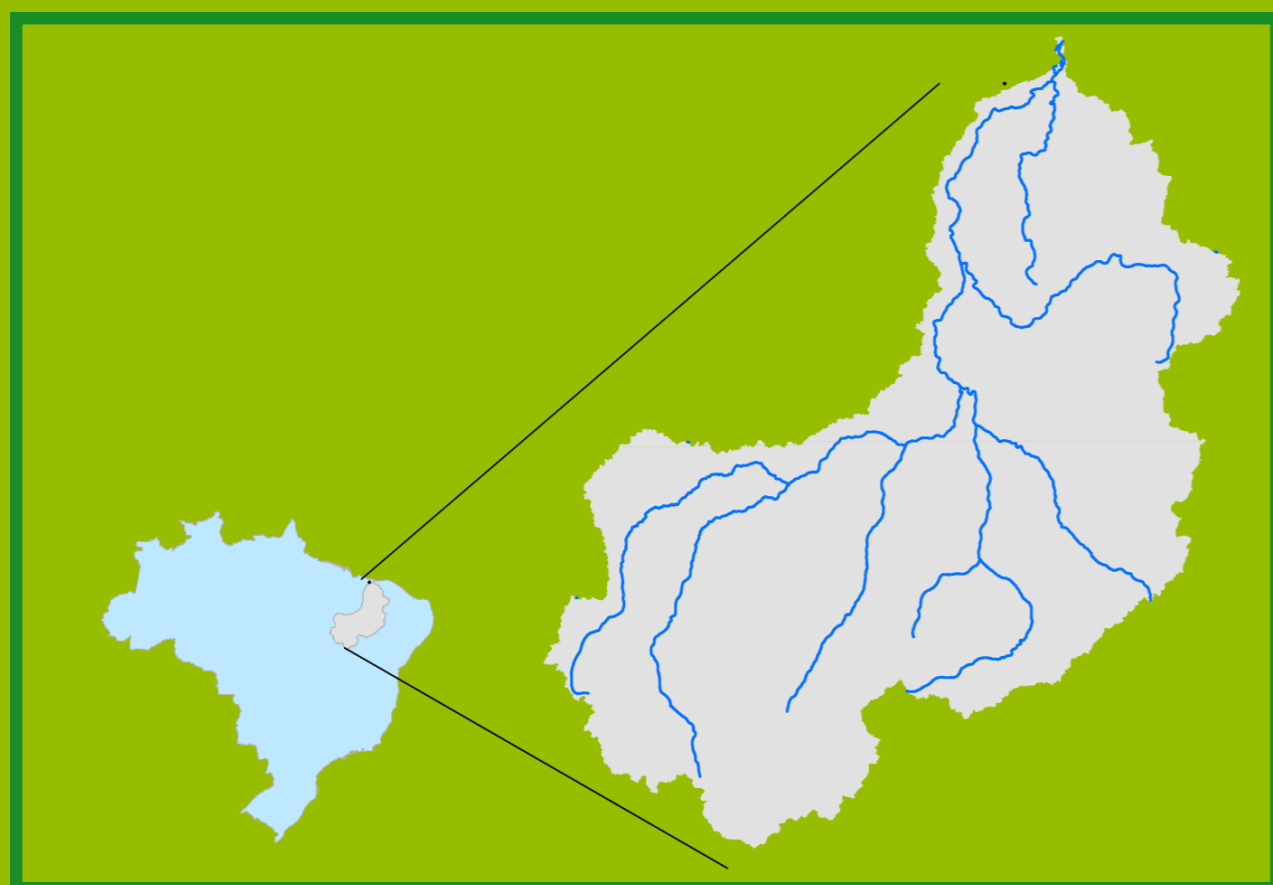


Acompanhamento da Bacia do Rio Parnaíba

Data do boletim
05/04/2023

Localização da bacia do Rio Parnaíba



Legenda:



Usina Hidrelétrica



Estação fluviométrica

Teresina-CHESF - 34690000

Data	Cota (m)	Vazão (m³/s)
01/04/2023	3,85	992
02/04/2023	3,51	831
03/04/2023	3,42	791
04/04/2023	3,21	701
05/04/2023	3,05	635

* Média do dia 05/04/23 até 11:45h

UHE Boa Esperança

Data	Vazão Afluente (m³/s)	Vazão Defluente (m³/s)	Volume Útil (%)
31/03/2023	584	364	63,91
01/04/2023	517	320	64,80
02/04/2023	452	302	65,48
03/04/2023	553	322	66,53
04/04/2023	509	359	67,21

Ribeiro Gonçalves - 34060000

Data	Cota (m)	Vazão (m³/s)
01/04/2023	3,15	196
02/04/2023	3,10	188
03/04/2023	3,08	184
04/04/2023	3,29	219
05/04/2023	3,33	226

* Média do dia 05/04/23 até 11:45h

Teresina



Rio Poti

Prata do Piauí - 34770000

Data	Cota (m)	Vazão (m³/s)
01/04/2023	3,36	304
02/04/2023	5,41	738
03/04/2023	5,21	672
04/04/2023	5,45	726
05/04/2023	5,32	697

* Média do dia 05/04/23 até 12:15h



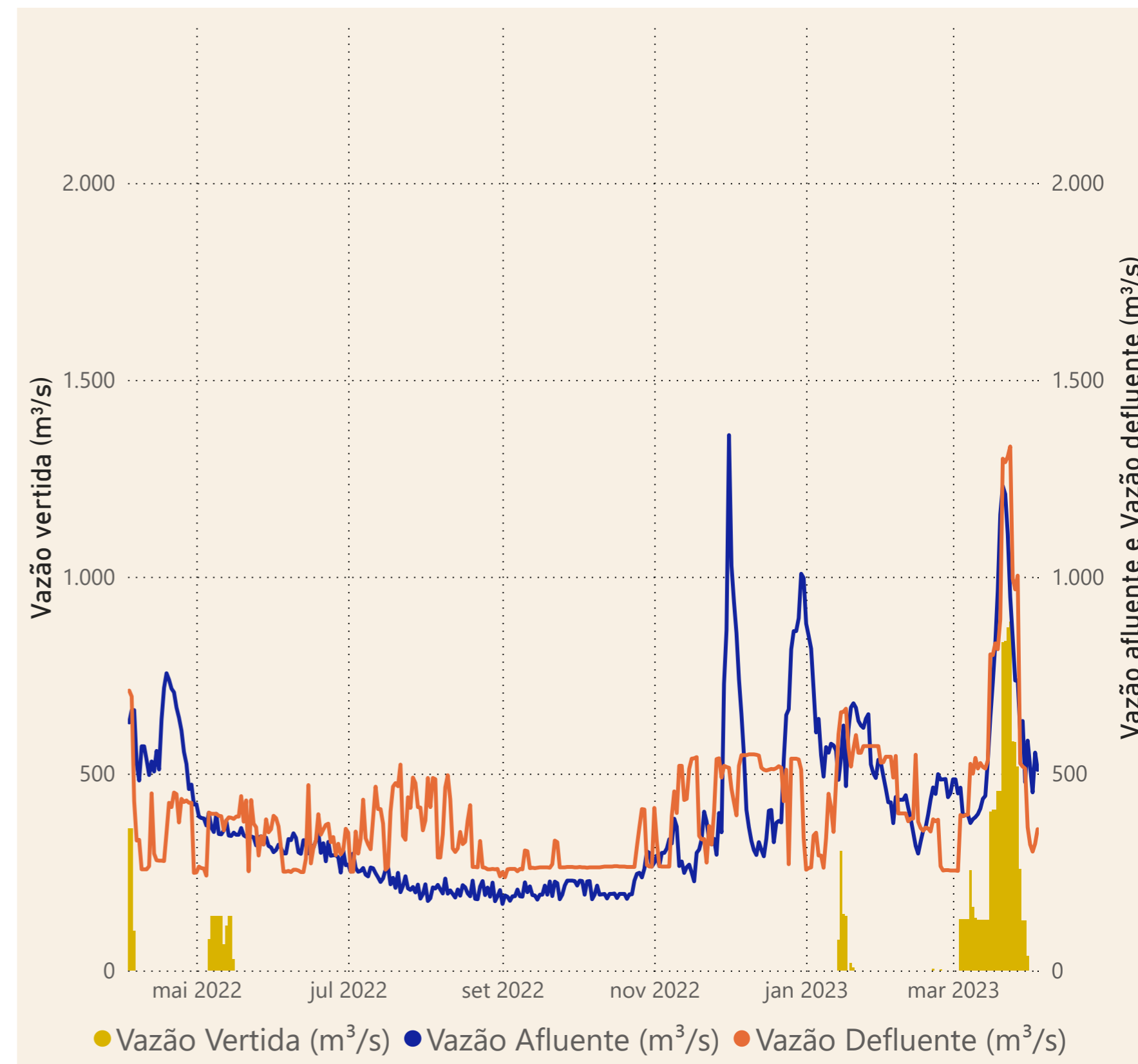
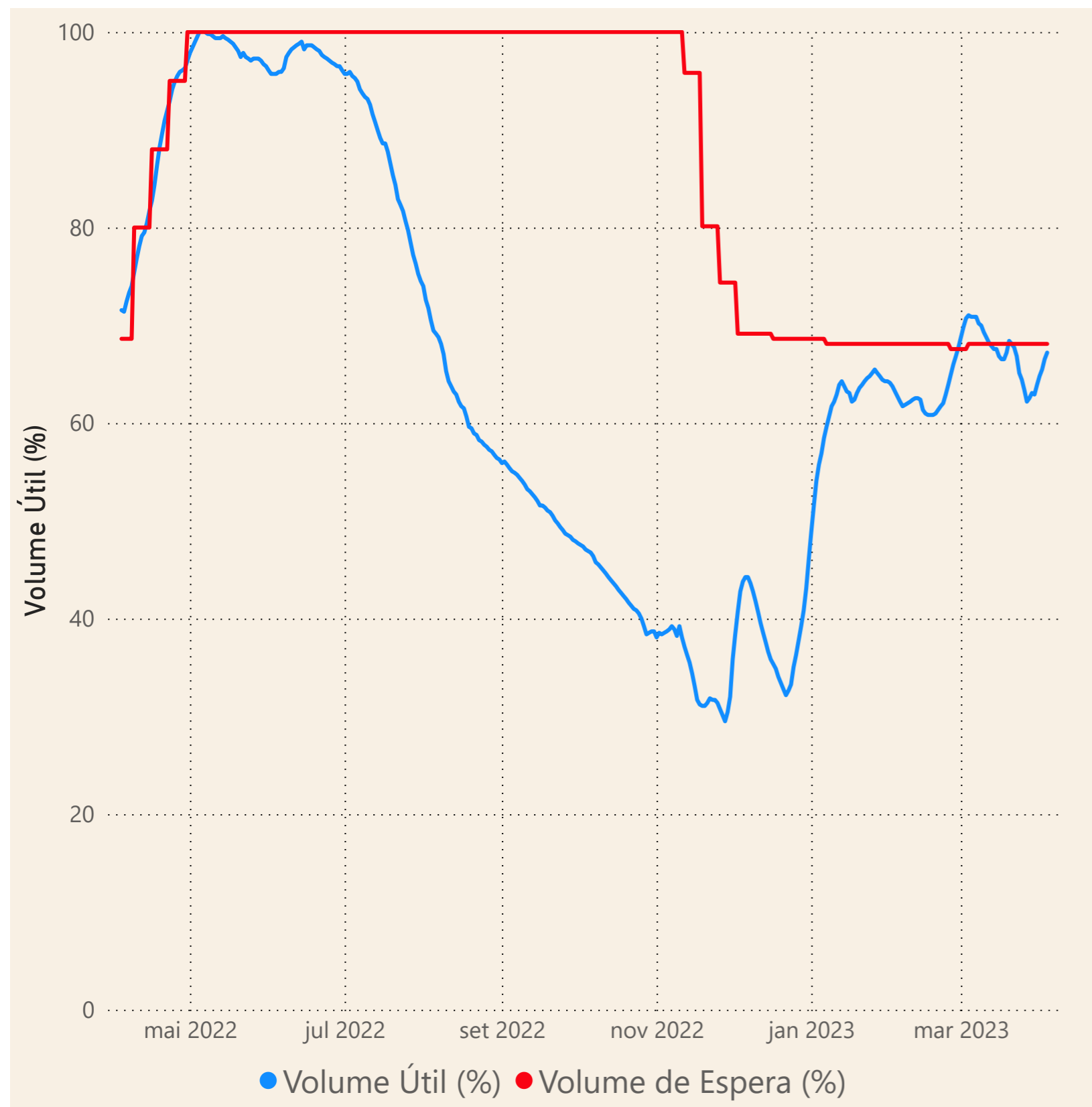
Rio Parnaíba



Fonte de dados: ONS e [HidroWeb](#)

Acompanhamento da Bacia do Rio Parnaíba

Operação da UHE Boa Esperança



Saiba mais sobre os termos técnicos da operação dos reservatórios no [Glossário do Sistema de Acompanhamento de Reservatórios - SAR da ANA](#)