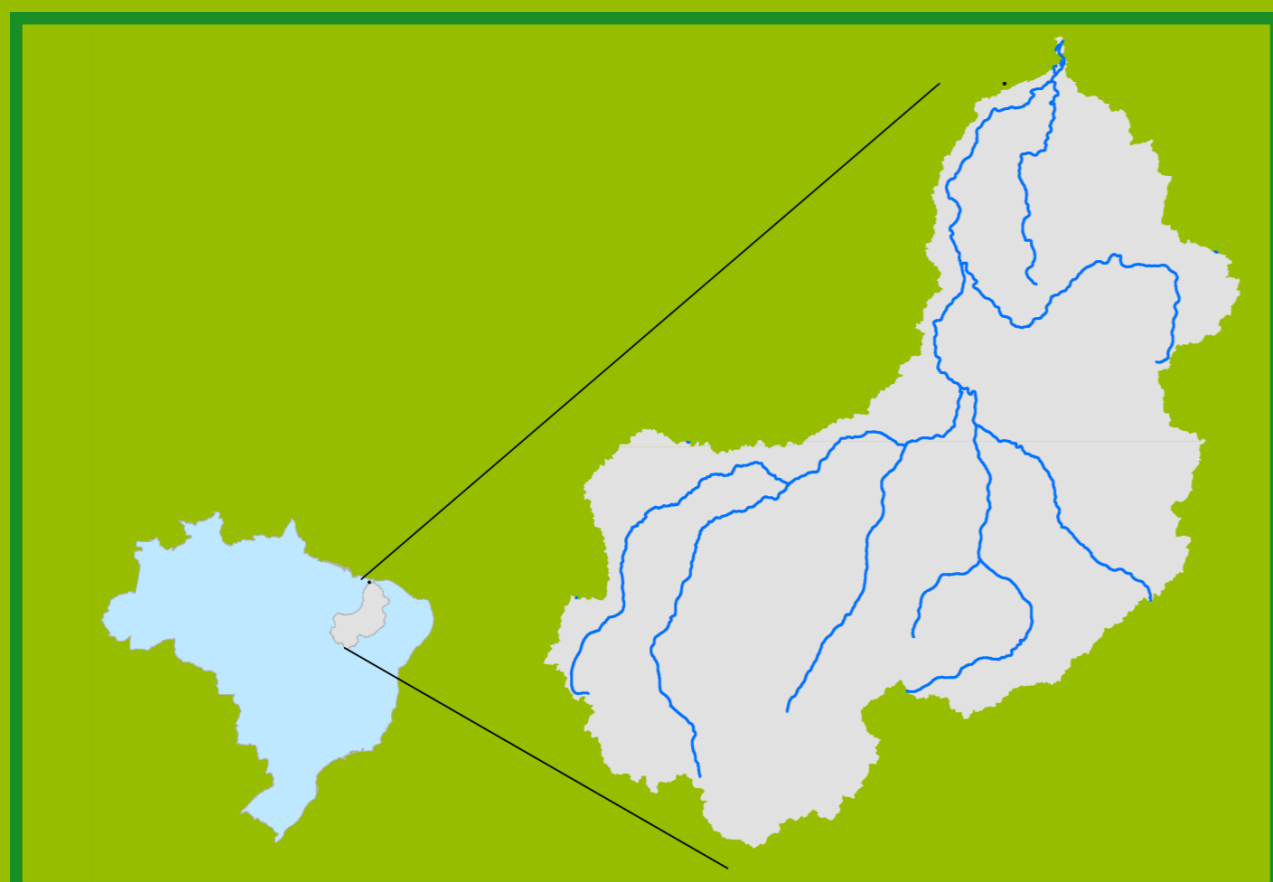


Acompanhamento da Bacia do Rio Parnaíba

Data do boletim
04/04/2023

Localização da bacia do Rio Parnaíba



Legenda:



Usina Hidrelétrica



Estação fluviométrica

Teresina-CHESF - 34690000

Data	Cota (m)	Vazão (m³/s)
31/03/2023	3,87	1.003
01/04/2023	3,85	992
02/04/2023	3,51	831
03/04/2023	3,42	791
04/04/2023	3,24	714

* Média do dia 04/04/23 até 08:45h

UHE Boa Esperança

Data	Vazão Afluente (m³/s)	Vazão Defluente (m³/s)	Volume Útil (%)
30/03/2023	478	513	62,92
31/03/2023	584	364	63,91
01/04/2023	517	320	64,80
02/04/2023	452	302	65,48
03/04/2023	553	322	66,53

Ribeiro Gonçalves - 34060000

Data	Cota (m)	Vazão (m³/s)
31/03/2023	3,21	205
01/04/2023	3,15	196
02/04/2023	3,10	188
03/04/2023	3,08	184
04/04/2023	3,24	210

* Média do dia 04/04/23 até 08:45h

Teresina



Rio Parnaíba

Rio Poti

Prata do Piauí - 34770000

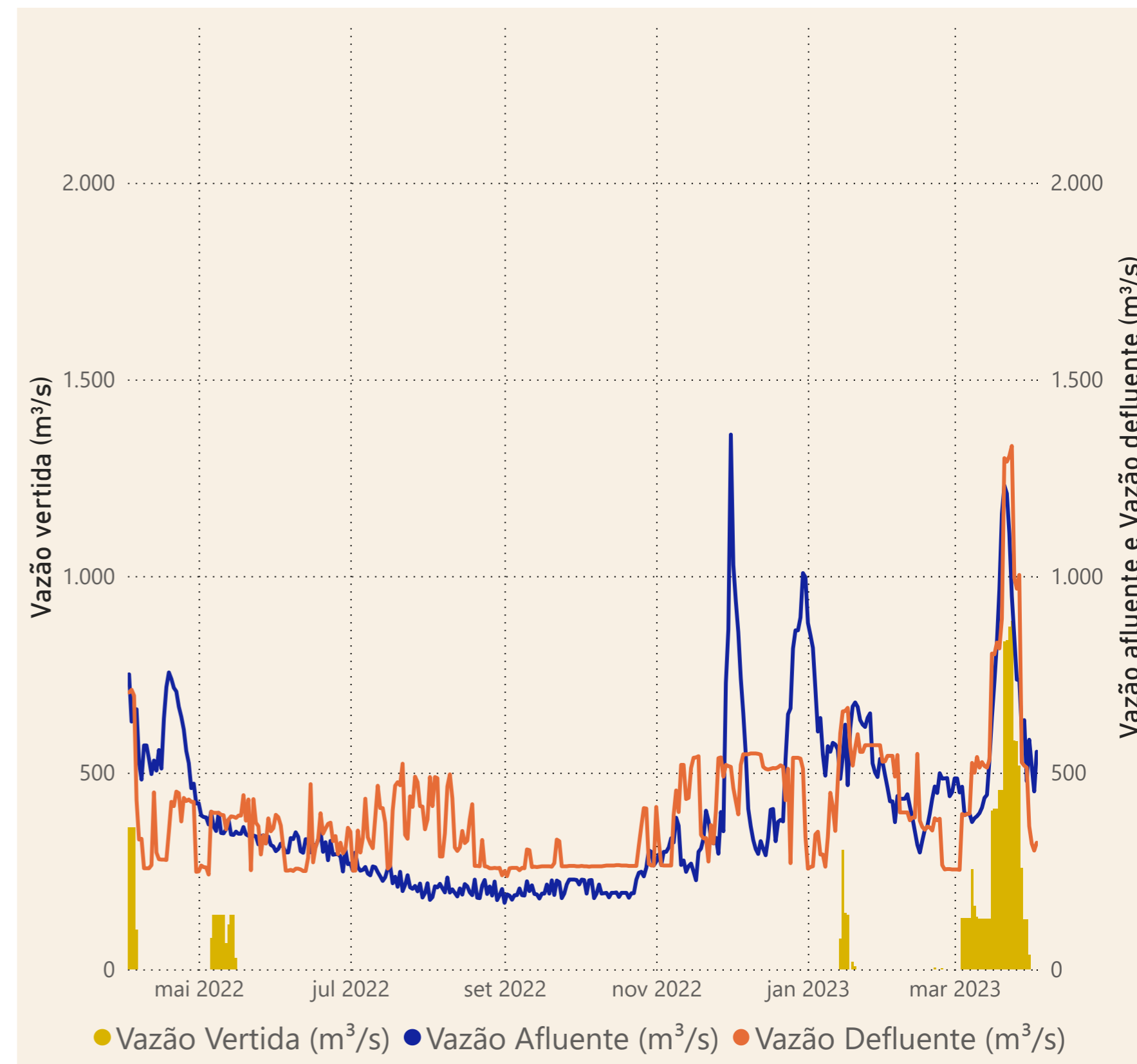
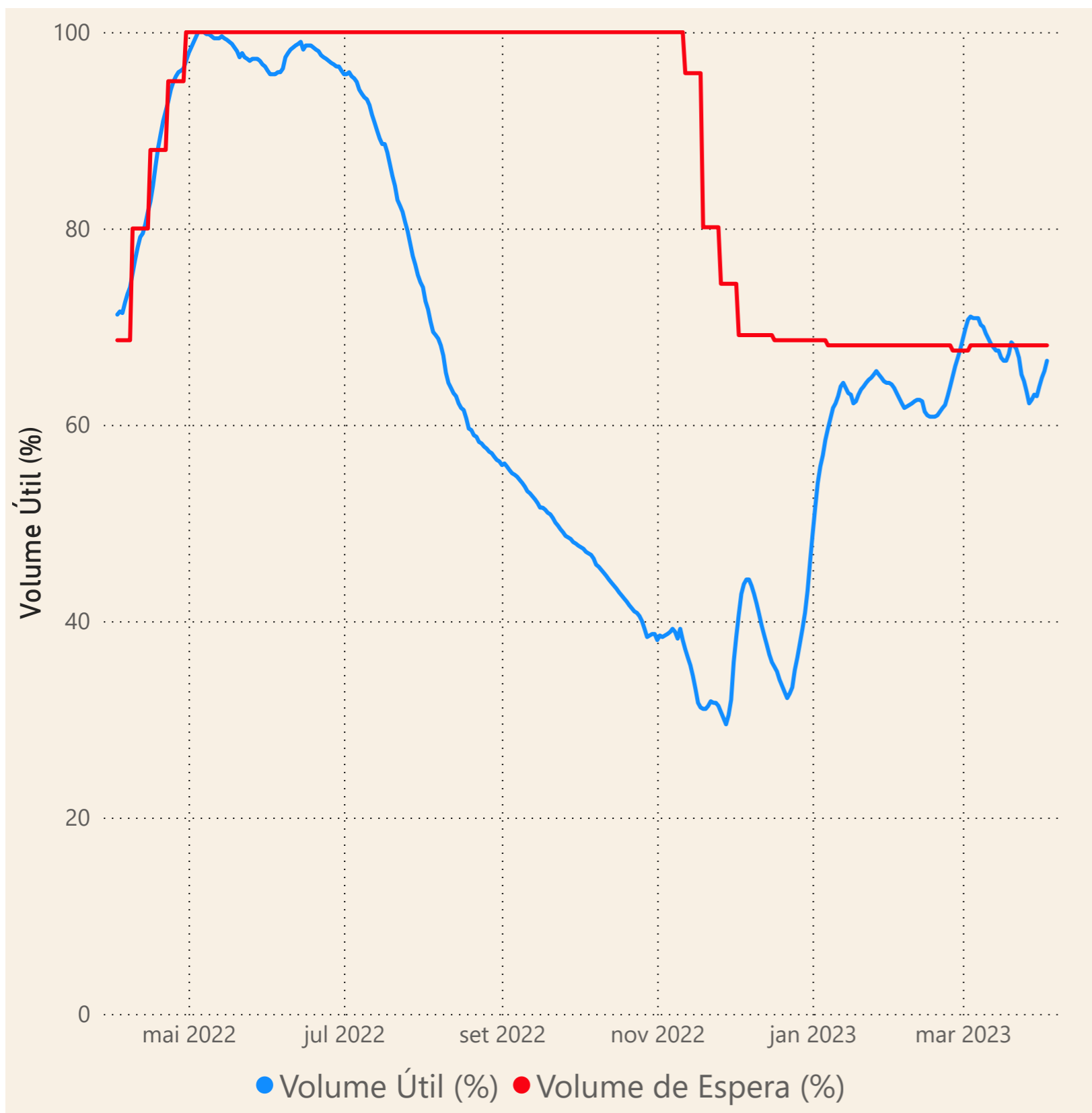
Data	Cota (m)	Vazão (m³/s)
31/03/2023	3,76	375
01/04/2023	3,36	304
02/04/2023	5,41	738
03/04/2023	5,21	672
04/04/2023	5,49	736

* Média do dia 04/04/23 até 09:15h

Fonte de dados: ONS e [HidroWeb](#)

Acompanhamento da Bacia do Rio Parnaíba

Operação da UHE Boa Esperança



Saiba mais sobre os termos técnicos da operação dos reservatórios no [Glossário do Sistema de Acompanhamento de Reservatórios - SAR da ANA](#)