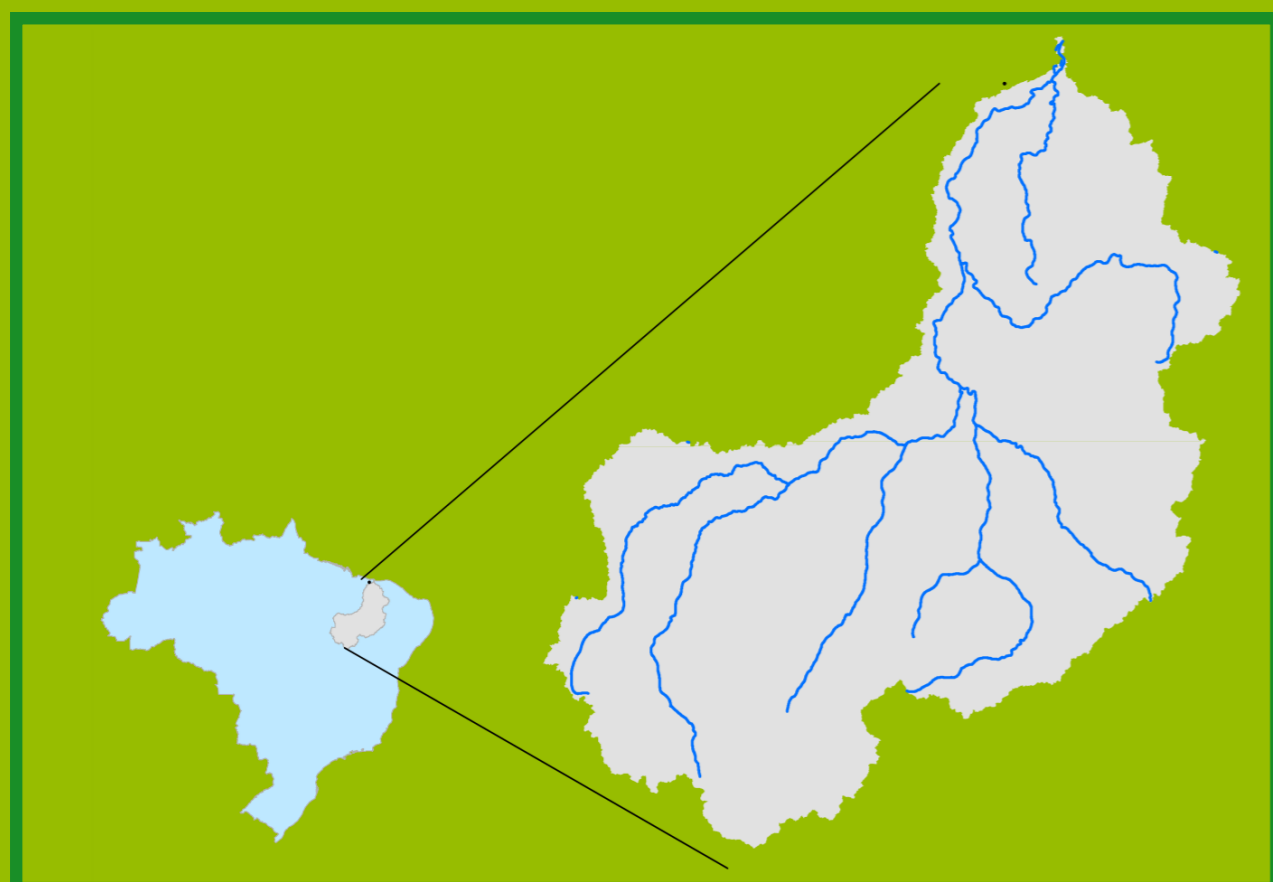


Acompanhamento da Bacia do Rio Parnaíba

Data do boletim
03/04/2023

Localização da bacia do Rio Parnaíba



Legenda:



Usina Hidrelétrica



Estação fluviométrica

Teresina-CHESF - 34690000

Data	Cota (m)	Vazão (m³/s)
30/03/2023	4,26	1.258
31/03/2023	3,87	1.003
01/04/2023	3,85	992
02/04/2023	3,51	831
03/04/2023	3,39	778

* Média do dia 03/04/23 até 08:45h

UHE Boa Esperança

Data	Vazão Afluente (m³/s)	Vazão Defluente (m³/s)	Volume Útil (%)
29/03/2023	634	518	63,08
30/03/2023	478	513	62,92
31/03/2023	584	364	63,91
01/04/2023	517	320	64,80
02/04/2023	452	302	65,48

Ribeiro Gonçalves - 34060000

Data	Cota (m)	Vazão (m³/s)
30/03/2023	3,23	209
31/03/2023	3,21	205
01/04/2023	3,15	196
02/04/2023	3,10	188
03/04/2023	3,08	184

* Média do dia 03/04/23 até 08:45h

Teresina



Rio Poti


Prata do Piauí - 34770000

Data	Cota (m)	Vazão (m³/s)
30/03/2023	3,81	383
31/03/2023	3,76	375
01/04/2023	3,36	304
02/04/2023	5,41	738
03/04/2023	5,40	715

* Média do dia 03/04/23 até 09:15h



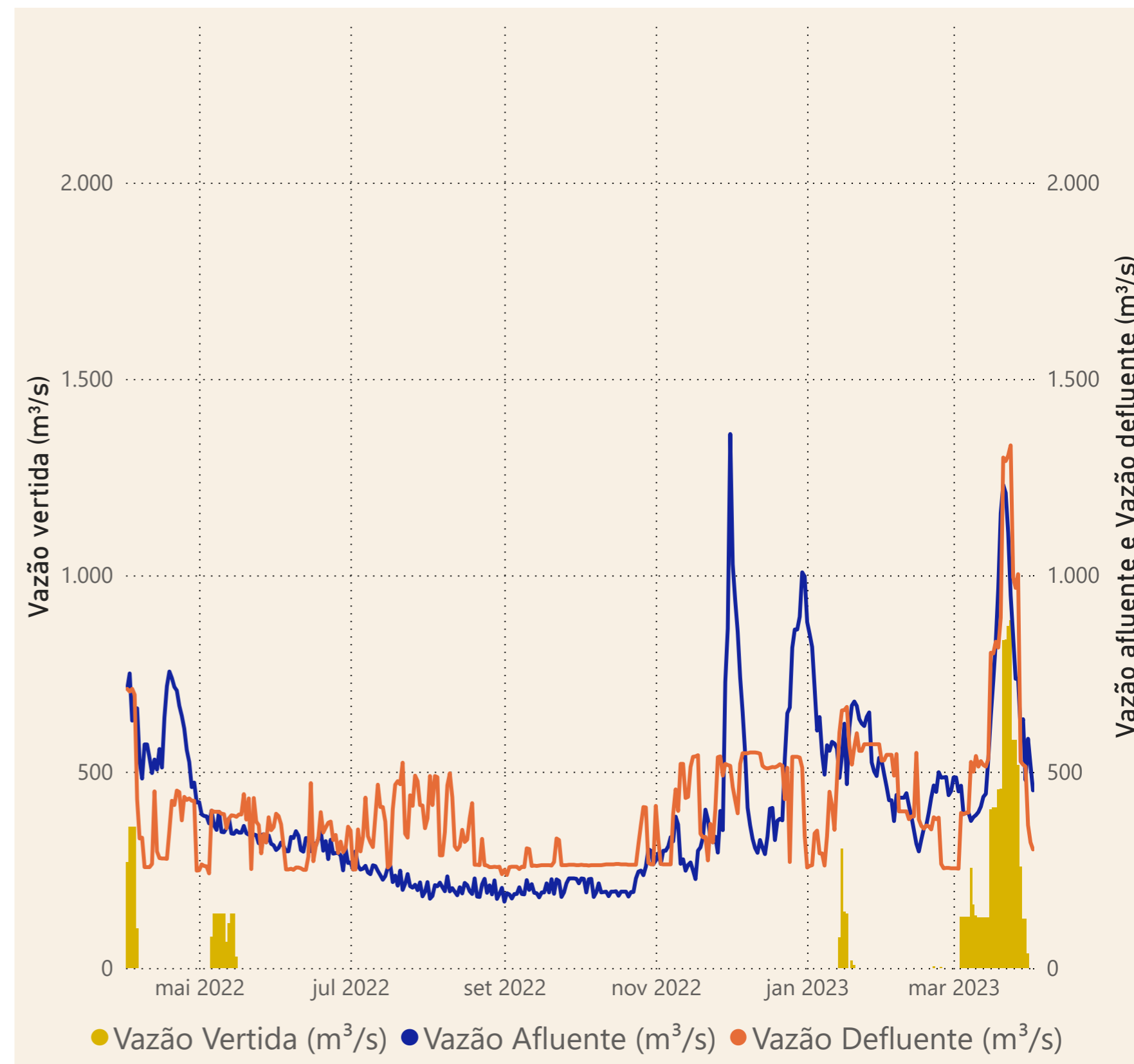
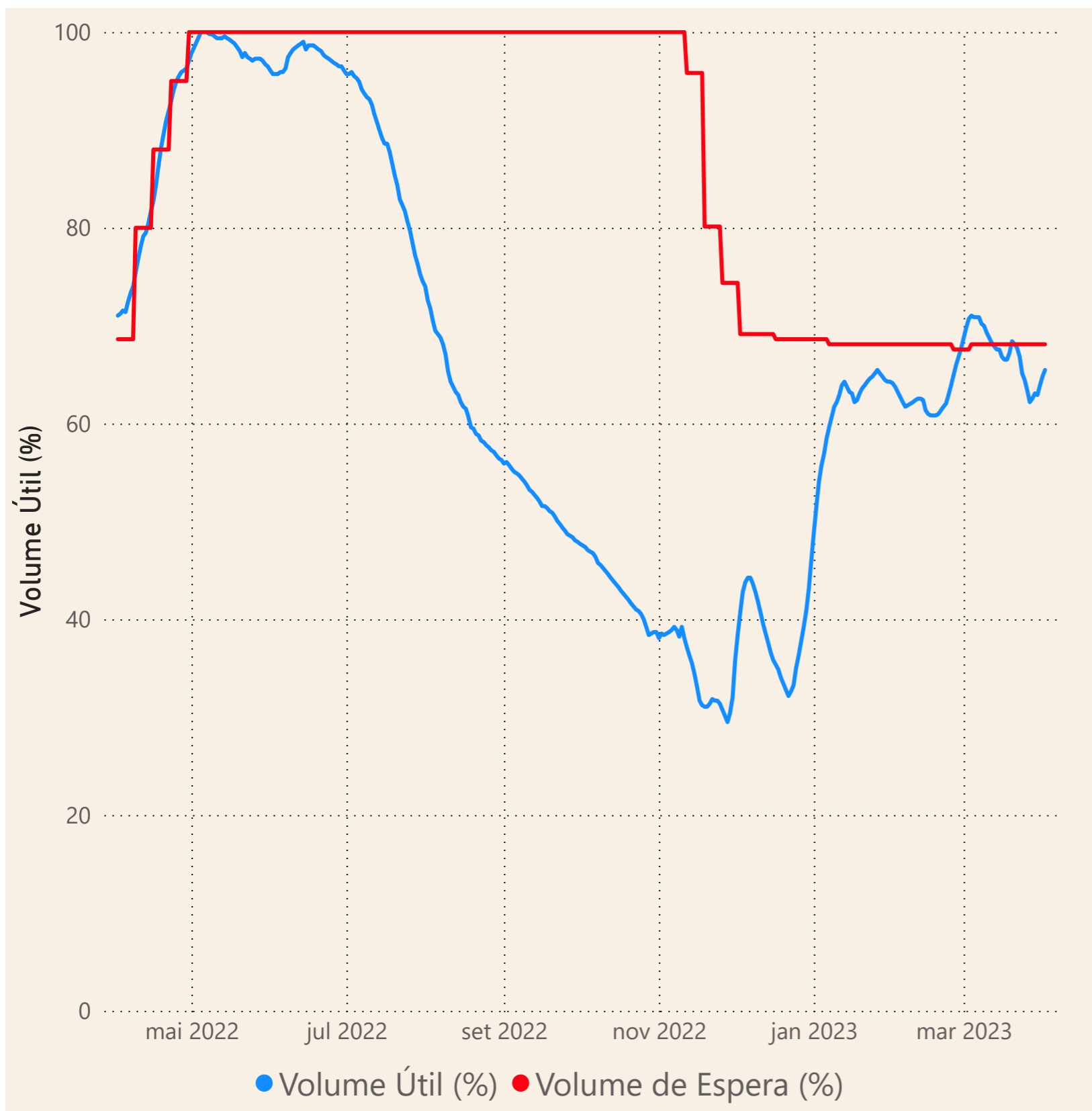
Rio Parnaíba



Fonte de dados: ONS e [HidroWeb](#)

Acompanhamento da Bacia do Rio Parnaíba

Operação da UHE Boa Esperança



Saiba mais sobre os termos técnicos da operação dos reservatórios no [Glossário do Sistema de Acompanhamento de Reservatórios - SAR da ANA](#)

Fonte de dados: ONS