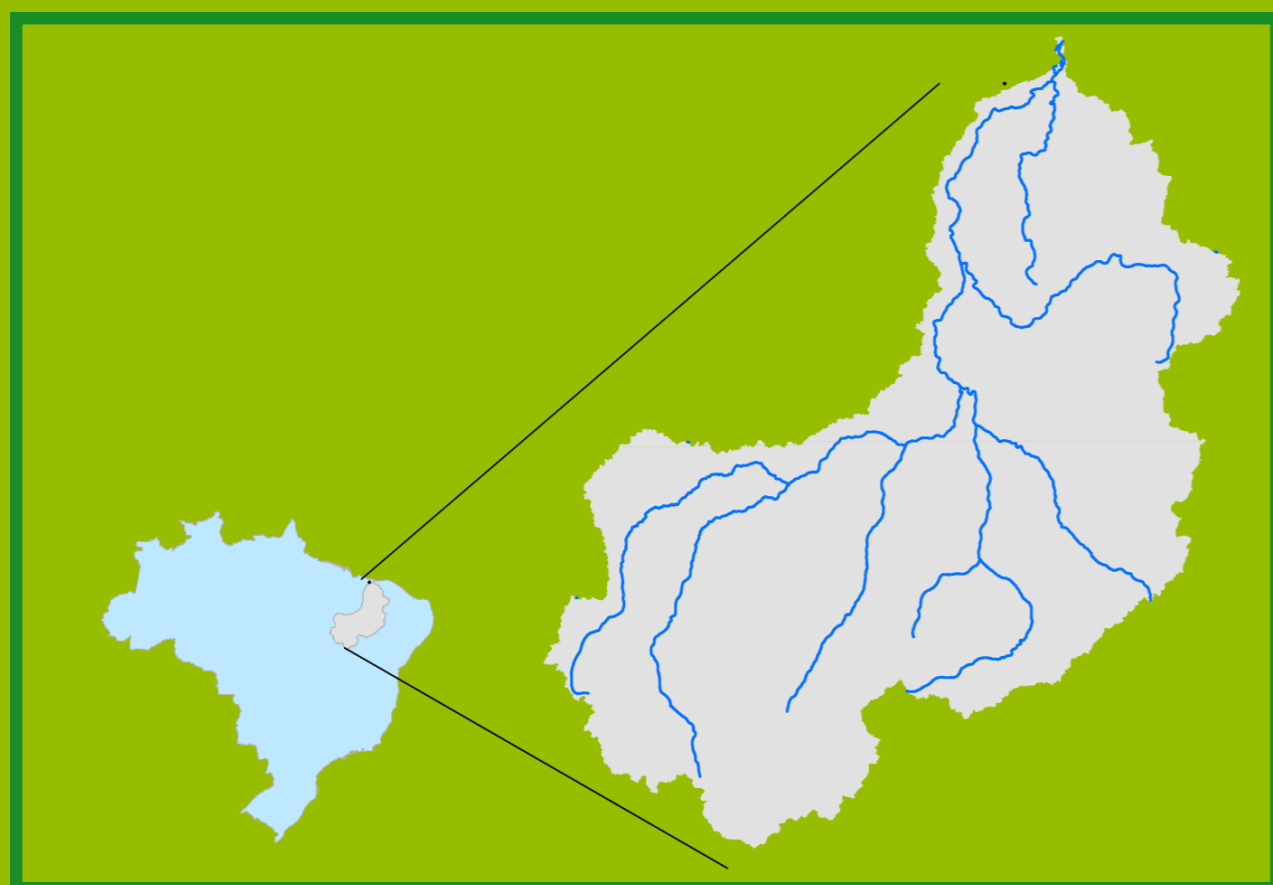


# Acompanhamento da Bacia do Rio Parnaíba

Data do boletim  
**31/03/2023**

## Localização da bacia do Rio Parnaíba



Legenda:



Usina Hidrelétrica



Estação fluviométrica

### Teresina-CHESF - 34690000

Data	Cota (m)	Vazão (m³/s)
27/03/2023	4,68	1.594
28/03/2023	4,55	1.471
29/03/2023	4,69	1.604
30/03/2023	4,26	1.258
31/03/2023	3,86	999

\* Média do dia 31/03/23 até 10:45h

### UHE Boa Esperança

Data	Vazão Afluente (m³/s)	Vazão Defluente (m³/s)	Volume Útil (%)
26/03/2023	737	968	63,39
27/03/2023	737	1.003	62,19
28/03/2023	607	526	62,55
29/03/2023	634	518	63,08
30/03/2023	478	513	62,92

### Ribeiro Gonçalves - 34060000

Data	Cota (m)	Vazão (m³/s)
27/03/2023	3,32	224
28/03/2023	3,29	220
29/03/2023	3,26	214
30/03/2023	3,23	209
31/03/2023	3,23	208

\* Média do dia 31/03/23 até 10:45h

### Teresina



Rio Poti

### Prata do Piauí - 34770000

Data	Cota (m)	Vazão (m³/s)
27/03/2023	3,51	328
28/03/2023	4,11	450
29/03/2023	4,70	559
30/03/2023	3,81	383
31/03/2023	4,02	421

\* Média do dia 31/03/23 até 11:15h



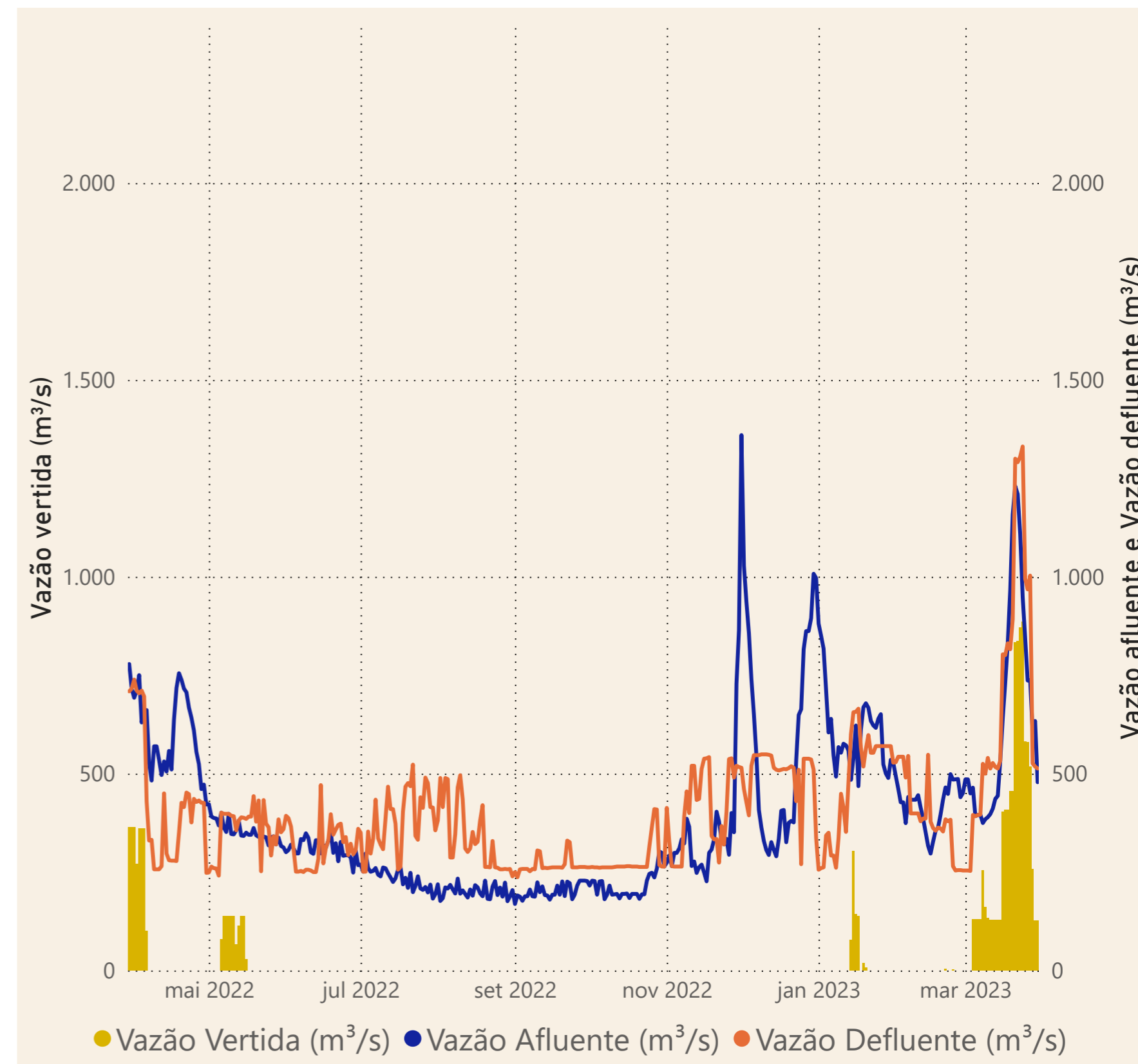
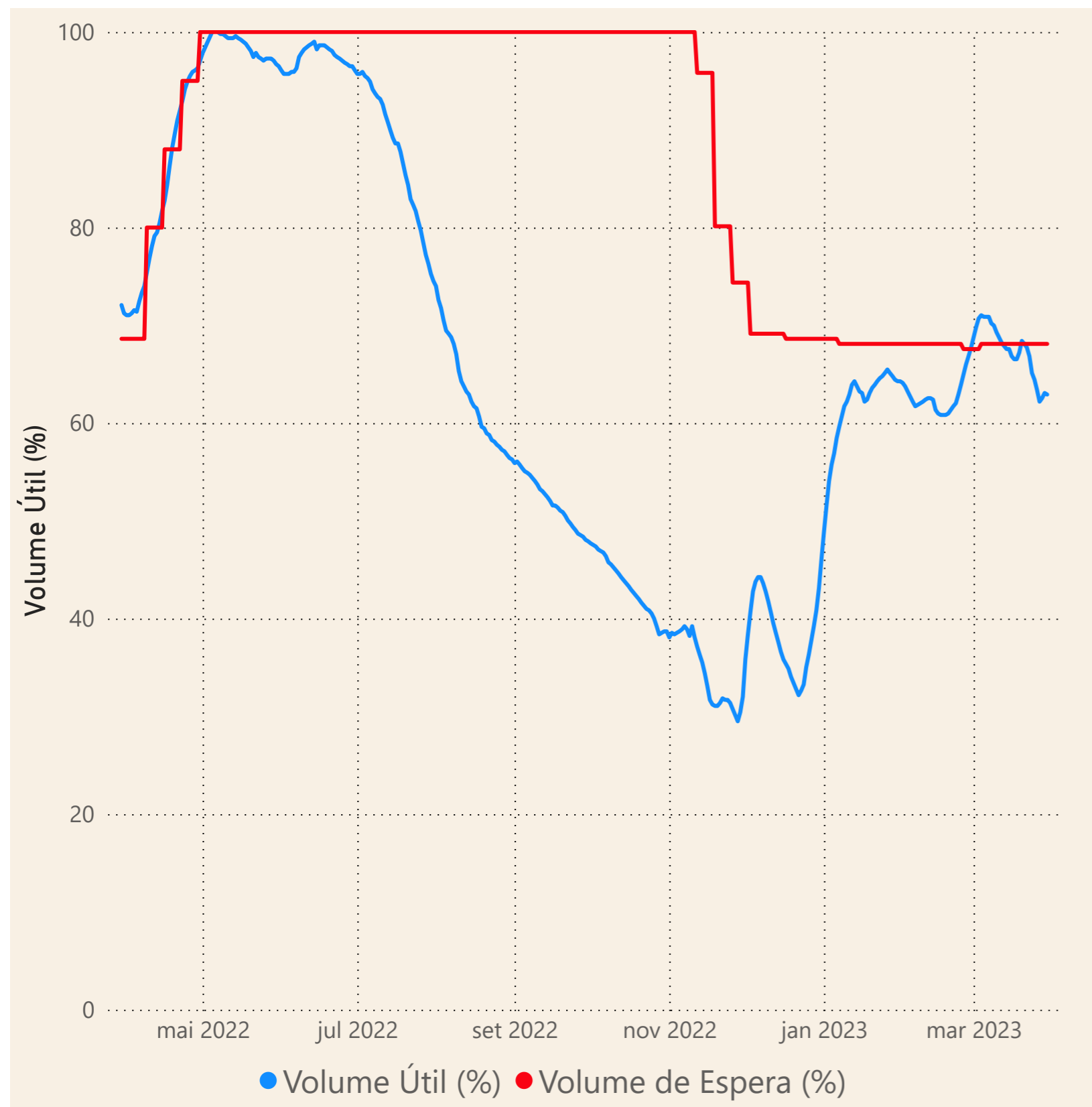
Rio Parnaíba



Fonte de dados: ONS e [HidroWeb](#)

# Acompanhamento da Bacia do Rio Parnaíba

## Operação da UHE Boa Esperança



**Saiba mais** sobre os termos técnicos da operação dos reservatórios no [Glossário do Sistema de Acompanhamento de Reservatórios - SAR da ANA](#)